



РЕПУБЛИКА БЪЛГАРИЯ
Министерство на околната среда и водите

Регионална инспекция по околната среда и водите - Бургас

Решение № БС-19-ЕО/ 13. 02. 2025

За преценяване на необходимостта от извършване на екологична оценка

На основание чл.85, ал.4 и ал.5 от Закона за опазване на околната среда (ЗООС), чл. 14, ал.2 от Наредба за условията и реда за извършване на екологична оценка на планове и програми (НУРИЕОПП), чл.31, ал.4 от Закона за биологичното разнообразие (ЗБР), чл.37, ал. 3 и ал.4 от Наредбата за условията и реда за извършване на оценка за съвместимостта на планове, програми, проекти и инвестиционни предложения с предмета и целите на опазване на защитените зони (Наредба за ОС), представена писмена документация, съгласно чл. 8а от НУРИЕОПП с вх. № ПД-2948(2)/22.11.2024г., както и получени становища от Регионална здравна инспекция, гр. Бургас (РЗИ-Бургас) с изх. № 10-322-3/15.01.2025 г. и Басейнова дирекция „Черноморски район“ с изх. № 05-10-943/А4/ от 09.12.2024 г.,

РЕШИХ:

да не се извършва екологична оценка на план „Изработване на ПУП-ПП за трасе на външен водопровод за водоснабдяване на група имоти в масив 18, местност „Кошарите“, землище на гр. Поморие, община Поморие“

възложител: „ПРОЕКТ 7“ ЕООД
ГР. БУРГАС, УЛ. „ВАСИЛ АПРИЛОВ“ № 20

Характеристика на плана:

С ПУП-ПП се предвижда полагане на трасе на външен водопровод за водоснабдяване на група имоти в масив 18, местност „Кошарите“, землище на гр. Поморие, община Поморие.

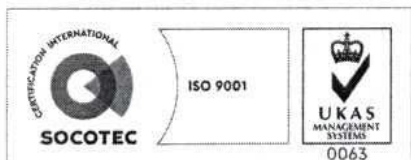
Настоящото инвестиционно намерение се явява продължение на инвестиционно намерение за ПУП-ПП, за който има издадено Решение № БС-152 ЕО от 2022 г. на директора на РИОСВ-Бургас, ПУП –ПП (парцеларен план) по чл. 110, ал. 1, т. 5 от ЗУТ за трасе на външен водопровод за водоснабдяване на група имоти в м. 18, местност „Кошарите“, землище на гр. Поморие, община Поморие, област Бургас.

С настоящето продължение на инвестиционното намерение се цели осигуряване на водоснабдяване на следните имоти: ПИ 57491.18.555, ПИ 57491.18.216, от ПИ 57491.18.603 до ПИ 57491.18.237, от ПИ 57491.18.561 до ПИ 57491.18.232, от ПИ 57491.18.330 до ПИ 57491.18.668, до ПИ 57491.18.253 през ПИ 57491.18.233 по КК на местност „Кошарите“, землище на гр. Поморие, община Поморие, област Бургас.

Трасето на втората част на инвестиционното намерение започва от ПИ 57491.18 .636 и ПИ 57491.18.603, преминава през ПИ 57491.18.677, ПИ 57491.18.685, ПИ 57491.18.687, ПИ 57491.18.689, ПИ 57491.18.233, ПИ 57491.18.688, ПИ 57491.18.724 по КК на местност „Кошарите“, землище на гр. Поморие, Община Поморие, Област Бургас. Имотите през които преминава трасето са общинска публична собственост, вида на територията е земеделска, а НТП е за селскостопански, горски, ведомствен път.

Имотите и трасето на новопроектирания водопровод не попадат в границите на защитена територия, по смисъла на Закона за защитените територии

гр. Бургас, к-с Лазур, ул. „Перушица“ 67, ет.3, п.к.388
Тел: +359 56 813205, Факс: +359 56 813 200
e-mail: riosvbs@unacs.bg
www.riosvbs.com



Най-близо е разположена акваториалната граница на защитена зона с код BG0002077 „Бакърлъка“ за опазване на дивите птици, обявена със Заповед № РД-530/26.05.2010г. (обн., ДВ бр.49/2010г.), Заповед № РД-563/22.07.2014г. за поправка на очевидна фактическа грешка в Заповедта за обявяване (ДВ, бр.67/2014г.), изм. и доп. със Заповед № РД-723/28.09.2023г. (ДВ, бр.83/2023г.) всички на министъра на околната среда и водите.

След извършена проверка по наличната към момента в РИОСВ-Бургас цифрова информация и модели за разпространение на дюнни природни местообитания по Черноморското крайбрежие, е установено, че в имотите и по трасетата няма пясъчни дюни.

Планът попада в обхвата на т. 9.1. – Подробни устройствени планове – планове за застрояване, вкл. парцеларни планове за елементите на техническата инфраструктура извън границите на урбанизираните територии на Приложение № 2 към чл.2, ал.2, т. 1 от НУРИЕОПП и подлежи на преценяване на необходимостта от извършване на екологична оценка по реда на цитираната Наредба.

Планът попада в обхвата на чл.2, ал.1, т.1 от Наредбата за ОС и подлежи на процедура по оценка за съвместимостта на плана с предмета и целите на опазване на защитените зони, която съгласно чл.37, ал. 3 от Закона за биологичното разнообразие се извършва чрез процедурата по екологична оценка по реда на Закона за опазване на околната среда.

МОТИВИ:

1. С плана се цели осигуряване на водоснабдяване на следните имоти: ПИ 57491.18.555, ПИ 57491.18.216, от ПИ 57491.18.603 до ПИ 57491.18.237, от ПИ 57491.18.561 до ПИ 57491.18.232, от ПИ 57491.18.330 до ПИ 57491.18.668, до ПИ 57491.18.253 през ПИ 57491.18.233 по КК на местност „Кошарите“, землище на гр. Поморие, община Поморие, област Бургас.

2. Имотите и трасето на новопроектирания водопровод **не попадат** в границите на защитена територия, по смисъла на Закона за защитените територии и **не попадат** в границите на защитена зона, по смисъла на Закона за биологичното разнообразие (Натура 2000 място).

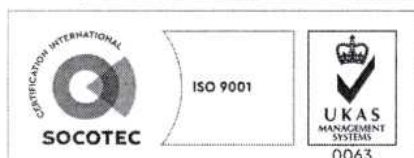
3. Характера на дейността – изграждане на подземен, линеен обект и местоположението му, в урбанизиран район с реализирано строителство в съседните имоти не предполагат възникване на значително отрицателно въздействие върху конзервационно значими местообитания и видове;

4. Територията е отдалечена от защитени територии. Най-близо разположените Защитена местност „Поморийско езеро“ и ЗМ „Бургаски солници“, които се намират на разстояние над 3 км от терена на плана.

5. След анализ на представената документация и на основание чл.37, ал.3 от Наредбата за ОС, въз основа на критериите по чл.16 от нея, е направена преценка за вероятната степен на отрицателно въздействие, според която, няма вероятност да окаже значително отрицателно въздействие върху природни местообитания, видовете и техните местообитания, предмет на опазване в най-близо разположената защитена зона с код BG0002077 “Бакърлъка” за опазване на дивите птици, поради следните мотиви:

- Одобряването на плана е съвместимо с предмета и целите на опазване в най-близо разположената защитена зона с код BG0002077 “Бакърлъка” за опазване на дивите птици. Предвид характера на инвестиционното предложение, произтичащо от плана (подземен, линеен обект) и местоположението на трасето на водопровода, при реализацията му няма вероятност от нарушаване на целостта, структурата, функциите и природозащитните цели на защитената зона.

- Не се очаква отрицателно въздействие върху видовете диви птици, предмет на опазване в защитена зона с код BG0002077 “Бакърлъка” за опазване на дивите птици.



гр. Бургас, к-с Лазур, ул. „Перушица“ 67, ет.3, п.к.388
Тел: +359 56 813205, Факс:+359 56 813 200
e-mail: riosvbs@unacs.bg
www.riosvbs.com



- Предвид значителната отдалеченост на трасето от най-близо разположената защитена зона, няма вероятност от увреждане или унищожаване на местообитания на видове, предмет на опазване в зоната.

- Не се очаква реализацията на инвестиционното предложение, произтичащо от плана, да доведе до кумулативно въздействие със значителен отрицателен ефект върху местообитания и популации на видове, предмет на опазване в защитена зона с код BG0002077 „Бакърлъка“ за опазване на дивите птици.

- Не се очаква използване на природни ресурси, както и генериране на емисии и отпадъци във вид и количества, които да окажат значително отрицателно въздействие върху предмета на опазване в най-близо разположената защитена зона с код BG0002077 „Бакърлъка“ за опазване на дивите птици..

6. Съгласно становище на БДЧР-Варна с изх. № 05-10-1699/A1/ от 18.11.2024 г., реализирането на плана е допустим спрямо ПУРБ 2016-2021 г., ПУРН 2022-2027 г., Закона за водите и подзаконовите нормативни актове, при спазване на условията, заложиени в становището.

7. Предвидените дейности, предмет на ПУП-ПРЗ попадат в обхвата на:

- Повърхностно водно тяло с наименование: „Поморийско езеро“ и с код BG2SE900L028 е определено в умерен екологичен потенциал и неизвестно химично състояние. Тялото е определено вероятно в риск, за него не е приложено изключение от постигане на добро състояние. Предвидени са следните цели: предотвратяване влошаването на екологичния потенциал; опазване, подобряване и възстановяване на водното тяло за постигане на добър екологичен потенциал чрез постигане и запазване на добър екологичен потенциал по биологични елементи - МЗБ и ФП; постигане и запазване на добър екологичен потенциал по физикохимични елементи; постигане и запазване на добър химичен потенциал.

- Подземно водно тяло с код BG2G000000N025 и наименование: „Порови води в неоген - Бургас“, определено в добро количествено и лошо химично състояние. Оценка на риска – в риск; За него е приложено изключение по Чл.156а, т.2. от Закона за водите; За тялото са поставени следните цели: постигане на добро състояние.


- Подземно водно тяло с код BG2G000000PG029 и наименование „Порови води в палеоген, палеоцен, еоцен Бургас“, определено в добро количествено и лошо химично състояние в риск по химично състояние. За тялото е приложено изключение от постигане на добро състояние, съгласно чл.156г, т.2, от ЗВ. За него е поставена следната цел: постигане на добро състояние.

8. Съгласно становище на Регионална здравна инспекция-Бургас с изх. № 10-322-3/15.01.2025 г., в разглежданата документация се съдържат анализи, изводи и мотивирани заключения по отношение степента на значимост на въздействието и риска за човешкото здраве, с които е доказано, че не се очаква здравен риск при осъществяване на плана.

ПРИ СЛЕДНИТЕ УСЛОВИЯ:

1. Да се спазват условията, заложиени в становище на Басейнова Дирекция „Черноморски район“ с изх. № 05-10-943/A4/09.12.2024г.

Настоящото решение № БС-19-ЕО/2025г. за преценяване на необходимостта от извършване на екологична оценка на „Изработване на ПУП-ПП за трасе на външен водопровод за водоснабдяване на група имоти в масив 18, местност „Кошарите“, землище на гр. Поморие, община Поморие“, не отменя задълженията на възложителя за изпълнение на изискванията на Закона за опазване на околната среда и други специални закони и подзаконовни нормативни



гр. Бургас, к-с Лазур, ул. „Перушица“ 67, ет.3, п.к.388
Тел: +359 56 813205, Факс:+359 56 813 200
e-mail: riosvbs@unacs.bg
www.riosvbs.com



актове и не може да послужи като основание за отпадане на отговорността, съгласно действащата нормативна уредба.

При промяна на възложителя, на параметрите на плана или на някои от обстоятелствата, при които е било издадено настоящото решение, възложителят/новият възложител трябва да уведоми своевременно РИОСВ-Бургас.

Решението може да бъде обжалвано от заинтересованите лица в 14 дневен срок от съобщаването му чрез Директора на РИОСВ-Бургас пред Министъра на околната среда и водите и/или пред съответния Административен съд по реда на чл. 133 от АПК.

ПАВЕЛ МАРИНОВ

Директор на РИОСВ-Бургас



гр. Бургас, к-с Лазур, ул. „Перушица“ 67, ет.3, п.к.388

Тел: +359 56 813205, Факс:+359 56 813 200

e-mail: riosvbs@unacs.bg

www.riosvbs.com

