



# РЕПУБЛИКА БЪЛГАРИЯ

Министерство на околната среда и водите

Регионална инспекция по околната среда и водите - Бургас

РЕШЕНИЕ № БС- 182 -ПР/ 23.12.2022г.

## за преценяване на необходимостта от извършване на оценка на въздействието върху околната среда

На основание чл. 93, ал.1, т.1 във връзка с ал.3 и ал.6 от Закона за опазване на околната среда, чл. 7, ал. 1, чл. 8, ал. 1 от Наредбата за условията и реда за извършване на оценка на въздействието върху околната среда (Наредбата по ОВОС), чл. 31 ал. 4 и ал. 6 от Закона за биологичното разнообразие (ЗБР), чл.2, ал.1, т.1, чл.4, чл.6а, т.2, чл. 40, ал. 4 от Наредбата за условията и реда за извършване на оценка на съвместимостта на планове, програми, проекти и инвестиционни предложения с предмета и целите на опазване на защитените зони (Наредбата по ОС) и представена писмена документация от възложителя по приложение № 2 към чл. 6, от Наредбата за ОВОС и по чл.10, ал.1 и 2 от Наредбата за ОС с вх. № ПД-1673, 2505(6) от 10.10.2022 г., както и получени становища от Регионална здравна инспекция, гр. Бургас (РЗИ-Бургас) с изх. № 10-332-1/19.10.2022г. и Басейнова дирекция „Източнобеломорски район“ с изх. № ПУ-01-1059(1)/13.12.2022г.

### РЕШИХ

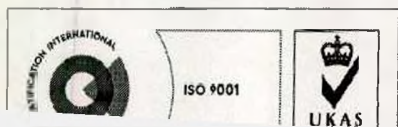
да не се извършва оценка на въздействието върху околната среда за инвестиционно предложение: „Изграждане фотоволтаична електроцентрали и външно кабелно захранване в УПИ IV-103, кв. 18 по плана на с. Кликач, община Карнобат“, което няма вероятност да окаже значително отрицателно въздействие върху околната среда, природните местообитания, популации и местообитания на видове, предмет на опазване в защитените зони и човешкото здраве

Възложител: „Авигея“ ООД

#### Кратко описание на инвестиционното предложение:

Инвестиционното предложение (ИП) е свързано с изграждане на фотоволтаична електроцентрали с инсталирана мощност 71,50 kWp в УПИ IV-103, кв. 18 по плана на с. Кликач, община Карнобат. Съоръжението ще се позиционира стационарно върху метална конструкция, на редове ориентирани на югоизток. ФЕЦ ще се състои от 130 броя монокристални модула с мощност 550 Wp, разпределени в стрингове към 2 броя инвертори. Последните ще преобразуват постоянно-токовата енергия от фотоволтаичните модули в променливотокова. Генерираната електроенергия ще се отдава в електроразпределителната мрежа.

Присъединяването на ФЕЦ към електроразпределителната мрежа ще се осъществи към ново електромерно табло, монитрано на фасадата на трафопост «Кликач 2». От събирателно табло на ФЕЦ, монтирано на носещата конструкция в УПИ до табло ниско напрежение, ТП/БКТП Кликач 2, КЛ/ВЛ Черноград, п/СТ Карнобат ще се изтегли един брой силов кабел



САВТ 4x95куб.мм, положен в изкоп 0,8/0,4м. Дължината на трасето на кабелната линия от точката на имотна граница на УПИ през уличната регулация на с. Кликач до ТП «Кликач 2» е 48м и сервитута на кабела е 100,80кв.м.

Със Заповед № РД-694/28.10.2021г. на кмета на Община Карнобат, е одобрен проект за изменение на ПУП-ПРЗ за УПИ IV-103, кв. 18 по плана на с. Кликач, община Карнобат, с което имотът се преотрежда от „за жилищни нужди“ в „за фотоволтаично инсталация“.

Съгласно предварителен договор за присъединяване на обекта за производство на електрическа енергия към електроразпределителната мрежа на „Електроразпределение Юг“ ЕАД № 4501319/26.05.2022г. мястото на присъединяване на ФЕЦ е: Табло ниско напрежение, ТП/БКТП Кликач 2, КЛ/ВЛ Черноград, п/ст Карнобат.

Инвестиционното предложение попада в обхвата на Приложение № 2 към чл. 93, ал. 1, т. 1 и 2 на ЗООС, т. 3, буква „а“ и подлежи на процедура по преценяване на необходимостта от извършване на ОВОС, поради което същото подлежи на процедура по оценка за съвместимостта му с предмета и целите на опазване на защитените зони по реда на чл. 31, ал. 4, във връзка ал.1 от Закона за биологичното разнообразие и чл. 2, ал. 1, т. 1 от Наредбата за ОС.

Съгласно чл. 93, ал. 3 от ЗООС, компетентен орган за произнасяне с решение е директорът на РИОСВ-Бургас.


Имотът не попада в границите на защитена територия, по смисъла на Закона за защитените територии. УПИ IV-103, кв.18 по плана на с. Кликач, община Карнобат и трасето на кабела не попадат в границите на защитена зона от мрежата Натура 2000. Най-близо разположената защитена зона е с код BG0000196 „Река Мочурица“ за опазване на природните местообитания и на дивата флора и фауна, обявена със Заповед № РД-316/31.03.2021г. на министъра на околната среда и водите (обн., ДВ, бр.52/22.06.2021г./).

След анализ на представената документация и на основание чл.40, ал.3 от Наредбата за ОС, въз основа на критериите по чл.16 от нея, е направена преценка за вероятната степен на отрицателно въздействие, според която гореописаното ИП няма вероятност да окаже значително отрицателно въздействие върху природни местообитания, видове и техните местообитания, предмет на опазване в най-близо разположената защитена зона с код BG0000196 „Река Мочурица“ за опазване на природните местообитания и на дивата флора и фауна.

## МОТИВИ:

*1. Характеристика на инвестиционни предложения: размер, засегната площ, параметри, мащабност, обем, производителност, обхват; взаимовръзка и кумулиране с други съществуващи и/или одобрени инвестиционни предложения оформление на инвестиционното предложение в неговата цялост; използване на природни ресурси, земните недра, почвите, водите и на биологичното разнообразие; генериране на отпадъци замърсяване и вредно въздействие; риск от големи аварии и/или бедствия, които са свързани с инвестиционното предложение, включително причинени от изменението на климата, в съответствие с научните познания; рисковете за човешкото здраве:*

1. Инвестиционното предложение ще се осъществи в границите на УПИ IV-103, кв. 18 по плана на с. Кликач, община Карнобат. ФЕЦ ще се монтира на терена в имота, който е с площ 1000 кв. м.



2. Предлагащото инвестиционно предложение не съдържа дейности, които могат да доведат до тежки аварии и инциденти, застрашаващи околната среда. Не се предвиждат дейности, при които се отделят значителни емисии на замърсители в околната среда.

3. Съгласно получено становище на РЗИ-Бургас с изх. № 10-332-1/19.10.2022г. представената информация съдържа анализи, изводи и мотивирани заключения по отношение на степента на значимост на въздействието и риска за човешкото здраве, с които възложителят е доказал, че не се очаква здравен риск при осъществяване на инвестиционното предложение при спазване на условията, заложи в становището, копие от което се прилага към решението.

4. Съгласно получено становище на Басейнова дирекция „Източнореломорски район“ с изх. № ПУ-01-1059/1/13.12.2022г., ИП няма вероятност да окаже значимо негативно въздействие върху водите и водните екосистеми, при спазване на законите изисквания свързани с действащото законодателство и при спазване на условията, заложи в становището, копие от което се прилага към решението.

**II. Местоположение на инвестиционното предложение: съществуващо и одобрено земеползване относителното изобилие, достъпност, качество и възстановителна способност на природните богатства (включително почва, земни недра, вода и биологично разнообразие) в района и неговите подпочвени пластове; абсорбиционен капацитет на природната среда, като се вземат предвид: мочурища, крайречни области, речни устия; крайбрежни зони и морска околна среда; планински и горски райони; защитени със закон територии; засегнати елементи от Националната екологична мрежа; територии, свързани с инвестиционното предложение, в които нормите за качество на околната среда са нарушени или се смята, че съществува такава вероятност; гъстонаселени райони; ландшафт и обекти с историческа, културна или археологическа стойност; територии и/или зони и обекти със специфичен санитарен статут или подлежащи на здравна защита:**

1. ИП ще се реализира в УПИ IV-103, кв. 18 по плана на с. Кликач, община Карнобат, разположен извън границите на защитена зона и защитена територия. Имотът е част от регулацията на с. Кликач.


3. Съгласно получено становище на Басейнова дирекция „Източнореломорски район“ с изх. № ПУ-01-1059/1/13.12.2022г. предвидените дейности, предмет на ИП попадат в обхвата на:

- Повърхностно водно тяло „Река Мочурица от с. Мокрен до р. Сигмен“ с код BG3TU600R068.

- Имотът попада в границите на зона за защита на водите – чувствителна зона „Водосбор на р. Тутджа“ с код BGCSARI12, определена съгласно чл. 119, ал. 1, т. 3, буква Б от Закон за водите. Имотът не попада в зони за защита на водите по чл. 119а, ал. 1, т. 5 от ЗВ.

- Имотът е разположен над подземно водно тяло „Порови води в Неоген – Кватернер – Сунгурларско – Карнобатска котловина“ с код BG3G00000NQ005. Имотът не попада в уязвима зона за защита на водите, включена в Раздел 3, т. 3.3.1 от ПУРБ на ИБР. Имотът не попада в границите на учредена СОЗ около водоизточници за питейно-битово водоснабдяване от подземни води или минерални водоизточници.

**III. Типа и характеристиките на потенциалното въздействие върху околната среда: степента и пространствения обхват на въздействието (като географски район и брой**



*на населението, които е вероятно да бъдат засегнати); естеството на въздействието; трансграничния характер на въздействието; интензивността и комплексността на въздействието, вероятността за въздействие; очакваното настъпване, продължителността, честотата и обратимостта на въздействието; комбинирането с въздействия на други съществуващи и/или одобрени инвестиционни предложения; възможността за ефективно намаляване на въздействията:*

1. Предвиденото инвестиционно предложение ще се реализира в имот, разположен извън границите на защитени зони от екологичната мрежа Натура 2000. Предвид това няма вероятност от пряко унищожаване или увреждане на природни местообитания, включени в предмета на опазване на най-близо разположената защитена зона,

2. Реализацията на инвестиционното предложение няма да доведе до нарушаване на целостта, структурата, функциите и природозащитните цели на най-близо разположената защитена зона BG0000196 „Река Мочурица” за опазване на природните местообитания и на дивата флора и фауна.

3. С реализиране на инвестиционното предложение, няма вероятност да бъдат унищожени, увредени или значително фрагментирани местообитания (хранителни, размножителни, места за почивка) на видовете, предмет на опазване в най-близо разположената защитена зона BG0000196 „Река Мочурица” за опазване на природните местообитания и на дивата флора и фауна.

4. Предвид местоположението на имота и характера на инвестиционното предложение, считам че няма вероятност от съществено изменение на нивата на шум и безпокойство, които да доведат до намаляване на числеността или промяна на състава на видовете, опазвани в най-близо разположената защитена зона BG0000196 „Река Мочурица” за опазване на природните местообитания и на дивата флора и фауна.

5. Усвояването на площта на имота за фотоволтаична централа не би било непреодолима преграда за предвижване и обмяна на генетичен материал за видовете, предмет на опазване на най-близо разположената защитена зона с код BG0000196 „Река Мочурица” за опазване на природните местообитания и на дивата флора и фауна.

6. Реализацията на инвестиционното предложение не предполага трансгранично въздействие, поради естеството на дейността и местоположението на площадката спрямо границите на Република България.

#### ***IV. Обществен интерес към инвестиционното предложение:***

1. Съгласно изискванията на чл. 4, ал. 1 и ал. 2 от Наредбата за ОВОС възложителят и компетентният орган РИОСВ-Бургас са обявили инвестиционното предложение.

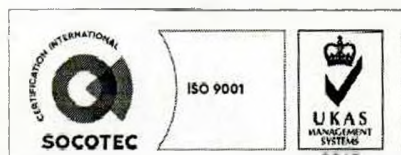
2. Съгласно изискванията на чл. 95, ал. 1 от Закона за опазване на околната среда компетентният орган е уведомил писмено кмета на Община Карнобат

3. , чиято територия е засегната от осъществяването на инвестиционното предложение, а чрез него и засегнатото население.

4. В изпълнение на чл. 6, ал. 9 от Наредбата за ОВОС е осигурен обществен достъп до информацията по Приложение № 2 от Наредбата, както следва:

- от компетентния орган, чрез интернет страницата на РИОСВ-Бургас;
- от Община Карнобат, на чиято територия ще се осъществи инвестиционното предложение.

4. С писмо с изх. № 32-00-309/1/09.11.2022г. Кметът на Община Карнобат уведомяват РИОСВ-Бургас, че информацията за преценяване на необходимостта от извършване на ОВОС е оповестена чрез поставяне на съобщение на информационното табло и на интернет



гр. Бургас, к-с Лазур, ул. „Перушица” 67, ет.3, п.к.388

Тел: +359 56 813205, Факс: +359 56 813 200

e-mail: [riosvbs@unacs.bg](mailto:riosvbs@unacs.bg)

[www.riosvbs.com](http://www.riosvbs.com)



страницата на Община Карнобат за най-малко 14 дни с цел изразяване на становища от заинтересовани лица, като в резултат не са постъпили жалби, възражения и становища.

5. Към момента на изготвяне на настоящото решение в РИОСВ-Бургас няма постъпили, жалби, възражения и становища срещу реализацията на инвестиционното предложение.

### **ПРИ СПАЗВАНЕ НА СЛЕДНИТЕ УСЛОВИЯ, МЕРКИ И ОГРАНИЧЕНИЯ:**

1. Да се спазва условията, заложено в становище на РЗИ-Бургас с изх. № 10-332-1/19.10.2022г., копие от което се прилага към придружително писмо за предоставяне на настоящото решение.

2. Да се спазват условията, заложи в становище на БДИБР с изх. № ПУ-01-1059/1/13.12.2022г., копие от което се прилага към придружително писмо за предоставяне на настоящото решение.

*Настоящото решение се отнася само за конкретно заявеното предложение и в посочения му капацитет, същото не отменя задълженията на възложителя по Закона за опазване на околната среда и други специални закони и подзаконовни нормативни актове и не може да служи като основание за отпадане на отговорността съгласно действащата нормативна уредба по околна среда.*

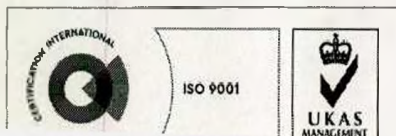
*При промяна на инвестиционното предложение, на възложителя или на някои от обстоятелствата, при които е било издадено настоящето решение, възложителят/новият възложител трябва да уведоми РИОСВ гр. Бургас своевременно.*

*Съгласно чл. 93, л. 8 от ЗООС решението губи правно действие, ако в срок 5 години от датата на издаването му не е започнало осъществяване на инвестиционното предложение.*

*Заинтересованите лица могат да обжалват решението в 14 дневен срок от съобщаването му по реда на чл. 133 от Административно-процесуалния кодекс чрез Директора на РИОСВ Бургас пред Министъра на ОСВ и/или съответния Административен съд.*

**ПАВЕЛ МАРИНОВ**

Директор на РИОСВ-Бургас



гр. Бургас, к-с Лазур, ул. „Перущица“ 67, ет.3, п.к.388

Тел: +359 56 813205, Факс: +359 56 813 200

e-mail: [riosvbs@unacs.bg](mailto:riosvbs@unacs.bg)

[www.riosvbs.com](http://www.riosvbs.com)

