



# РЕПУБЛИКА БЪЛГАРИЯ

Министерство на околната среда и водите

Регионална инспекция по околната среда и водите - Бургас

## РЕШЕНИЕ № БС-16-ПР/ 31.01.2025г.

за преценяване на необходимостта от извършване на оценка на въздействието върху околната среда

На основание чл. 93, ал.1, т.1 във връзка с ал.3 и ал.6 от Закона за опазване на околната среда, чл. 7, ал. 1, чл. 8, ал. 1 от Наредбата за условията и реда за извършване на оценка на въздействието върху околната среда (Наредбата по ОВОС), чл. 31 ал. 4 и ал. 6 от Закона за биологичното разнообразие (ЗБР), чл.2, ал.1, т.1, чл.4, чл.6а, т.2, чл. 40, ал. 4 от Наредбата за условията и реда за извършване на оценка на съвместимостта на планове, програми, проекти и инвестиционни предложения с предмета и целите на опазване на защитените зони (Наредбата по ОС) и представена писмена документация от възложителя по приложение № 2 към чл. 6, от Наредбата за ОВОС и по чл.10, ал.1 и 2 от Наредбата за ОС с вх. № ПД-3121(3) от 26.11.2024 г., както и получени становища от Регионална здравна инспекция, гр. Бургас (РЗИ-Бургас) с изх. № 10-325-1/03.12.2024 г. и Басейнова дирекция „Черноморски район“ с изх. № 05-10-1729/A1/ от 11.12.2024 г.,

### РЕШИХ

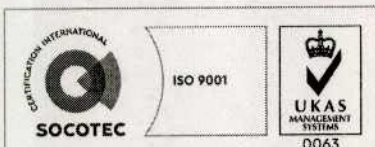
да не се извършва оценка на въздействието върху околната среда за инвестиционно предложение „Изграждане на еднофамилни двуетажни вилни сгради в ПИ с идентификатори 67800.8.865, 67800.8.866, 67800.8.867 и 67800.8.868 (УПИ II - 8108, УПИ III - 8108, УПИ IV-8108 и УПИ V-8108), по КК на гр. Созопол, местност „Буджака“, община Созопол“, което няма вероятност да окаже значително отрицателно въздействие върху околната среда, природните местообитания, популации и местообитания на видове, предмет на опазване в защитените зони и човешкото здраве

**Възложители: „НЕФТОХИМ-ИНВЕСТ ФИНАНС“ АД  
ГР. БУРГАС, УЛ. „РИЛСКА“ № 9, ЕТ. 1**

#### Кратко описание на инвестиционното предложение:

Съгласно представената информация в поземлени имоти с идентификатори 67800.8.865, 67800.8.866, 67800.8.867 и 67800.8.868 по КК на град Созопол, местност „Буджака“, община Созопол, се предвижда изграждане на 4 броя еднофамилни двуетажни вилни сгради, съответно по една във всеки от позелените имоти с осигурено паркиране в границите на имота.

Издадена е Заповед № 643/28.11.2002 г. от Кмета на Община Созопол, с която е одобрен ПУП, с който: се оформя план за регулация на улица с осев точки с № 413-412-411- 410-687-409-408-407-406 с ширина 6,00 м и улица-тупик с осев точки 687-688 с ширина 3,00 м завършваща с уширение за осигуряване на достъп до имоти с №№ 8094, 8107, 8108, 8109, 8110, 8089, 8090, 8091, 8093 в м. „Буджака“, землище на град Созопол; се обособяват се четири нови УПИ. В новообразуваните имоти ще се ситуира по един двуетажен застроителен обема за изграждане на вилни сгради за собствени нужди при плътност на застрояване 20 %, както и по един застроителен обем за гаражи.



гр. Бургас, к-с Лазур, ул. „Перущица“ 67, ет.3, п.к.388  
Тел: +359 56 813205, Факс:+359 56 813 200  
e-mail: [riosvbs@unacs.bg](mailto:riosvbs@unacs.bg)  
[www.riosvbs.com](http://www.riosvbs.com)





Издадено е Решение № 10 от 28.07.2005 г. за промяна предназначението на земеделски земи за неземеделски нужди на Комисията по чл. 17, ал. 1, т. 1 от 3033 па Областна Дирекция „Земеделие и гори“- гр. Бургас, с което се засягат 2796 кв. м земеделска земя имот № 008108 в землището на гр. Созопол, община Созопол, с което се утвърждава площадка за проектиране на обект: „Вилни сгради“ в землището на гр. Созопол, имот № 008108, община Созопол и за изграждане на обект: „Вилни сгради“ в землището на гр. Созопол, имот № 008108, община Созопол. Към днешна дата Решението е загубило правното си действие и имотът е със статут на земеделска земя.

Издадено е Становище с изх. № ССЕВ-524-1/28.08.2024 г. на Главният архитект на Община Созопол, съгласно което по действащият ОУП на Община Созопол, одобрен със Заповед № РД-02-14-539 от 13.07.2016 г. на Министъра на РРБ (обн. В ДВ бр. 59 от 29 юли 2016 г.), поземлен имот 67800.8.865 попада в охранителна зона „Б“ от ЗУЧК и в рекреационна устройствена зона с особена териториално-устройствена защита Ов1 (116\*)- за вилен отдих при параметри на застрояване-плътност на застрояване мак. 20 %, кота корниз Н мак.=7,00 м, К инт, мак.=0,8 и минимална площ за озеленяване 50 %, като Уг от нея да е отредена за дървесна разтителност.

Инвестиционното предложение попада в обхвата на т. 10 „Инфраструктурни инвестиционни предложения“, буква „б“ „за урбанизирано развитие, включително строителство на търговски центрове и паркинги от Приложение 2, към чл. 93, ал. 1, т. 1 и 2 на ЗООС и съгласно чл. 81, ал. 1, т. 2 подлежи на процедура по преценяване на необходимостта от извършване на ОВОС, поради което същото подлежи на процедура по оценка за съвместимостта му с предмета и целите на опазване на защитените зони по реда на чл. 31, ал. 4, във връзка ал.1 от Закона за биологичното разнообразие и чл. 2, ал. 1, т. 1 от Наредбата за ОС. Съгласно чл. 93, ал. 3 от ЗООС, компетентен орган за произнасяне с решение е директорът на РИОСВ-Бургас.


Територията, предмет на инвестиционното предложение, не попада в границите на защитени територии по смисъла на Закона за защитените територии (ЗЗТ), но попада в границите на защитена зона за опазване на дивите птици BG0002077 „Бакърлъка“, определена по смисъла на по чл. 6, ал. 1, т. 3 и 4 от ЗБР и обявена със Заповед № РД-530/26.05.2010г (обн., ДВ бр.49/2010 г.) и Заповед № РД-563/22.07.2014 г. за поправка на очевидна фактическа грешка в Заповедта за обявяване (ДВ, бр.67/2014г.), изм. и доп. със Заповед № РД-723/28.09.2023 г. (ДВ, бр. 83/03.10.2023 г.), всички на министъра на околната среда и водите.

В тази връзка, предвид разписаните в чл. 7 от Наредбата за ОС етапи на оценката и направената проверка за допустимост по смисъла на чл. 12 във връзка с чл.40, ал.2 от същата наредба, е установено, че предвидената дейност е допустима, спрямо режима на дейности в защитена зона за опазване на дивите птици BG0002077 „Бакърлъка“, определен със заповедта по чл.12, ал.6 от ЗБР..

На основание чл. 40, ал. 3 от Наредбата за ОС, въз основа на критериите по чл. 16 от нея е направена преценка за вероятната степен на отрицателно въздействие върху защитените зони, съгласно която инвестиционното предложение няма вероятност да окаже значително отрицателно въздействие върху видове и техните местообитания, предмет на опазване в защитена зона BG0002077 „Бакърлъка“ за опазване на дивите птици,

#### МОТИВИ:

***1. Характеристика на инвестиционни предложения: размер, засегната площ, параметри, мащабност, обем, производителност, обхват; взаимовръзка и кумулиране с други съществуващи и/или одобрени инвестиционни предложения оформление на инвестиционното предложение в неговата цялост; използване на природни ресурси,***



гр. Бургас, к-с Лазур, ул. „Перушица“ 67, ет.3, п.к.388  
Тел: +359 56 813205, Факс:+359 56 813 200  
e-mail: [riosvbs@unacs.bg](mailto:riosvbs@unacs.bg)  
[www.riosvbs.com](http://www.riosvbs.com)





земните недра, почвите, водите и на биологичното разнообразие; генериране на отпадъци замърсяване и вредно въздействие; риск от големи аварии и/или бедствия, които са свързани с инвестиционното предложение, включително причинени от изменението на климата, в съответствие с научните познания; рисковете за човешкото здраве:

1. Инвестиционното предложение е свързано с реализиране на вилно строителство поземлени имоти с идентификатори 67800.8.865, 67800.8.866, 67800.8.867 и 67800.8.868 по КК на град Созопол, местност „Буджака“, община Созопол

2. Не се предвижда изграждане на нова или промяна на съществуващата пътна инфраструктура. Имотите са със съществуващ транспортен достъп, съгласно одобрен План за улична регулация.

3. Електрозахранването ще се изпълни чрез свързване към съществуващ трафопост с подземни ел. кабели.

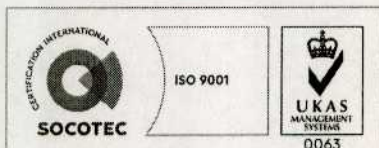
4. Реализацията на инвестиционното предложение не е свързана с ползване на води от повърхностни и подземни водни тела, нито със заустване на отпадъчни води във водни обекти. На етапа на експлоатация се генерират единствено битово-фекални отпадъчни води от обитателите/ползвателите на вилните сгради, които чрез площадковата канализация се отвеждат до съществуващ канатизационен колектор в уличната регулация западно от имотите на ИП.

5. Въздействието върху почвите е ограничено, в строителните петна и траншеи в границите на имотите на ИП. Хумусният пласт ще бъде разделно отнет при подготвителните дейности за строителството. Ще бъде съхранен на депа в границите на имотите и след приключване на строителството ще се използва по предназначение - в свободните от застрояване зелени площи.

6. Съгласно получено становище на РЗИ-Бургас с изх. № 10-325-1/03.12.2024 г. представената информацията съдържа анализи, изводи и мотивирани заключения по отношение на степента на значимост на въздействието и риска за човешкото здраве, с които възложителят е доказал, че не се очаква здравен риск при осъществяване на инвестиционното предложение при спазване на условието, заложено в становището, копие от което се прилага към решението.

**II. Местоположение на инвестиционното предложение: съществуващо и одобрено земеползване относителното изобилие, достъпност, качество и възстановителна способност на природните богатства (включително почва, земни недра, вода и биологично разнообразие) в района и неговите подпочвени пластове; абсорбционен капацитет на природната среда, като се вземат предвид: мочурища, крайречни области, речни устия; крайбрежни зони и морска околна среда; планински и горски райони; защитени със закон територии; засегнати елементи от Националната екологична мрежа; територии, свързани с инвестиционното предложение, в които нормите за качество на околната среда са нарушени или се смята, че съществува такава вероятност; гъстонаселени райони; ландшафт и обекти с историческа, културна или археологическа стойност; територии и/или зони и обекти със специфичен санитарен статут или подлежащи на здравна защита:**

1. Територията, предмет на инвестиционното предложение не засяга пряко защитена територия (ЗТ) по смисъла на Закона за защитените територии. Най-близо разположената ЗТ – защитена местност (ЗМ) „Колокита“ е на разстояние 43 м по права въздушна линия. Всички дейности и въздействия, свързани с реализирането и експлоатацията на ИП са достатъчно отдалечени от ЗМ „Колокита“ и не са в противоречие с режима на опазването ѝ.



гр. Бургас, к-с Лазур, ул. „Перушица“ 67, ет.3, п.к.388  
Тел: +359 56 813205, Факс:+359 56 813 200  
e-mail: [riosvbs@unacs.bg](mailto:riosvbs@unacs.bg)  
[www.riosvbs.com](http://www.riosvbs.com)





2. Имотът в който ще се реализира ИП се намира в територия с наличие на урбанизация, а инвестиционното предложение съответства на предвижданията на действащият ОУП на Община Созопол - попада в рекреационна устройствена зона Ов1(116\*) - за вилен отдих, с особена териториално устройствена защита, за опазване и социализация на НКН .

3. Характерът на ИП не предполага замърсяване на околната среда с опасни и вредни за флората и фауната вещества и отпадъци. Въздействията от реализирането му са с ограничен териториален обхват, без да се засягат естествени природни местообитание и консервационно значими видове..

4. След извършена проверка по наличната към момента в РИОСВ-Бургас цифрова информация и модели за разпространение на дюнни природни местообитания по Черноморското крайбрежие, е установено, че в имота няма пясъчни дюни.

5. Предвидените дейности попадат в обхвата на:

- Участък, в който има само малки водни течения и няма обособени повърхностни водни тела по смисъла на Рамковата директива за водите;

- Крайбрежно водно тяло „от н. Акин до н. Маслен нос“ с код BG2BS000C1011, определено в лошо екологично и неизвестно химично състояние, с поставена цел предотвратяване влошаването на екологичното състояние; опазване, подобряване и възстановяване на водното тяло за постигане на умерено екологично състояние; постигане и запазване на добро химично състояние. За водното тяло е приложимо изключение за постигане на добро състояние по чл. 15бв, т.1 „в“ от ЗВ.

- Подземно водно тяло „Пукнатинни води в К2t cn-st-Бургаска вулканична южно от Бургас“ с код BG2G0000K2035, определено в добро количествено и добро химично състояние. Тялото не е определено в риск по химично състояние. За тялото не е приложено изключение от постигане на добро състояние, с поставена цел: Запазване на добро състояние.

**III. Типа и характеристиките на потенциалното въздействие върху околната среда: степента и пространствения обхват на въздействието (като географски район и брой на населението, които е вероятно да бъдат засегнати); естеството на въздействието; трансграничния характер на въздействието; интензивността и комплексността на въздействието, вероятността за въздействие; очакваното настъпване, продължителността, честотата и обратимостта на въздействието; комбинирането с въздействия на други съществуващи и/или одобрени инвестиционни предложения; възможността за ефективно намаляване на въздействията:**

1. Територията, предмет на ИП, попада в защитена зона за опазване на дивите птици BG0002077 „Бакърлъка“. За реализирането на ИП е предвидени имоти с обща площ 0.2640 ha, чиито размери представляват 0.000787 % от защитената зона „Бакърлъка“, което е нищожно малка част от местообитанията на птиците, които се опазват в нея. Това означава, че реализацията на предвидените с ИП дейности, не е предпоставка за отнемане на площи от дадено местообитание спрямо площта на местообитанието в защитената зона, в Черноморски биогеографски регион и Морски Черноморски регион или в мрежата като цяло.

2. Предвижданията на ИП не предполагат фрагментация на местообитанията на видове птици, предвид факта, че територията, предмет на разглеждане, граничи с имоти с реализирано строителство на сгради, т.е. в района има постоянно присъствие на хора, шум, светлина и др., урбанизацията и въздействията върху факторите и компонентите на околната среда и към момента са налични..

3. Предвид факта, че предмет на ИП е изграждане 4 еднофамилни двуетажни вилни сгради, всяка от които с гараж, не се очаква реализацията на ИП да доведе до продължително



гр. Бургас, к-с Лазур, ул. „Перушица“ 67, ет.3, п.к.388  
Тел: +359 56 813205, Факс: +359 56 813 200  
e-mail: [riosvbs@unacs.bg](mailto:riosvbs@unacs.bg)  
[www.riosvbs.com](http://www.riosvbs.com)





и значително безпокойство на видове животни, вкл. и птици. В допълнение на горното, предвидения показател за минимално озеленяване /50 %, като 1/2 от нея е отредена за дървесна растителност /с поставеното условие за вида, на територията ще се запазят екологичните му условия. С оглед гореизложеното не се очаква значителен ефект върху характеристиките или възможностите за възпроизводство на популациите на видовете.

4. В близост /в същото землище/ до настоящото ИП има и други съществуващи обекти, заявени, процедурирани, одобрени и реализирани ИП/ППП, основно за сгради за отдиш и курорт, като въздействията им не са свързани с дейности, към които ЗЗ е уязвима към промяна, предвид което, при реализацията на ИП няма вероятност от отрицателно въздействие върху защитената зона, по отношение на увеличаване на кумулативния ефект, съвместно с описаните ИП/ППП, върху видове птици и техните местообитания, предмет на опазване в ЗЗ, тъй като

- територията, предмет на ИП, е разгледана и оценена в проведената процедура по реда на Глава шеста от ЗООС и чл.31 от ЗБР на ОУП на община Созопол, за които е издадено Становище по екологична оценка № 2-2/2014 г., с което е съгласувано Изменението на ОУП на община Созопол. Чрез описаната процедура по екологична оценка е извършена оценка за степента на въздействие на ОУП върху защитена зона с код BG0002077 „Бакърлъка”, като заключението на оценката е, че прилагането на ОУП няма да доведе до значително отрицателно въздействие върху предмета и целите на опазване на гореописаната защитена зони.

- ППП/ИП ще се реализират по различно време, предвид което въздействията, свързани с реализацията на плана няма вероятност да се кумулират. С оглед гореизложените мотиви, ИП няма да окаже значително отрицателно въздействие върху защитената зона, при взаимодействие с процедурираните ИП/ППП, предвид факта, че реализирането на обекта не допринася за значително увеличаване на кумулативния ефект по отношение на отнета площ от съответната зона, а по отношение на засегнати площи на местообитания на видове, ИП не се кумулира с друг ИП/ППП, поради липса на такива.

5. Съгласно становище на БДЧР-Варна с изх. № 05-10-1729/А1/ от 11.12.2024 г., реализирането на инвестиционното предложение е допустимо спрямо ПУРБ 2016-2021 г. и ПУРН 2022-2027 г.

Съобразно Закона за водите и подзаконовите нормативни актове конкретното инвестиционно предложение е **допустимо** след включване в изградена и въведена в експлоатация канализационна система с осигурено отвеждане и пречистване на отпадъчните води в действаща ПСОВ и при спазване на условията, заложен в становището.

6. Реализацията на инвестиционното предложение не предполага трансгранично въздействие, поради естеството на дейността и местоположението на площадката спрямо границите на Република България.

#### ***IV. Обществен интерес към инвестиционното предложение:***

1. Съгласно изискванията на чл. 4, ал. 1 и ал. 2 от Наредбата за ОВОС възложителят и компетентният орган РИОСВ-Бургас са обявили инвестиционното предложение.

2. Съгласно изискванията на чл. 95, ал. 1 от Закона за опазване на околната среда компетентният орган е уведомил писмено кмета на Община Созопол, чиято територия е засегната от осъществяването на инвестиционното предложение, а чрез него и засегнатото население.

3. В изпълнение на чл. 6, ал. 9 от Наредбата за ОВОС е осигурен обществен достъп до информацията по Приложение № 2 от Наредбата, както следва:

- от компетентния орган, чрез интернет страницата на РИОСВ-Бургас;



гр. Бургас, к-с Лазур, ул. „Перушица” 67, ет.3, п.к.388  
Тел: +359 56 813205, Факс:+359 56 813 200  
e-mail: [riosvbs@unacs.bg](mailto:riosvbs@unacs.bg)  
[www.riosvbs.com](http://www.riosvbs.com)





- от Община Созопол, на чиято територия ще се осъществи инвестиционното предложение.

4. С писмо с изх. № ЕО-Сз-1917-1 от 19.12.2024 г. Кметът на Созопол уведомява РИОСВ-Бургас, че информацията за преценяване на необходимостта от извършване на ОВОС е оповестена чрез поставяне на съобщение на информационното табло и на интернет страницата на Община Созопол за най-малко 14 дни с цел изразяване на становища от заинтересовани лица, като в резултат не са постъпили жалби, възражения и становища.

5. Към момента на изготвяне на настоящото решение в РИОСВ-Бургас няма постъпили, жалби, възражения и становища срещу реализацията на инвестиционното предложение.

### **ПРИ СПАЗВАНЕ НА СЛЕДНИТЕ УСЛОВИЯ, МЕРКИ И ОГРАНИЧЕНИЯ:**

1. В частта за озеленяване при проектирането и реализирането на обекта да не се предвиждат и използват инвазивни чужди видове (ИЧВ) растения, включени в актуализирания през 2019 г. Списък на ИЧВ, които засягат Съюза, приложен към Регламент (ЕС) №1143/2014 г. на Европейския парламент и Списъка на десетте ИЧВ растения, които са най-голяма заплаха в България, както и други като Гледичия (*Gleditsia triacantha* L.) и Китайски мехурник (*Koelreuteria Paniculata*), които са доказали лесно самовъзобновяване и приспособимост в зелените площи на населените места

2. Да се спазва условието, заложено в становище на РЗИ-Бургас с изх. № 10-325-1/11.12.2024 г., копие от което се прилага към придружително писмо за предоставяне на настоящото решение.

3. Да се спазват условията, заложи в становище на БДЧР с изх. № 05-10-1729/A1/ от 11.12.2024 г., копие от което се прилага към придружително писмо за предоставяне на настоящото решение.

*Настоящото решение се отнася само за конкретно заявеното предложение и в посочения му капацитет, същото не отменя задълженията на възложителя по Закона за опазване на околната среда и други специални закони и подзаконовни нормативни актове и не може да служи като основание за отпадане на отговорността съгласно действащата нормативна уредба по околна среда.*

*При промяна на инвестиционното предложение, на възложителя или на някои от обстоятелствата, при които е било издадено настоящето решение, възложителят/новият възложител трябва да уведоми РИОСВ гр. Бургас своевременно.*

*Съгласно чл. 93, л. 8 от ЗООС решението губи правно действие, ако в срок 5 години от датата на издаването му не е започнало осъществяване на инвестиционното предложение.*

*Заинтересованите лица могат да обжалват решението в 14 дневен срок от съобщаването му по реда на чл. 133 от Административно-процесуалния кодекс чрез Директора на РИОСВ Бургас пред Министъра на ОСВ и съответния Административен съд.*

**ПАВЕЛ МАРИНОВ**  
Директор на РИОСВ-Бургас



гр. Бургас, к-с Лазур, ул. „Перущица“ 67, ет.3, п.к.388  
Тел: +359 56 813205, Факс: +359 56 813 200  
e-mail: [riosvbs@unacs.bg](mailto:riosvbs@unacs.bg)  
[www.riosvbs.com](http://www.riosvbs.com)

