



РЕПУБЛИКА БЪЛГАРИЯ

Министерство на околната среда и водите

Регионална инспекция по околната среда и водите - Бургас

РЕШЕНИЕ № БС – 15- ПР / 27.02. 2020г.

за преценяване на необходимостта от извършване на оценка на въздействието
върху околната среда

На основание чл. 93, ал.1, т.1 във връзка с ал.3 и ал.6 от Закона за опазване на околната среда, чл. 7, ал. 1, чл. 8, ал. 1 от Наредбата за условията и реда за извършване на оценка на въздействието върху околната среда (Наредбата по ОВОС), чл. 31 ал. 4 и ал. 6 от Закона за биологичното разнообразие (ЗБР), чл.2, ал.1, т.1, чл.4, чл.6а, т.2, чл. 40, ал. 4 от Наредбата за условията и реда за извършване на оценка на съвместимостта на планове, програми, проекти и инвестиционни предложения с предмета и целите на опазване на защитените зони (Наредбата по ОС) и представена писмена документация от възложителя по приложение № 2 към чл. 6, от Наредбата за ОВОС и по чл.10, ал.1 и 2 от Наредбата за ОС с вх. № ПД-2115/18.12.2019г. и получени писмени становища от Регионална здравна инспекция – Бургас с изх. № 10-152-3/07.02.2020г. и становище от Басейнова дирекция „Черноморски район“ с изх. № 05-10-170/А3 от 31.10.2019г.

РЕШИХ

да не се извършва оценка на въздействието върху околната среда за инвестиционно предложение: „Изграждане на ново водовземно съоръжение за добив от подземни водитръбен кладенец в ПИ с идентификатор 07079.651.280 по КК на град Бургас, община Бургас“, с възложител: „Тами“ ООД


ВЪЗЛОЖИТЕЛ: „Тами“ ООД

Град Бургас, кв. Меден рудник, ул. „Въстаническа“ №39

Кратко описание на инвестиционното предложение:

Настоящото инвестиционно предложение предвижда изграждане на ново водовземно съоръжение - тръбен кладенец в ПИ с идентификатор 07079.651.280 по КК на град Бургас, община Бургас. Имотът е с площ 3906 кв. м. и трайно предназначение на територията: Урбанизирана. Водоползването ще е предназначено за измиване на автомобили в обект-автомивка, ситуирана в същия имот. Основните дейности, свързани с изграждане му ще включват поетапно подготовка на работна площадка, сондиране и обсаждане, монтаж на помпа, каптиране и черпене.

За осъществяване на дейността по изграждане на сондажа ще се обособи временна работна площадка за стабилно позициониране на работната апаратура. В непосредствена близост до устието на тръбния кладенец ще бъде изкопана утайтелна яма за утаяване и събиране на получаваните при сондирането дребни скални частици-шлам. Земната маса от изкопа ще се депонира до утайника за обратно засипване след приключване на сондирането.



гр. Бургас, к-с Лазур, ул. „Перушица“ 67, ет.3, п.к.388

Тел: +359 56 813205, Факс: +359 56 813 200

e-mail: riosvbs@unacs.bg, www.riosvbs.com

Сондажът ще бъде прокаран безядково. Сондажните работи ще се извършват по способа-роторно сондиране с автосонда, тип СКБ-4, с последващо проширяване с триролково длето до проектния диаметър. За промивна течност ще се използва глинеста промивка. Доставка на вода, необходима по време на сондирането, ще става с водоноска. В тръбния кладенец ще се инсталира потопяема помпа, осигуряваща черпене на вода, както и нивомерна тръба за измерване на водното ниво. Каптирането на устието на тръбния кладенец ще се осъществява посредством вкопана малка шахта, в която ще се монтират водомерен възел и кранова арматура.

Електроподаването ще се осъществява от дизелов агрегат.

Инвестиционното предложение попада в обхват на т. 2, буква „г“ от Приложение №2 на ЗООС и съгласно изискванията на чл. 93, ал. 1, т. 1 на ЗООС подлежи на преценяване на необходимостта от извършване на ОВОС.

В изпълнение на изискванията на чл. 4а и чл. 7, ал. 2, т. 2, буква „б“ от Наредбата за ОВОС са проведени консултации с БД „Черноворски район“ и Регионална здравна инспекция – Бургас.

Имотът, предмет на инвестиционното предложение, не попада в защитена територия, определена по реда на Закона за защитените територии и в защитена зона по смисъла на Закона за биологичното разнообразие (Натура 2000 място). Най-близо е разположена границата на защитена зона BG0000271 „Мандра-Пода“ за опазване на природните местообитания и на дивата флора и фауна, приета с Решение на МС №802/04.12.2007г. (ДВ, бр. 107/2007г.) и защитена зона BG0000271 „Мандра-Пода“ за опазване на дивите птици, обявена със Заповед № РД-131/2012г. на министъра на околната среда и водите (ДВ, бр. 23/2012 г.).

Инвестиционното предложение попада в обхвата на чл. 2, ал. 1, т. 1 от Наредбата за условията и реда за извършване на оценка за съвместимостта на планове, програми, проекти и инвестиционни предложения с предмета и целите на опазване на защитените зони и подлежи на процедура по оценка за съвместимостта му с предмета и целите на опазване на защитените зони по реда на чл. 31, ал.4, във връзка с чл.31, ал. 1 от Закона за биологичното разнообразие, като същата е проведена чрез процедурата за преценяване необходимостта от ОВОС и отразена в настоящото решение.

На основание чл.40, ал.3 от Наредбата за ОС и въз основа на критериите по чл.16 от нея, е направена преценка на вероятната степен на отрицателно въздействие върху защитените зони, съгласно която инвестиционното предложение няма вероятност да окаже значително отрицателно въздействие върху природни местообитания, популации и местообитания на видове, предмет на опазване в защитените зони.

МОТИВИ:

1. Характеристика на инвестиционни предложения: размер, засегната площ, параметри, мащабност, обем, производителност, обхват; взаимовръзка и кумулиране с други съществуващи и/или одобрени инвестиционни предложения оформление на инвестиционното предложение в неговата цялост; използване на природни ресурси, земните недра, почвите, водите и на биологичното разнообразие; генериране на отпадъци замърсяване и вредно въздействие; риск от големи аварии и/или бедствия, които са свързани с инвестиционното предложение, включително причинени от изменението на климата, в съответствие с научните познания; рисковете за човешкото здраве:



гр. Бургас, к-с Лазур, ул. „Перушица“ 67, ет.3, п.к.388
Тел: +359 56 813205, Факс: +359 56 813 200
e-mail: riosvbs@unacs.bg, www.riosvbs.com

1. Инвестиционното предложение е свързано с изграждане на сондажен кладенец за добив на подземни води в имот с площ 3906 кв. м., за измиване на автомобили в обект-автомивка, ситуирана в същия имот.

2. Предвид характера на инвестиционното предложение няма вероятност реализацията му да доведе до негативно въздействие върху околната среда, в резултат от кумулиране с други намерения.

3. Инвестиционното предложение има пряка връзка с изградена в имота автомативка, дейностите в която ще се осъществяват чрез водоползване на сондажния кладенец за измиване на автомобилите в автомативката.

4. След изгребване на отстранения при сондирането материал се предвижда запълване и рекултивация на утайниците. Експлоатацията на обекта не е свързана с действия, които биха довели до съществени промени в района, където ще се реализира ИП.

5. Не се предвижда използване на приоритетни и опасни вещества по време на изграждането и по време на експлоатацията на сондажния кладенец.

6. Предвид характера на инвестиционното предложение, въздействието от фактори шум и вибрации, които ще се проявят по време на изграждането на водоземното съоръжение, се характеризират като преки, краткотрайни, незначителни и локални, засягащи само строителната площадка. Същите могат да се определят като такива с периодично действие, в светлата част на деня.

7. Дейностите по изграждане и експлоатация на водоземното съоръжение ще бъдат ограничени в рамките на ПИ с идентификатор 07079.651.280 по КК на град Бургас, община Бургас, поради което не се очаква въздействие върху земеползването, почвите и други компоненти на околната среда.

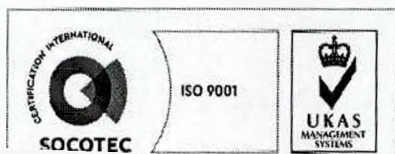
8. По време на водоземането и водоползването няма да се отделят вредни емисии върху въздуха и водите.

9. Отпадъците, образувани при изграждането на водоземното съоръжение, ще бъдат третираны при спазване на разпоредбите на Закона за управление на отпадъците.

10. Поради отдалечеността на местоположението на ИП и естеството на дейностите, не се очаква трансгранично въздействие върху околната среда. За реализацията на инвестиционното предложение не се налага изграждане и/или промяна на пътната инфраструктура.

11. При реализацията на инвестиционното предложение съгласно заложените параметри и предвидени мерки не се очаква възникване на риск за човешкото здраве при спазване на определени условия, съгласно становище с изх. № 10-152-3/07.02.2020г. Регионална здравна инспекция – Бургас.

II. Местоположение на инвестиционното предложение: съществуващо и одобрено земеползване относителното изобилие, достъпност, качество и възстановителна способност на природните богатства (включително почва, земни недра, вода и биологично разнообразие) в района и неговите подпочвени пластове; абсорбиционен капацитет на природната среда, като се вземат предвид: мочурища, крайречни области, речни устия; крайбрежни зони и морска околна среда; планински и горски райони; защитени със закон територии; засегнати елементи от Националната екологична мрежа; територии, свързани с инвестиционното предложение, в които нормите за качество на околната среда са нарушени или се смята, че съществува такава вероятност; гъстонаселени райони; ландшафт и обекти с историческа,



културна или археологическа стойност; територии и/или зони и обекти със специфичен санитарен статут или подлежащи на здравна защита:

1. ИП ще се реализира в ПИ с идентификатор 07079.651.280 по КК на град Бургас, община Бургас. Имотът е с площ 3906 кв. м. и трайно предназначение на територията: Урбанизирана.

2. Имотът е разположен в жилищен квартал на гр. Бургас, в границите му е реализирано строителство и е обезпечен с инфраструктура. Отдалечен е на 1,32км от границите на най-близо разположените защитени зони от екологичната мрежа Natura 2000. Предвид това, с реализиране на настоящото инвестиционно предложение не се очакват преки и косвени негативни въздействия върху структурата, функциите и природозащитните цели на най-близо разположените защитена зона BG0000271 „Мандра-Пода” за опазване на дивите птици и защитена зона BG0000271 „Мандра-Пода” за опазване на природните местообитания и на дивата флора и фауна

3. За реализацията на обекта е издадено становище на Басейнова дирекция „Черноморски район“ с изх. № 05-10-170/31.10.2019г., съгласно което ИП е допустимо с плана за управление на речните басейни /ПУРБ/ на „ЗБР“ /2016-2021г./ и плана за управление на риска от наводнения /ПУРН/ на „ЗБР“ за басейново управление /БУ/ 2016-2021г./, като е изразено следното:

По отношение на ПУРБ за Черноморски район 2016-2021 г.:

• Предвидените дейности попадат в обхвата на:

- Повърхностно водно тяло „ез. Мандра/Узунгерен“ с код BG2MA100L001, определено в много лош екологичен потенциал и неизвестно химично състояние с поставени цели: предотвратяване влошаването на екологичното състояние; опазване, подобряване и възстановяване на водното тяло за постигане на умерено екологично състояние /постигане на възможно най-добро състояние по биологични елементи – МЗБ и ФП, постигане на възможно най-добро състояние по физикохимични елементи – Електропроводимост, N-NH₄q P-PO₄q P-total/; постигане и запазване на добро химично състояние.

- Подземно водно тяло „Порови води в палеоген, палеоцен, еоцен Бургас“ с код BG2G00000PG029, което е определено в добро количествено и лошо химично състояние по показател NO₃ и Fe, с поставена цел: постигане на добро състояние.

• Зони за защита на водите, съгласно чл. 119а, ал. 1 от Закона за водите /ЗВ/, касаещи ИП:

- Подземното водно тяло е определено като зони за защита на питейните води, съгласно чл. 119а, ал. 1, т. 1 от ЗВ, с код BG2DGW00000PG029.

- ПИ попада в зона в която водите са чувствителни към биогенни елементи: чувствителна зона, съгласно чл. 119а, ал. 1, т. 3 от Закона за водите.

По отношение на ПУРН за Черноморски район 2016-2021 г., инвестиционното предложение не попада в район със значителен потенциален риск от наводнения в обхвата на БДЧР, но са предвидени основни мерки за намаляване на риска от наводнения на ниво район за басейново управление.

По отношение изискванията на Закона за водите:

- Предвидените дейности попадат в границите на пояси III на СОЗ на минерални водоизточници „Б-20, Б-88“ от мин. находище Съдиево, определени със Заповед на Министъра на околната среда и водите с № РД-877/25.08.2004г.



гр. Бургас, к-с Лазур, ул. „Перушица“ 67, ет.3, п.к.388

Тел: +359 56 813205, Факс: +359 56 813 200

e-mail: riosvbs@unacs.bg, www.riosvbs.com

- ПИ не граничи с воден обект – публична държавна собственост, от което не произтичат допълнителни забрани и ограничения за реализация на ИП.

- Възложителят е посочил, че за питейно-битово водоснабдяване ще се ползва обществената водоснабдителна ВиК мрежа /“Водоснабдяване и канализация“ ЕАД, град Бургас/, а необходимото водно количество за „други цели“ с общ годишен обем – 3560 куб. м. /год. Ще се осигурява от предвидения за изграждане тръбен кладенец.

- Възложителят е посочил, че генерираните битово-фекални и производствени отпадъчни води /след каломаслоуловител/ ще се заустват в градската канализационна система на „водоснабдяване и канализация“ ЕАД, град Бургас.

III. Типа и характеристиките на потенциалното въздействие върху околната среда: степента и пространствения обхват на въздействието (като географски район и брой на населението, които е вероятно да бъдат засегнати); естеството на въздействието; трансграничния характер на въздействието; интензивността и комплексността на въздействието; вероятността за въздействие; очакваното настъпване, продължителността, честотата и обратимостта на въздействието; комбинирането с въздействия на други съществуващи и/или одобрени инвестиционни предложения; възможността за ефективно намаляване на въздействията

1. При реализация на инвестиционното предложение ще се получи временно замърсяване и дискомфорт на околната среда, което ще се изрази с повишени нива на прах и шум. Този дискомфорт ще бъде временен и локален, в рамките на разглежданата площ.

2. Предвид естеството на ИП очакваните въздействия по време на експлоатацията могат да се определят като локални, постоянни и обратими.

3. Реализацията на инвестиционното предложение, като местонахождение и характер на предвидените дейности, не предполага трансгранична въздействие.


4. Естеството на предложението не предполага увреждане на природни местообитания, включени в предмета на опазване на защитената зона BG0000271, „Мандра-Пода“ за опазване на природните местообитания и на дивата флора и фауна

5. С реализиране на предложението няма вероятност от увреждане на местообитания на видове идентифицирани в рамките на защитената зона и включени в предмета ѝ на опазване, както и фрагментацията на биокоридори от значение за видовете.

6. За всички видове птици, включени в предмета на опазване на защитена зона BG0000271, „Мандра-Пода“ за опазване на дивите птици не се очаква снижаване на съществуващия праг, определящ природозащитното им състояние.

7. С реализиране на инвестиционното предложение, не се очаква натрупване на отрицателни кумулативни въздействия върху природните местообитания и местообитанията на видове, в т.ч. птици, предмет на опазване в защитените зони, при реализация на настоящото предложение спрямо одобрени до момента и предложени за одобрение инвестиционни предложения, планове, програми и проекти.

IV. Обществен интерес към инвестиционното предложение:



гр. Бургас, к-с Лазур, ул. „Перушица“ 67, ет.3, п.к.388
Тел: +359 56 813205, Факс: +359 56 813 200
e-mail: riosvbs@unacs.bg, www.riosvbs.com

1. Съгласно изискванията на чл. 6, ал. 9, т. 1 от Наредбата за ОВОС за постъпилата в РИОСВ-Бургас информация по Приложение №2 към чл. 6 от Наредбата за ОВОС, инспекцията е осигурила обществен достъп както на интернет страницата си, така и на информационното табло в сградата на инспекцията.

2. На основание чл. 6, ал. 9, т. 2 от Наредбата за ОВОС, РИОСВ-Бургас е предоставила с писмо с изх. №ПД-2115 от 20.12.2019г. искането за преценяване на необходимостта от извършване на ОВОС и информацията по Приложение №2 на Община Бургас, като със същото писмо е информирала за задълженията им за осигуряване на обществен достъп информацията.

3. В съответствие с изискванията на чл. 6, ал. 10, т. 2 от Наредбата за ОВОС община Бургас, с писмо с изх. № 70-00-10164 от 07.01.2020г. и приложен констативен протокол уведомява, че за информацията е осигурен обществен достъп от 23.12.2019г. до 06.01.2020г. на информационното табло в сградата на общината. С цитираното писмо общината удостоверява, че в законоустановения срок не са постъпвали становища, възражения, мнения и др. от заинтересовани лица/организации.

4. Към момента на изготвяне на настоящото решение в РИОСВ-Бургас няма изразени устно или депозиран писмени възражения срещу реализацията на инвестиционните предложения.

ПРИ СПАЗВАНЕ НА СЛЕДНИТЕ УСЛОВИЯ, МЕРКИ И ОГРАНИЧЕНИЯ:

1. Да се спазват условията, заложи в становище на РЗИ-Бургас с изх. № 10-152-3/07.02.2020., копие от което се прилага към придружителното писмо за предоставяне на настоящото решение.

2. Да се спазват условията, заложи в становище на БДЧР с изх. № 05-10-170 от 31.10.2019г., копие от което се прилага към придружителното писмо за предоставяне на настоящото решение.

Настоящото решение се отнася само за конкретно заявеното предложение и в посочения му капацитет, същото не отменя задълженията на възложителя по Закона за опазване на околната среда и други специални закони и подзаконовни нормативни актове и не може да служи като основание за отпадане на отговорността съгласно действащата нормативна уредба по околна среда.

На основание чл. 93, ал. 7 от ЗООС при промяна на инвестиционното предложение, на възложителя или на някои от обстоятелствата, при които е било издадено настоящето решение, възложителят/новият възложител трябва да уведоми РИОСВ гр. Бургас своевременно.

На основание чл. 93, ал. 8 от ЗООС Решението губи правно действие, ако в срок 5 години от датата на издаването му не е започнало осъществяване на инвестиционното предложение.

Заинтересованите лица могат да обжалват решението по реда на Административно-процесуалния кодекс чрез Директора на РИОСВ Бургас пред Министъра на ОСВ и Административен съд по реда на чл. 133 от АПК в 14 дневен срок от съобщаването му.

**ИНЖ. ТОНКА АТАНАСОВА
ДИРЕКТОР НА РИОСВ-БУРГАС**

