



РЕПУБЛИКА БЪЛГАРИЯ
Министерство на околната среда и водите

Регионална инспекция по околната среда и водите - Бургас

Решение № БС-14-ЕО/ 16.03. 2021 г.

За преценяване на необходимостта от извършване на екологична оценка

На основание чл. 85, ал. 4 и ал. 5 от Закона за опазване на околната среда, чл. 14, ал.2 от Наредба за условията и реда за извършване на екологична оценка на планове и програми (НУРИЕОПП), чл. 31, ал.4 от Закона за биологичното разнообразие (ЗБР), чл.37, ал. 3 и ал. 4 от Наредбата за условията и реда за извършване на оценка за съвместимостта на планове, програми, проекти и инвестиционни предложения с предмета и целите на опазване на защитените зони (Наредба за ОС) представена писмена документация, съгласно чл. 8а от (НУРИЕОПП) с вх. № ПД-246(2)18.02.2021 г., получено становище от Регионална здравна инспекция - Бургас с изх. № 10-28-1/05.03.2021 г.

РЕШИХ:

да не се извършва екологична оценка на „Проект за Подробен устройствен план - Парцеларен план за изграждане на елементите на техническата инфраструктура извън границите на урбанизираните територии за външно електрозахранване на имоти с идентификатор 32737.108.1 по КК на с. Индже войвода, местност „Стопански довр“, община Созопол“ с възложител: „Финномеханик-Кузманов“ ЕООД при прилагането на който няма вероятност да се окаже значително отрицателно въздействие върху околната среда и човешкото здраве

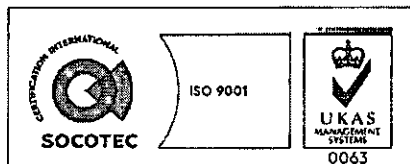
ВЪЗЛОЖИТЕЛ: „ФИННОМЕХАНИК – КУЗМАНОВ“ ЕООД
К-С „БРАТЯ МИЛАДИНОВИ“ БЛ.129, ВХ.Б
ГР. БУРГАС

Характеристика на плана:

Проектът на Подробен устройствен план - Парцеларен план предвижда изграждане на елементите на техническата инфраструктура извън границите на урбанизираните територии за външно електрозахранване на имот с идентификатор 32737.108.1 по КК на с. Индже войвода, местност „Стопански двор“, община Созопол. Трасето на кабела ще започне от точката на присъединяване към фиксирана обществена мрежа, нов стълб в имот с идентификатор 32737.20.44 до достигане до имот с идентификатор 32737.108.1 по КК на с. Индже войвода.

Дължината на новопроектираното ел.захранване извън урбанизирана територия е 208, 82 м. В рамките на имота има съществуваща сграда с идентификатор 32737.108.1.1 с предназначение „складова база, склад“ със застроена площ (ЗП) 293 кв.м.

Трасето на кабела не попада в границите на защитена територия по смисъла на Закона за защитените територии, не попада и в границите на защитена зона по смисъла на Закона за биологичното разнообразие. Най-близо разположените защитени зони са BG0002040 „Странджа“ за опазване на дивите птици, обявена със Заповед № РД-802/04.11.2008г. на министъра на околната среда и водите (обн., ДВ, бр.106/ 2008г.), изм. със Заповед № РД-75/28.01.2013г. (ДВ, бр.10/05.02.2013г.) и BG0001007 „Странджа“ за опазване на природните



гр. Бургас, к-с Лазур, ул. „Перущица“ 67, ет.3, п.к.388
Тел: +359 56 813205, Факс:+359 56 813 200
e-mail: riosvbs@unacs.bg, www.riosvbs.com



местообитания и на дивата флора и фауна, приета с РМС № 122/21.09.2007г. (ДВ, бр.21/2007г.), изм. с РМС №660/ 01.11.2013г. (ДВ,бр.97/08.11.2013г.).

Проектът на ПУП-ПП за елементите на техническата инфраструктура извън границите на урбанизираните територии, попада в обхвата на позиция 9.1 – „Подробни устройствени планове - Парцеларни планове за елементите на техническата инфраструктура извън границите на урбанизираните територии“ на Приложение №2 от Наредбата за ЕО и реализирането му е свързано с дейности, които определят рамката за бъдещо развитие на инвестиционни предложения по Приложение №2 на Закона за опазване на околната среда (ЗООС).

Съгласно разпоредбата на чл. 2, ал. 2, т. 1 от Наредбата за условията и реда за извършване на екологична оценка на планове и програми (НУРИЕОПП) предложението ПУП-ПП, подлежи на процедура по преценяване необходимостта от извършване на екологична оценка по реда на Наредбата за условията и реда за извършване на ЕО на планове и програми, с компетентен орган по процедурата Директора на РИОСВ-Бургас.

ПУП-ПП подлежи на оценка за съвместимостта му с предмета и целите на опазване на защитена зона по реда на чл.31, ал.4, във връзка с ал. 1 от Закона за биологичното разнообразие и чл. чл.2, ал.1 т.1 от Наредбата за условията и реда за извършване на оценка за съвместимостта на планове, програми, проекти и инвестиционни предложения с предмета и целите за опазване на защитените зони (Наредбата за ОС), като процедурата по ОС се извършва чрез процедура по ЕО.

След преглед на представената документация и на основание чл.37, ал.3 от Наредбата за ОС, въз основа на критериите по чл.16 от нея е направена преценка за вероятната степен на отрицателно въздействие, според която няма вероятност планът да окаже значително отрицателно въздействие върху природни местообитания, видовете и техните местообитания, както и върху дивите птици и техните местообитания предмет на опазване в най-близко разположените защитени зони BG0002040 „Странджа“ за опазване на дивите птици и BG0001007 „Странджа“ за опазване на природните местообитания и на дивата флора и фауна.

МОТИВИ:

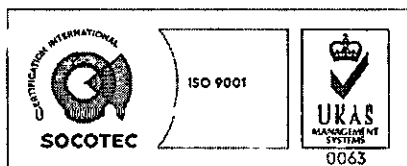
1. Предвидените дейности нямат производствен характер, поради което, при експлоатацията на новоизградената техническа инфраструктура не се създават предпоставки за отрицателни въздействия върху компонентите на околната среда и човешкото здраве.

2. За територията в обхвата на ПУП-ПП, не са установени екологични проблеми, върху които реализирането на плана би оказало допълнително негативно влияние.

3. Имотът, предмет на охранване и кабелното трасето до него, са разположени извън границата на защитена зона от мрежата Natura 2000. Най-близко са разположени защитени зони BG0002040 „Странджа“ за опазване на дивите птици и BG0001007 „Странджа“ за опазване на природните местообитания и на дивата флора и фауна. При одобряването на плана няма вероятност да бъдат унищожени, увредени или фрагментирани природни местообитания и местообитания (гнездови, размножителни, хранителни, места за почивка) на видове, включително птици предмет на опазване в близкостоящите защитени зони.

4. Предвид характера на плана не се очаква значително по степен безпокойство, различно от досега съществуващото, което да доведе до трайно и необратимо прогонване на видовете, в.т.ч. птици, предмет на опазване в гореописаните най-близко разположени защитени зони, както и до изменение в структурата и числеността на популациите им.

5. Реализирането на плана няма да доведе до кумулативно въздействие със значителен ефект върху дивите птици и техните местообитания, както и върху природни местообитания,



гр. Бургас, к-с Лазур, ул. „Перущица“ 67, ет.3, п.к.388
Тел: +359 56 813205, Факс:+359 56 813 200
e-mail: riosvbs@unacs.bg, www.riosvbs.com



местообитания и популации на видове, предмет на опазване в BG0002040 „Странджа“ и BG0001007 „Странджа“.

5. Съгласно становище на РЗИ-Бургас с изх. № 10-28-1/05.03.2021 г., от здравно-хигиенна гледна точка не се очаква възникване на здравен риск в следствие реализирането на плана.

6. Прилагането на ПУП-ПП не е свързано с трансгранично въздействие върху околната среда, предвид местоположението на засегнатата територия.

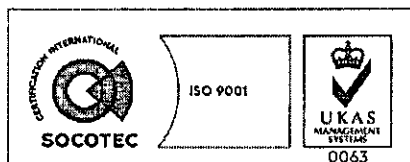
Настоящото решение не отменя задълженията на възложителя за изпълнение на изискванията на Закона за опазване на околната среда и други специални закони и подзаконови нормативни актове и не може да служи като основание за отпадане на отговорността, съгласно действащата нормативна уредба по околна среда.

При промяна на възложителя, на параметрите на плана/програмата, или на някои от обстоятелствата, при които е било издадено настоящето решение, възложителят/новият възложител следва да уведоми РИОСВ-Бургас.

Заинтересованите лица могат да обжалват решението по реда на Административно-процесуалния кодекс чрез Директора на РИОСВ Бургас пред Министъра на ОСВ и Административен съд по реда на чл. 133 от АПК в 14 дневен срок от съобщаването му.

На основание чл.88, ал.6 от ЗООС, решението губи правно действие, ако в срок 5 години от дата на влизането му в сила не е одобрен плана.

ДЕТЕЛИНА ИВАНОВА
ДИРЕКТОР НА РИОСВ-БУРГАС



гр. Бургас, к-с Лазур, ул. „Перушица“ 67, ет.3, п.к.388

Тел: +359 56 813205, Факс: +359 56 813 200

e-mail: riosvbs@unacs.bg, www.riosvbs.com

