



РЕПУБЛИКА БЪЛГАРИЯ

Министерство на околната среда и водите

Регионална инспекция по околната среда и водите - Бургас

Изх. № ПД-1560 (18)
гр. Бургас

19. 11. 2024

ДО

„ЕМКО“ ООД

ГР. СОФИЯ, БУЛ. „ДЖЕЙМС БАУЧЕР“ № 76, ПС 142

ОТНОСНО: Процедура по преценяване на необходимостта от извършване на оценка на въздействието върху околната среда за инвестиционно предложение „Водовземане от съществуващо водовземно съоръжение за добив от подземни води в ПИ с идентификатор 36525.221.1 по КК на гр. Карнобат, община Карнобат“, с възложител „ЕМКО“ ООД

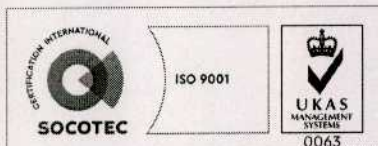
Приложено Ви изпращаме оригинал на **Решение № БС-125-ПР/** 19. 11. 2024 г. за преценяване на необходимостта от извършване на ОВОС.

Съгласно Закона за опазване на околната среда (ЗООС) и Закона за устройство на територията (ЗУТ), по специално чл. 82, ал. 5 от ЗООС, Решение № БС-125-ПР/2024 г. следва да е задължително условие за одобряването/ разрешаването на горното инвестиционно предложение по реда на специален закон. Органът по одобряването/разрешаването на горното инвестиционно предложение трябва да се съобрази с характера на решението, да отчете поставените в него условия, мерки и ограничения, като решението следва да е неразделна част от административния акт по одобряване/разрешаване, необходим за осъществяването на инвестиционното предложение.

Приложение: Решение № БС-125-ПР/2024 г. и копие от становища на РЗИ-Бургас с № 10-243-3/16.10.2024 г. и БДЧР с № 05-10-1556/А1/ от 19.06.2024 г. и и БДИБР с изх. № ПУ-01-643(1)/02.08.2024 г.

ПАВЕЛ МАРИНОВ

Директор на РИОСВ-Бургас



гр. Бургас, к-с Лазур, ул. „Перущица“ 67, ет.3, п.к.388

Тел: +359 56 813205, Факс:+359 56 813 200

e-mail: riosvbs@unacs.bg

www.riosvbs.com







РЕПУБЛИКА БЪЛГАРИЯ

Министерство на околната среда и водите

Регионална инспекция по околната среда и водите - Бургас

РЕШЕНИЕ № БС-125-ПР/ 19. 11. 2024г.

за преценяване на необходимостта от извършване на оценка на въздействието върху околната среда

На основание чл. 93, ал.1, т.1 във връзка с ал.3 и ал.6 от Закона за опазване на околната среда, чл. 7, ал. 1, чл. 8, ал. 1 от Наредбата за условията и реда за извършване на оценка на въздействието върху околната среда (Наредбата по ОВОС), чл. 31 ал. 4 и ал. 6 от Закона за биологичното разнообразие (ЗБР), чл.2, ал.1, т.1, чл.4, чл.6а, т.2, чл. 40, ал. 4 от Наредбата за условията и реда за извършване на оценка на съвместимостта на планове, програми, проекти и инвестиционни предложения с предмета и целите на опазване на защитените зони (Наредбата по ОС) и представена писмена документация от възложителя по приложение № 2 към чл. 6, от Наредбата за ОВОС и по чл.10, ал.1 и 2 от Наредбата за ОС с вх. № ПД-1560(7) от 30.08.2024 г., допълнителна информация от 03.10.2024 г., както и получени становища от Регионална здравна инспекция, гр. Бургас (РЗИ-Бургас) с изх. № 10-243-3/16.10.2024 г., Басейнова дирекция „Черноморски район“ с изх. № 05-10-1556/A1/ от 19.06.2024 г. и Басейнова дирекция „Източнобеломорски район“ с изх. № ПУ-01-643(1)/02.08.2024 г.,

РЕШИХ

да не се извършва оценка на въздействието върху околната среда за инвестиционно предложение „Водовземане от съществуващо водовземно съоръжение за добив от подземни води в ПИ с идентификатор 36525.221.1 по КК на град Карнобат, община Карнобат“, за напояване на тревни площи“, което няма вероятност да окаже значително отрицателно въздействие върху околната среда, природните местообитания, популации и местообитания на видове, предмет на опазване в защитените зони и човешкото здраве

Възложител: „ЕМКО“ ООД
ГР. СОФИЯ, БУЛ. „ДЖЕЙМС БАУЧЕР“ № 76, ПС 142

Кратко описание на инвестиционното предложение:

Инвестиционното предложение е свързано с водовземане от съществуващо водовземно съоръжение за добив от подземни води в ПИ с идентификатор 36525.221.1 по КК на град Карнобат, община Карнобат. Целта е да се задоволят потребностите от вода за самостоятелно водоснабдяване за поливане на тревни площи. Водовземането ще се реализира чрез 1 стар тръбен кладенец ТК-1 /ТК „Емко- Карнобат“/, вписан в регистъра по чл.118г ал.3 т.2 от Закона за водите. Географски координати наТК 1: В 42° 38' 15.72784" L 27° 03' 23.14976".

Имотът е с площ 162 770 кв. м и в него има изградени 6 броя сгради – 4 сгради с НТП «склад», 1 сграда с НТП «промишлена града» и 1 сграда, с НТП «сграда за енергопроизводство». Складовите бази са за боеприпаси и са построени през 1983-1986г. В тях се извършва товаро-разтовани дейности и временно съхранение на готова продукция.



гр. Бургас, к-с Лазур, ул. „Перушица“ 67, ет.3, п.к.388
Тел: +359 56 813205, Факс:+359 56 813 200
e-mail: riosvbs@unacs.bg
www.riosvbs.com



Инвестиционното предложение попада в обхвата на т. 10 „*Инфраструктурни инвестиционни предложения*”, буква „н” „схеми за добив на подземни води и изкуствено подхранване на подземни води (невключени в приложение № 1) от Приложение 2, към чл. 93, ал. 1, т. 1 и 2 на ЗООС и съгласно чл. 81, ал. 1, т. 2 подлежи на процедура по преценяване на необходимостта от извършване на ОВОС, поради което същото подлежи на процедура по оценка за съвместимостта му с предмета и целите на опазване на защитените зони по реда на чл. 31, ал. 4, във връзка ал.1 от Закона за биологичното разнообразие и чл. 2, ал. 1, т. 1 от Наредбата за ОС. Съгласно чл. 93, ал. 3 от ЗООС, компетентен орган за произнасяне с решение е директорът на РИОСВ-Бургас.

Имотът **не попада** в границите на защитена територия, по смисъла на Закона за защитените територии **не попада** в границите на защитена зона, по смисъла на Закона за биологичното разнообразие (Натура 2000 място). Най-близо (на 4,87 км) е разположена защитена зона BG0000196 „Река Мочурица” за опазване на природните местообитания и на дивата флора и фауна, обявена със Заповед №РД-316/31.03.2021г. (ДВ, бр.52/22.06.2021г.), изм. и доп. със Заповед № РД-711/28.09.2023г. (ДВ, бр.83/2023г.) и двете на министъра на околната среда и водите.

На основание чл. 40, ал. 3 от Наредбата за ОС, въз основа на критериите по чл. 16 от нея е направена преценка за вероятната степен на отрицателно въздействие върху защитените зони, съгласно която инвестиционното предложение **няма вероятност** да окаже отрицателно въздействие върху природните местообитания, популации и местообитания на видове предмет на опазване в защитена зона BG0000196 „Река Мочурица” за опазване на природните местообитания и на дивата флора и фауна.

МОТИВИ:

1. Характеристика на инвестиционни предложения: размер, засегната площ, параметри, мащабност, обем, производителност, обхват; взаимовръзка и кумулиране с други съществуващи и/или одобрени инвестиционни предложения оформление на инвестиционното предложение в неговата цялост; използване на природни ресурси, земните недра, почвите, водите и на биологичното разнообразие; генериране на отпадъци замърсяване и вредно въздействие; риск от големи аварии и/или бедствия, които са свързани с инвестиционното предложение, включително причинени от изменението на климата, в съответствие с научните познания; рисковете за човешкото здраве:

1. Инвестиционното предложение е свързано с водовземане от съществуващо водовземно съоръжение за добив на подземни води, с цел напояване на тревните площи
2. Реализирането на инвестиционното предложение няма да окаже значително въздействие върху водите и водните екосистеми при условие, че бъдат спазени нормативните изисквания, посочени в т. I и т. III от настоящото становище и не се допуска замърсяване на водите и влошаване на състоянието на водните тела.
3. Реализацията на инвестиционното предложение няма да доведе до увеличаване на риска от наводнение, тъй като съгласно представената информация, имотът не попада в определените в ИБР райони със значителен потенциален риск от наводнения (РЗПРН) и в зони, които могат да бъдат наводнени съобразно картите на районите под заплаха от наводнения.



гр. Бургас, к-с Лазур, ул. „Перущица” 67, ет.3, п.к.388
Тел: +359 56 813205, Факс: +359 56 813 200
e-mail: riosvbs@unacs.bg
www.riosvbs.com



4. Съгласно получено становище на РЗИ-Бургас с изх. № 10-243-3/16.10.2024 г. представената информация съдържа анализи, изводи и мотивирани заключения по отношение на степента на значимост на въздействието и риска за човешкото здраве, с които възложителят е доказал, че не се очаква здравен риск при осъществяване на инвестиционното предложение при спазване на условията, заложиени в становището, копие от което се прилага към решението.

II. Местоположение на инвестиционното предложение: съществуващо и одобрено земеползване относителното изобилие, достъпност, качество и възстановителна способност на природните богатства (включително почва, земни недра, вода и биологично разнообразие) в района и неговите подпочвени пластове; абсорбиционен капацитет на природната среда, като се вземат предвид: мочурища, крайречни области, речни устия; крайбрежни зони и морска околна среда; планински и горски райони; защитени със закон територии; засегнати елементи от Националната екологична мрежа; територии, свързани с инвестиционното предложение, в които нормите за качество на околната среда са нарушени или се смята, че съществува такава вероятност; гъстонаселени райони; ландшафт и обекти с историческа, културна или археологическа стойност; територии и/или зони и обекти със специфичен санитарен статут или подлежащи на здравна защита:

1. Имотът не попада в границите на защитена територия, по смисъла на Закона за защитените територии и не попада в границите на защитена зона, по смисъла на Закона за биологичното разнообразие (Натура 2000 място);

2. Предвижда се водоземане от съществуващо водоземното съоръжение, разположено в имот с изградени постройки. Характерът на дейността не предполага значително негативно въздействие върху консервационно значими местообитания и видове;

3. Теренът на инвестиционното предложение е отдалечен от защитени територии. Най-близо разположената ЗМ „Хисаря“ е на разстояние повече от 16 км от имота на ИП.

4. Предвидените дейности попадат в обхвата на:

- Подземно водно тяло „Пукнатинни води в К2t сn-st-Бургаска вулканична северно и западно от Бургас“ с код BG2G00000K2034, определено в добро количествено и лошо химично състояние по показател NO₃ и Fe. Тялото е определено в риск по химично състояние с приложено изключение от постигане на добро състояние на основание чл. 15бг, т. 2 и т. 3 от Закона за водите (чл. 4.5. от РДВ). Поставени цели: предотвратяване влошаването на химичното състояние по показателите NO₃, намаляване под ПС, обръщане на посоката на възходящата тенденция; опазване, подобряване и възстановяване на водното тяло за постигане на добро химично състояние; Запазване на добро количествено състояние; опазване на добро състояние в зоните за защита на водите около водоизточници за питейно-битово водоснабдяване чрез спазване на забраните и ограниченията в Наредба 3/16.10.2000 г. за СОЗ.

III. Типа и характеристиките на потенциалното въздействие върху околната среда: степента и пространствения обхват на въздействието (като географски район и брой на населението, които е вероятно да бъдат засегнати); естеството на въздействието; трансграничния характер на въздействието; интензивността и комплексността на въздействието, вероятността за въздействие; очакваното настъпване, продължителността, честотата и обратимостта на въздействието; комбинирането с въздействия на други съществуващи и/или одобрени инвестиционни предложения; възможността за ефективно намаляване на въздействията:



гр. Бургас, к-с Лазур, ул. „Перушица“ 67, ет.3, п.к.388
Тел: +359 56 813205, Факс:+359 56 813 200
e-mail: riosvbs@unacs.bg
www.riosvbs.com



1. С оборудването на съществуващо водовземно съоръжение - тръбен кладенец, които да се използва по предназначение (за напояване) не се променя функционалното ползване на ПИ с идентификатор 36525.221.1, разположен извън границите на защитени зони от екологичната мрежа Natura 2000 и отделен от най-близко разположената BG0000196 „Река Мочурица“ за опазване на природните местообитания и дивата флора и фауна на 4,87 км. Предвид това не се очаква преки и косвени негативни въздействия върху структурата, функциите и природозащитните цели на най-близко разположената защитена зона BG0000196 „Река Мочурица“.

2. Предвид отдалечеността на имота (на 4,87 км) от най-близко разположената защитена зона и реализираното строителство в нея (складове за боеприпаси) няма вероятност, реализацията на инвестиционното предложение, да доведе до фрагментация, унищожаване и/или увреждане на природни местообитания, предмет на опазване в защитена зона BG0000196 „Река Мочурица“.

3. Предвид характера на инвестиционното предложение (водовземане от съществуващ тръбен кладенец) не се очаква дълготрайно и значително по степен безпокойство, различно от досега съществуващото, което да доведе до трайно и необратимо прогонване на видовете, предмет на опазване в гореописаната близкостояща защитена зона, както и до изменение в структурата и числеността на популациите им.

4. С реализация на инвестиционното предложение не се нарушават или прекъсват биокоридорни връзки от значение за видовете, включени в предмета на опазване на близко разположената защитената зона.

5. Не се очаква реализацията на инвестиционното предложение да доведе до кумулативно въздействие със значителен отрицателен ефект върху природните местообитания, популации на видове и техните местообитания, опазвани в близко разположената защитена зона, в резултат на реализиране на настоящото предложение, спрямо одобрени до момента инвестиционни предложения, планове, програми и проекти.

6. Съгласно становище на БДЧР с изх. № 05-10-1556/A5/ от 19.06.2024 г., реализирането на инвестиционното предложение е допустимо спрямо ПУРБ 2016-2021 г., ПУРН 2022-2027 г., Закона за водите и подзаконовите нормативни актове при спазване на условията, заложиени в становището.

7. Съгласно становище на БДИБР с изх. № ПУ-01-643(1)/02.08.2024 г., реализирането на инвестиционното предложение е допустимо спрямо ПУРБ 2016-2021 г., ПУРН 2022-2027 г., Закона за водите и подзаконовите нормативни актове при спазване на условията, заложиени в становището

8. Реализацията на инвестиционното предложение не предполага трансгранично въздействие, поради естеството на дейността и местоположението на площадката спрямо границите на Република България.

IV. Обществен интерес към инвестиционното предложение:

1. Съгласно изискванията на чл. 4, ал. 1 и ал. 2 от Наредбата за ОВОС възложителят и компетентният орган РИОСВ-Бургас са обявили инвестиционното предложение.

2. Съгласно изискванията на чл. 95, ал. 1 от Закона за опазване на околната среда компетентният орган е уведомил писмено кмета на Община Карнобат, чиято територия е засегната от осъществяването на инвестиционното предложение, а чрез него и засегнатото население.

3. В изпълнение на чл. 6, ал. 9 от Наредбата за ОВОС е осигурен обществен достъп до информацията по Приложение № 2 от Наредбата, както следва:

- от компетентния орган, чрез интернет страницата на РИОСВ-Бургас;



гр. Бургас, к-с Лазур, ул. „Перушица“ 67, ет.3, п.к.388
Тел: +359 56 813205, Факс: +359 56 813 200
e-mail: riosvbs@unacs.bg
www.riosvbs.com



- от Община Карнобат, на чиято територия ще се осъществи инвестиционното предложение.

4. С писмо с изх. № 32-00-271 от 27.09.2024 г. Кметът на Карнобат уведомява РИОСВ-Бургас, че информацията за преценяване на необходимостта от извършване на ОВОС е оповестена чрез поставяне на съобщение на информационното табло и на интернет страницата на Община Карнобат за най-малко 14 дни с цел изразяване на становища от заинтересовани лица, като в резултат не са постъпили жалби, възражения и становища.

5. Към момента на изготвяне на настоящото решение в РИОСВ-Бургас няма постъпили, жалби, възражения и становища срещу реализацията на инвестиционното предложение.

ПРИ СПАЗВАНЕ НА СЛЕДНИТЕ УСЛОВИЯ, МЕРКИ И ОГРАНИЧЕНИЯ:

1. Да се спазват условията, заложи в становище на РЗИ-Бургас с изх. № 10-243-3/16.10.2024 г., копие от което се прилага към придружително писмо за предоставяне на настоящото решение.

2. Да се спазват условията, заложи в становище на БДЧР с изх. № 05-10-1556/A1/ от 19.06.2024 г., копие от което се прилага към придружително писмо за предоставяне на настоящото решение.

3. Да се спазват условията, заложи в становище на БДИБР с изх. № ПУ-01-643(1)/02.08.2024 г., копие от което се прилага към придружително писмо за предоставяне на настоящото решение.

Настоящото решение се отнася само за конкретно заявеното предложение и в посочения му капацитет, същото не отменя задълженията на възложителя по Закона за опазване на околната среда и други специални закони и подзаконови нормативни актове и не може да служи като основание за отпадане на отговорността съгласно действащата нормативна уредба по околна среда.

При промяна на инвестиционното предложение, на възложителя или на някои от обстоятелствата, при които е било издадено настоящото решение, възложителят/новият възложител трябва да уведоми РИОСВ гр. Бургас своевременно.

Съгласно чл. 93, л. 8 от ЗООС решението губи правно действие, ако в срок 5 години от датата на издаването му не е започнало осъществяване на инвестиционното предложение.

Заинтересованите лица могат да обжалват решението в 14 дневен срок от съобщаването му по реда на чл. 133 от Административно-процесуалния кодекс чрез Директора на РИОСВ Бургас пред Министъра на ОСВ и съответния Административен съд.

ПАВЕЛ МАРИНОВ

Директор на РИОСВ-Бургас



гр. Бургас, к-с Лазур, ул. „Перушица“ 67, ет.3, п.к.388

Тел: +359 56 813205, Факс: +359 56 813 200

e-mail: riosvbs@unacs.bg

www.riosvbs.com







РЕПУБЛИКА БЪЛГАРИЯ

Министерство на здравеопазването
Регионална здравна инспекция – Бургас

гр. Бургас 8000, ул. "Александровска" № 120
e-mail: rzi@rzi-burgas.bg

тел.: 056/ 807302, факс 056/ 816261
site: www.rzi-burgas.bg

Изх. № 10-243-3/16.10.24.

ДО
Г-Н ПАВЕЛ МАРИНОВ
ДИРЕКТОР
РИОСВ
Ж.К. „ЛАЗУР“, УЛ. „ПЕРУЩИЦА“ № 67, ЕТ. 3
ГР. БУРГАС

На Ваш № ПД-1560(16)/04.10.2024

Относно: Становище по Искане за преценяване необходимостта от извършване на ОВОС на инвестиционно предложение: Водовземане от подземни води от съществуващо водовземно съоръжение за подземни води, разположено в ПИ с идентификатор 36525.221.1 за поливане на тревни площи в имота, ПИ с идентификатор , местност "Чобан дере", гр. Карнобат, Община Карнобат, с възложител: "Емко" ООД, входирано в РЗИ-Бургас на 07.10.2024г.

УВАЖАЕМИ Г-Н МАРИНОВ,

След разглеждане на представената документация за инвестиционното предложение, на основание чл.7 ал.2 т.2, буква в) от Наредба за условията и реда за извършване на оценка на въздействието върху околната среда, РЗИ-Бургас Ви уведомява, че в същата се съдържа информация по отношение на степента на значимост на въздействието и риска за човешкото здраве, с която лицето изготвило съответните документи е преценило, че не се очаква здравен риск.

Инвестиционното предложение може да се реализира при изпълнение на следните условия:
В етапа на експлоатация:

1. Водата от водовземното съоръжение за подземни води за поливане на тревни площи, да не се използва за питейно-битови цели.
2. Да не се допуска техническа възможност за свързване на водопроводната система за поливане с водопроводната инсталация захранвана от водопровод на населеното място.

С уважение,

Д-Р ГЕОРГИ ПАЗДЕРОВ
Директор Регионална здравна инспекция-Бургас





РЕПУБЛИКА БЪЛГАРИЯ
Министерство на околната среда и водите

БАСЕЙНОВА ДИРЕКЦИЯ "ЧЕРНОМОРСКИ РАЙОН"

Класификация на информацията:
Ниво 0 (TLP-WHITE)

вх. №05-10-1510/25.04.2024 г.

19.6.2024 г.

X 05-10-1556/A1/19.06.2024...

Signed by: Rositsa Ivanova Geneva

ДО
ГОСПОДИН ПАВЕЛ МАРИНОВ
ДИРЕКТОР НА РИОСВ-БУРГАС

КОПИЕ ДО
ГОСПОДИН ВАСИЛ УЗУНОВ
ДИРЕКТОР НА БД „ИЗТОЧНОБЕЛОМОРСКИ РАЙОН“
ГР. ПЛОВДИВ

ГОСПОДИН ЯВОР СТОЙКОВ
ИЗПЪЛНИТЕЛЕН ДИРЕКТОР НА
„ЕМКО“ ООД
БУЛ. „ДЖЕЙМС БАУЧЕР“ №76, ПК 142
1407, ГР. СОФИЯ

ЛИЦЕ ЗА КОНТАКТИ:
ГОСПОДИН КОНСТАНТИН СКЕЛИН – ДИРЕКТОР ЛОГИСТИКА
ЕЛ. АДРЕС ЗА КОРЕСПОНДЕНЦИЯ: office@emcobg.com

На Ваш изх. №ПД-1560/1/07.06.2024 г.

ОТНОСНО: *Инвестиционно предложение (ИП): „Водовземане от съществуващо водовземно съоръжение за добив от подземни води в ПИ с идентификатор 36525.221.1 по КК на гр. Карнобат, община Карнобат, за напояване на тревни площи“, с възложител: „Емко“ ООД*

УВАЖАЕМИ ГОСПОДИН МАРИНОВ,

Инвестиционното предложение е свързано с водовземане от подземни води чрез съществуващо водовземно съоръжение – ТК „Емко-Карнобат“, изграден в ПИ с идентификатор 36525.221.1, частна собственост: обществени организации, земеделска територия, с НТП: Друг вид поземлен имот без определено стопанско предназначение, площ 162 770 кв. м по КК на гр. Карнобат, с цел на водовземане: поливане на тревни площи.

ПИ с идентификатор 36525.221.1 по КК на гр. Карнобат попада в териториалния обхват на Басейнова дирекция „Източноевропейски район“ – гр. Пловдив. Необходимо е и становище от БДИБР.

В обхвата на БД „Черноморски район“ попада подземното водно тяло „Пукнатинни води в K2t sn-st-Бургаска вулканична северно и западно от Бургас“ с код BG2G00000K2034, разкрито чрез ТК „Емко-Карнобат“.

ТК „Емко-Карнобат“ е вписан в регистъра по чл. 118г, ал. 3, т. 2 от Закона за водите под регистрационен №252 034 03034/27.05.2024 г. като необорудван.

В изпълнение на изискванията на чл. 4а, ал. 2 от Наредба за условията и реда за извършване на оценка на въздействието върху околната среда и след преглед на представената информация, изразявам следното становище по чл. 155, ал. 1, т. 23 от Закона за водите само по отношение на подземното водно тяло и предвиденото водоземане, попадащи в обхвата на БД „Черноморски район“:

В момента се изпълняват дейности по актуализация на ПУРБ (трети цикъл на управление на водите съгласно РДВ). Проектът на ПУРБ 2022-2027 за Черноморски район е публикуван за консултации с обществеността и е публично достъпен на официалната интернет страница на БДЧР.

Съобразно § 6 от Преходните и заключителни разпоредби към Закон за изменение и допълнение на Закона за водите, ПУРБ за периода 2016-2021 г. се прилага до приемането на актуализирания план по реда на чл. 159, ал. 3 от Закона за водите.

В тази връзка настоящото становище за допустимост се издава спрямо следните планове за управление в Черноморски басейнов район и съгласно изискванията на чл. 155, ал. 1, т. 23 от Закона за водите:

- ПУРБ 2016-2021г., приет с Решение № 1107/29.12.2016г. на Министерски съвет;
- ПУРБ 2022-2027г., приет с Решение № 944/29.12.2023г. на Министерски съвет.

I. По отношение на Плана за управление на речните басейни за Черноморски район 2016-2021 г. (ПУРБ)

1. Информация за състоянието на засегнатото водно тяло, определените цели и предвидени мерки в ПУРБ, имащи отношение към конкретното инвестиционно предложение:

Предвидените дейности, предмет на ИП, попадат в обхвата на:

- Подземно водно тяло „Пукнатинни води в K2t sn-st-Бургаска вулканична северно и западно от Бургас“ с код BG2G00000K2034, определено в добро количествено и лошо химично състояние по показател NO₃ и Fe. Тялото е определено в риск по химично състояние с приложено изключение от постигане на добро състояние на основание чл. 156г, т. 2 и т. 3 от Закона за водите (чл. 4.5. от РДВ). Поставени цели: предотвратяване влошаването на химичното състояние по показателите NO₃, намаляване под ПС, обръщане на посоката на възходящата тенденция; опазване, подобряване и възстановяване на водното тяло за постигане на добро химично състояние; Запазване на добро количествено състояние; опазване на добро състояние в зоните за защита на водите около водоизточници за питейно-битово водоснабдяване чрез спазване на забраните и ограниченията в Наредба 3/16.10.2000 г. за СОЗ.

В Програмата от мерки към ПУРБ са включени следните мерки, имащи отношение към инвестиционното предложение:

- Мярка: „Предотвратяване влошаването на състоянието на водите от проекти и дейности на етап инвестиционни предложения“ с предвидено действие: „Оценка на допустимостта на нови инвестиционни намерения съгласно ПУРБ;
- Мярка: „Опазване на химичното състояние на подземните води от замърсяване и влошаване“ с предвидено действие: „Забрана за извършването на дейности водещи до отвеждането в подземните води на опасни вещества“;

- **Мярка:** „Предотвратяване на отвеждането на приоритетни вещества в подземните води“ с предвидено действие: „Забрана или ограничаване на дейности, които увеличават риска за пряко или непряко отвеждане на приоритетни и опасни вещества или други замърсители в подземните води, включително разкриването на подземните води на повърхността, чрез изземване на отложенията и почвите, покриващи водното тяло“;

- **Мярка:** „Прилагане на разрешителен режим по реда на Закона за водите за водоземане от повърхностни и от подземни води, вкл. изграждане на свързаните с това съоръжения“ с предвидено действие: „Прилагане на разрешителен режим по реда на Закона за водите за водоземане от повърхностни и от подземни води, вкл. изграждане на свързаните с това съоръжения“;

- **Мярка:** „Опазване на количественото състояние на подземните води“ с предвидено действие: „Забрана за издаване на разрешителни за водоземане, ако водоземните съоръжения са изградени без изискването се разрешително или не са включени в регистъра на съоръженията за водоземане“;

- **Мярка:** „Ограничаване на водоземането за всяка друга цел, когато съществува риск да се засегне водоземането за питейно-битово водоснабдяване на населението“;

- **Мярка:** „Прилагане на екологични практики или най-добрите налични техники за ограничаване на отвеждането в подземните води на замърсяващи вещества“.

Допълнителна информация е представена в Раздел 7 на Програмата от мерки към ПУРБ 2016 - 2021 г. налична на интернет страницата на БДЧР.

2. Наличие на зони за защита на водите по чл. 119а от Закона за водите (ЗВ), СОЗ и специфични изисквания и мерки в ПУРБ:

2.1. Зони за защита на водите, съгласно чл. 119а, ал. 1 от Закона за водите:

- Подземното водно тяло е определено като зона за защита на питейните води, съгласно чл. 119а, ал. 1, т. 1 от ЗВ, с код BG2DGW00000K2034.

2.2. Санитарно-охранителни зони около водоизточниците и съоръженията за питейно-битово водоснабдяване и около водоизточниците на минерални води, използвани за лечебни, профилактични, питейни и хигиенни нужди:

- Територията върху която ще се реализира ИП попада в териториалния обхват на Басейнова дирекция „Източнобеломорски район“ – гр. Пловдив.

2.3 Защитени зони по чл. 12 от ЗБР и ЗЗТ:

- Територията върху която ще се реализира ИП попада в териториалния обхват на Басейнова дирекция „Източнобеломорски район“ – гр. Пловдив.


3. Информация за последната годишна оценка на състоянието на водното тяло по данни от провеждания мониторинг на водите и заключение относно наличието на данни за влошаване, подобряване на състоянието на водното тяло спрямо оцененото в ПУРБ.

Съгласно данните от проведения мониторинг през 2022 г. подземно водно тяло с код BG2G00000K2034 е определено в добро количествено и лошо химично състояние, с показатели локално превишаващи ПС/СК: активна реакция, калций, флуориди, нитрати.

4. Информация за съществуващ и разрешен натиск и неговите параметри, който предизвиква или се очаква да предизвика въздействие върху засегнатото повърхностно водно тяло и/или тела в района на инвестиционното предложение:

За подземно водно тяло с код: BG2G00000K2034 въздействие оказват следните видове натиск: антропогенен натиск-историческо замърсяване; точкови източници на замърсяване – ГПОСВ, кариери, депа за отпадъци, ферми, складове и др. селскостопански обекти; дифузни източници на замърсяване – селско стопанство, населени места без канализации, дренажи от градове, ферма, мини и кариери.

Съгласно наличната информация в БДЧР, в района на ИП (обхват до 1 km) няма разрешени въздействия за подземното водно тяло от обхвата на БДЧР.



Актуална информация за съществуващи и разрешени въздействия е налична в раздел „Регистри“ на интернет страницата на БДЧР (<https://www.bsbd.bg/bg/register.html>).

4.1. Оценки по чл. 26 от Наредба №1/2007 г. за проучване, ползване и опазване на подземните води

Чрез съществуващия водоизточник: ТК „Емко-Карнобат“, с географски координати N 42°38'15,7278" E 27°03'23,1498", изграден в ПИ с идентификатор 36525.221.1 по КК на гр. Карнобат ще се черпи вода от ПВТ „Пукнатинни води в K2t sn-st-Бургаска вулканична северно и западно от Бургас“ с код BG2G00000K2034, представляващ в района първи водоносен хоризонт.

1. Съгласно Баланса на ресурсите на подземните водни тела, ПВТ е в добро количествено състояние – няма превишение на общото годишно черпене над определените разполагаеми ресурси. Определени са следните ресурси за ПВТ за м. юни: разполагаеми ресурси – 447,42 l/s, общо разрешено водно количество – 167,15 l/s по издадени разрешителни и от кладенци за задоволяване на собствени потребности на граждани и свободни водни количества – 280,27 l/s. Експлоатационния индекс, съгласно чл. 156е, ал. 3, т. 3, буква „а“ от ЗВ (съотношение между общото черпене от ПВТ и разполагаемите ресурси) е 34%. Възложителят е посочил, че необходимото водно количество с цел на водовземане: поливане на тревни площи е 96 m³/год. (средногодишно – 0,003 l/s), което може да се добива от посоченото подземно водно тяло.

2. ТК „Емко-Карнобат“ попада в част от подземното водно тяло (община Карнобат), в която съгласно провеждания национален мониторинг през 2023 г. не е установена средногодишна концентрация на замърсител по-голяма от стандарт за качество (СК) на подземните води от Приложение 1 към Наредба №1/2007 г. за проучване, ползване и опазване на подземните води. Съгласно представени в БДЧР протоколи от химичен анализ на водата от ТК „Емко-Карнобат“ в процедурата по регистрация от януари 2024 г. се констатира превишение над СК по показател: **селен** (измерена стойност – 12±1 µg/l; при СК – 10 µg/l; превишение от 1,2 пъти).

3. В радиус от 1,0 km от съществуващия ТК „Емко-Карнобат“, съгласно наличната информация в БДЧР, няма разрешени въздействия за подземното водно тяло от обхвата на БДЧР.

4. ТК „Емко-Карнобат“ е с дълбочина 55,2 m.

5. Конструкция: от 0,0 m - 55,2 m, PVC тръби Ø125, с прорези в интервал от 21,0 m - 55,2 m.

Инвестиционното предложение за водовземане от съществуващия ТК „Емко-Карнобат“ е **допустимо** защото са изпълнени следните критерии:

- не се очаква надвишаване на разполагаемите ресурси;
- не се очаква отрицателно въздействие върху сухоземни екосистеми пряко зависими от подземни води;
- в района на ИП няма пункт на НИМХ за определяне на естествените ресурси и посоката на потока и не се очаква влияние при експлоатация на сондажа;
- дейностите в ИП не противоречат на мерките за опазване на водите, предвидени в ПУРБ 2016-2021 г. описани в т. I.

4.2. Информация за свободните водни ресурси в частта от подземното водно тяло, от което се предвижда водовземане (чрез съществуващи ли чрез нови съоръжения), опасността от замърсяване на подземните води в процеса на изграждане на нови тръбни (сондажни) кладенци и изисквания за предотвратяване на замърсяването.

Предвижда се водовземане чрез съществуващо съоръжение от ПВТ „Пукнатинни води в K2t sn-st-Бургаска вулканична северно и западно от Бургас“ с код BG2G00000K2034. За него са определени следните ресурси за м. юни: разполагаеми ресурси – 447,42 l/s, общо разрешено водно количество – 167,15 l/s по издадени разрешителни и от кладенци за задоволяване на собствени потребности на граждани и свободни водни количества – 280,27



l/s. Експлоатационния индекс, съгласно чл. 156е, ал. 3, т. 3, буква „а“ от ЗВ (съотношение между общото черпене от ПВТ и разполагаемите ресурси) е 34%.

При експлоатация на съществуващо съоръжение помпеното оборудване трябва да бъде избрано с подходящ дебит и понижение, които да не създават надвишаване на разполагаемите ресурси на подземното водно тяло, увреждане на сухоземните екосистеми, изменение на посоката на потока.

5. Мотивирана оценка на значителното въздействие върху водите и водните екосистеми.

Реализирането на инвестиционното предложение няма да окаже значително въздействие върху водите и водните екосистеми при условие, че:

- бъдат спазени нормативните изисквания, посочени в т. I и т. III от настоящото становище;
- не се допуска замърсяване на водите и влошаване на състоянието на водните тела;
- предвид еднократно констатираното наднормено съдържание на селен в опробваните води от ТК „Емко-Карнобат“ и целта на водовземане – поливане, е необходимо в хода на процедурата по разрешителния режим да се представи актуален анализ (от акредитирано пробовземане и изпитване) по показател: селен.

6. Заключение за приложимостта на чл. 93, ал. 9, т. 3 от ЗООС

За настоящото ИП не е приложим чл. 93, ал. 9, т. 3 от ЗООС. Предвидените дейности в ИП не се очаква да доведат до негативно въздействие върху количественото състояние на подземното водното тяло.

7. Заключение за допустимостта относно ПУРБ

ИП е допустимо спрямо Плана за управление на речните басейни 2016-2021 г., при спазване на посочените мерки и законови изисквания в настоящото становище.

II. По отношение на Плана за управление на риска от наводнения за Черноморски район 2022-2027 г. (ПУРН)

1. Информация за Район със значителен потенциален риск от наводнения (РЗПРН), определен в действащия ПУРН

2. Мерки в ПУРН, касаещи инвестиционното предложение.

3. Преценка дали реализацията на инвестиционното предложение има възможност да увеличи риска от наводнения.

4. Заключение за допустимостта относно ПУРН.

Територията върху която ще се реализира ИП попада в териториалния обхват на Басейнова дирекция „Източнобеломорски район“ – гр. Пловдив.


III. По отношение изискванията на Закона за водите и подзаконовата нормативна уредба:

1. Забрани и изисквания в ЗВ и подзаконовите актове по прилагането му, касаещи реализирането на ИП:

- Съгласно информацията в Агенция по геодезия, картография и кадастър (КАИС), ПИ с идентификатор 36525.221.1 граничи с ПИ с идентификатор 36525.220.619, гр. Карнобат, общинска публична собственост, земеделска територия, с НТП: Дере.

- Предвижда се водовземане от ТК „Емко-Карнобат“, вписан в регистъра по чл. 118г, ал. 3, т. 2 от Закона за водите под регистрационен №252 034 03034/27.05.2024 г. като необорудван. Необходимото водно количество с цел на водовземане: поливане на тревни площи е 96 m³/год. (средно годишно – 0,003 l/s).

- Възложителят е посочил, че ИП не е свързано с формиране на отпадъчни води.



2. Заключение за допустимостта на инвестиционното предложение съобразно Закона за водите и подзаконовите актове по прилагането му:

Конкретното ИП е допустимо при спазване на следните условия:

1. По реда на чл. 46, ал. 1, т. 1, бук. „ж“, във връзка с чл. 50, ал. 7 от Закона за водите водоземане от съществуващо съоръжение се извършва след издаване на разрешително за водоземане от подземни води, чрез съществуващо водоземно съоръжение.

2. Предвид еднократно констатираното наднормено съдържание на селен в опробваните води от ТК „Емко-Карнобат“ и целта на водоземане – поливане, е необходимо в хода на процедурата по разрешителния режим да се представи актуален анализ (от акредитирано пробовземане и изпитване) по показател: селен. Съгласно чл. 163 от Наредба №1/2007 г. за проучване, ползване и опазване на подземните води, в процедурата по издаване на разрешително се извършва преценка на искането по критерии, определени в чл. 62 от ЗВ.

Целите на ползване на отнетата вода и единичният размер на таксата за водоземане от подземни води са регламентирани в ТАРИФА за таксите за водоземане, за ползване на воден обект и за замърсяване, приета с ПМС №383 от 29.12.2016 г., обн., ДВ, бр. 2 от 6.01.2017 г., в сила от 1.01.2017 г.

3. На основание чл. 46а и съгласно чл. 44 от Наредба №1/2007 г. за проучване, ползване и опазване на подземните води, свободните водни количества на подземните водни тела се преценяват на етап заявление за издаване на разрешително за водоземане от подземни води, във връзка с прилагане разпоредбите на чл. 60; чл. 61, ал. 2, т. 2; чл. 62, ал. 1, т. 5 и във връзка с изпълнение на изискванията на чл. 118в, т. 1 от ЗВ.

4. Съгласно чл. 26 от Наредба №1/2007 г. за проучване, ползване и опазване на подземните води при водоземане от съществуващо съоръжение: при експлоатация на водоизточника помпеното оборудване да бъде избрано с подходящ дебит и понижение, които да не създават надвишаване на разполагаемите ресурси на подземното водно тяло, увреждане на сухоземните екосистеми, изменение на посоката на потока. Да не се надвишава и техническия възможен дебит на водоземното съоръжение.

5. Съгласно чл. 118а и чл. 118в от ЗВ за опазване на подземните води от замърсяване се забранява пряко и непряко отвеждане на замърсители в подземните води.

6. В съответствие с разпоредбите на чл. 116 от ЗВ, всички води и водни обекти следва да се опазват от замърсяване и увреждане. При реализиране на ИП да се предвидят мерки за недопускане влошаването на състоянието на подземните води.

7. Да се изпълняват приложимите мерки в Програмата на мерки към ПУРБ 2016-2021 г. и Становище по ЕО на ПУРБ №6-2/2016 г.

С уважение,

19.6.2024 г.

X инж. Явор Димитров

Директор на
Басейнова дирекция "Черноморски район"
Signed by: Yavor Maksimov Dimitrov



РЕПУБЛИКА БЪЛГАРИЯ

МИНИСТЕРСТВО НА ОКОЛНАТА СРЕДА И ВОДИТЕ

БАСЕЙНОВА ДИРЕКЦИЯ „ИЗТОЧНОБЕЛОМОРСКИ РАЙОН“

Изх. № ПУ-01-643 (1)
ПЛОВДИВ.....2024 г.

Ниво на класификация: 0 (TLP-WHITE)

ДО

Г-Н ПАВЕЛ МАРИНОВ
ДИРЕКТОР НА РИОСВ-БУРГАС
К-С „ЛАЗУР“, УЛ. „ПЕРУЩИЦА“ 67, ЕТ. 3, П.К. 388
ГР. БУРГАС

Относно: Становище за допустимост съгласно чл. 155, ал. 1, т. 23 от Закона за водите за инвестиционно предложение (ИП) „Водовземане от съществуващо водовземно съоръжение за добив на подземни води“, разположен в ПИ с идентификатор 36525.221.1 по КК на град Карнобат, община Карнобат, област Бургас, с възложител: „Емко“ ООД.

УВАЖАЕМИ ГОСПОДИН МАРИНОВ,

Във връзка с постъпило писмо изх. №ПД-1560(3)/15.07.2024 г. с искане за изготвяне на писмено становище на основание чл.4а от Наредбата за ОВОС и съгласно чл. 155, ал. 1, т. 23 от Закона за водите (ЗВ), Басейнова Дирекция „Източнобеломорски район“ Пловдив изразява следното становище:

1. Оценка на допустимостта на ИП спрямо целите за опазване на околната среда и мерките определени в Плана за управление на речните басейни на Източнобеломорски район (ПУРБ на ИБР) и в Плана за управление на риска от наводнения в Източнобеломорски район (ПУРН на ИБР).

1.1. Характеристика и цел на ИП: Инвестиционното предложение е свързано с водовземане от съществуващо водовземно съоръжение за добив на подземни води, разположен в ПИ с идентификатор 36525.221.1 по КК на гр. Карнобат, общ. Карнобат. Посочено е, че целта на водовземане е самостоятелно водоснабдяване за поливане на тревни площи. Географски координати на ТК 1: В 42° 38' 15.72784" L 27° 03' 23.14976". От дейността няма да се формират отпадъчни води.

1.2. Местоположение на ИП: Според представената в уведомлението, поземлен имот с идентификатор 36525.221.1 по КК на град Карнобат ИП попада в границите на водосбора на повърхностно водно тяло (ВТ) „Река Мочурица от с. Мокрен до р. Сигмен“ с код BGЗТУ600R068. ИП попада в чувствителна зона по чл. 119а, ал. 1, т. 3б от ЗВ, описана в Раздел 3, на ПУРБ на ИБР. ИП не попада в зони за защита на водите, определени съгласно чл.119а, ал.1.т.1, т.2 и т.4 от ЗВ. ИП не попада в зони за защита (ЗЗ) на водите по чл. 119а, ал. 1, т. 5 от ЗВ, включени в Раздел 3, точка 5 от ПУРБ на ИБР.

Имотът предмет на ИП попада в подземно водно тяло в границите и обхвата на БД „Черноморски район“.


Имотът не попада и не граничи с пояси на СОЗ.

ИП не попада в зоните, които могат да бъдат наводнени съобразно картите на районите под заплаха от наводнения, при сценариите, посочени в чл. 146е (1), от Закона за водите за район



4000, Пловдив, ул. „Янко Сакъзов“ 35 Тел: (+359) 032 60 47 33
Факс: (+359) 032 60 47 21, www.earbd.bg; e-mail:
bd_plovdiv@earbd.bg





със значителен потенциален риск от наводнения (РЗПРН) от определените РЗПРН в ПУРН на ИБР 2021-2027 г.

1.3. Състояние и цели за опазване на околната среда:

1.3.1. Състояние съгласно ПУРБ на ИБР. Повърхностно водно тяло с код BG3TU600R068 е определено като силно модифицирано в умерен екологичен потенциал и неизвестно химично състояние. Целта за опазване на околната среда за конкретното водно тяло (съгласно разпоредбите на Глава X, Раздел III на ЗВ) е постигане на добро състояние по Макрозообентос, Фитобентос, БПК, NO₃, NO₂, NH₄, Нобщ, PO₄, Робщ до 2027 г. и опазване на доброто химично състояние и предотвратяване влошаването му и постигане целите за зоните за защита на водите.

ПУРН на ИБР включва цели за намаляване на вероятността от наводнения и за намаляване на потенциалните неблагоприятни последици от наводненията за човешкото здраве, околната среда, културното наследство, техническата инфраструктура и стопанската дейност.

1.3.2 Състояние по последна годишна оценка: повърхностно водно тяло (ВТ) „Река Мочурица от с. Мокрен до р.Сигмен“ с код BG3TU600R068 е определено много лош екологичен потенциал с изместващи показатели: макрозообентос, риби, БПК5 (реки) и неизвестно химично състояние.

1.3.3. Заключение: За водното тяло с код BG3TU600R068 има промяна в състоянието спрямо състоянието по т.1.3.1.

1.4. Мерки в ПУРБ на ИБР и ПУРН на ИБР.

1.4.1 Мерки в ПУРБ на ИБР. Мерките за водните тела са описани в Приложенията към Раздел 7 на ПУРБ на ИБР.

1.4.1.1 Специфични изисквания и мерки за зоните за защита на водите. Няма.

1.4.2 Мерки в ПУРН на ИБР. Мерките от Програмата от мерки на ПУРН на ИБР са описани в Приложение ж, както и Приложения л, м, н към ПУРН на ИБР. За района на конкретното ИП не са предвидени мерки в ПУРН на ИБР, тъй като имотът не попада в определените райони със значителен потенциален риск от наводнения в ИБР.

1.4.2.1 Преценка за възможно увеличаване на риска от наводнение при реализация на ИП. Считаме, че реализацията на ИП няма да доведе до увеличаване на риска от наводнение, тъй като съгласно представената информация, ИП не попада в определените в ИБР райони със значителен потенциален риск от наводнения (РЗПРН) и в зони, които могат да бъдат наводнени съобразно картите на районите под заплаха от наводнения, при сценариите посочени в чл. 146е от ЗВ.

2.Забрани и ограничения предвидени в ЗВ по отношение на ИП.

2.1 Забрани, ограничения и изисквания включени в ЗВ. В ЗВ няма предвидени забрани по отношение на ИП. Водовземното съоръжение попада в подземно водно тяло в границите и обхвата на БД „Черноморски район“.

2.2. Забрани, ограничения и изисквания включени в под законови актове към ЗВ. Няма предвидени забрани и ограничения по отношение на конкретното ИП.

Заключение:

Така представеното инвестиционно предложение е **допустимо** от гледна точка на ПУРБ (2016-2021 г.) и ПУРН (2022-2027 г.) на ИБР, ЗВ и подзаконовите актове към него, **при спазване на следните условия:**

- Да не се допуска замърсяване на повърхностното и подземно водни тела от дейностите по реализиране и експлоатация на ИП.

3. Информация за съществуващи и разрешени въздействия от характера на ИП. ТК попада в границите на БД „Черноморски район“. БДЧР е компетентен орган и ще се произнесе по исканото становище, относно подземното водно тяло.




4000, Пловдив, ул. "Янко Сакъзов" 35 Тел: (+359) 032 60 47 33

Факс: (+359) 032 60 47 21, www.earbd.bg; e-mail:

bd_plovdiv@earbd.bg

стр. 2 от 3





4. Информация за свободните водни ресурси в частта от подземно водно тяло, от което се предвижда водовземане. Предвижда се водовземане от подземни води, от ПВТ попадащо в границите на БД „Черноморски район“.

5. Мотивирана оценка на значителното въздействие върху водите и водните екосистеми. Във връзка с по-горе изложеното считаме, че при задължително спазване на поставените условия, реализацията на така представеното ИП няма да окажат негативно влияние върху водите в района и върху заложените цели за постигане на добро състояние на водите и при спазване на разпоредбите на Закона за водите и по-горе поставените условия.

6. Заключение за приложимостта на чл. 93, ал. 9, т. 3 ЗООС. Считаме, че за ИП не е приложим чл. 93, ал. 9, т. 3 ЗООС, тъй като ИП не попада в обхвата на чл. 156е, ал. 3, т. 3, буква „а“ от ЗВ,

С уважение,



ИНЖ. МИТКА ДУРЕВА-ГОРЯЛКОВА

За Директор на Басейнова дирекция „Източнореломорски район“

(съгласно Заповед № РД-03-174/26.07.2024 г. на Директора на Басейнова дирекция ИБР)



4000, Пловдив, ул. "Янко Сакъзов" 35 Тел: (+359) 032 60 47 33

Факс: (+359) 032 60 47 21, www.earbd.bg; e-mail:

bd_plovdiv@earbd.bg

стр. 3 от 3



