



РЕШЕНИЕ № БС- 124 -ПР/ 19.11.2024г.

за преценяване на необходимостта от извършване на оценка на въздействието върху околната среда

На основание чл. 93, ал.1, т.1 във връзка с ал.3 и ал.6 от Закона за опазване на околната среда (ЗООС), чл. 7, ал. 1, чл. 8, ал. 1 от Наредбата за условията и реда за извършване на оценка на въздействието върху околната среда (НУРИОВОС), чл. 31 ал. 4 и ал. 6 от Закона за биологичното разнообразие (ЗБР), чл.2, ал.1, т.1, чл.4, чл.6а, т.2, чл. 40, ал. 4 от Наредбата за условията и реда за извършване на оценка на съвместимостта на планове, програми, проекти и инвестиционни предложения с предмета и целите на опазване на защитените зони (Наредбата за ОС) и представена писмена документация от възложителя по приложение № 2 към чл. 6, от Наредбата за ОВОС и по чл.10, ал.1 и 2 от Наредбата за ОС с вх. № ПД-698(3) от 11.06.2024 г., допълнителна информация от 06.08.2024 г., 24.09.2024 г., както и получени становища от Регионална здравна инспекция, гр. Бургас (РЗИ-Бургас) с изх. № 10-179-3/09.10.2024 г. и Басейнова дирекция „Черноморски район“ (БДЧР) с изх. № 05-10-1564(А1)/08.07.2024 г.,

РЕШИХ

да се извърши оценка на въздействието върху околната среда за инвестиционно предложение „Изграждане на къмпинг в поземлен имот с идентификатор № 67800.1.427 по КК на гр. Созопол, община Созопол“, което **има вероятност** да окаже значително отрицателно въздействие върху околната среда, природните местообитания, популации и местообитания на видове, предмет на опазване в защитените зони и човешкото здраве

Възложител: „ГРАДИНА“ АД
ГР. СОЗОПОЛ, УЛ. „СТАРА ПЛАНИНА“ № 8А

Кратко описание на инвестиционното предложение:

Инвестиционното предложение предвижда изграждане на къмпинг в поземлен имот с идентификатор № 67800.1.427 по КК на гр. Созопол, община Созопол, който ще се състои от 160 каравани и/или палатки и бунгала с прилежаща площ към всяко 100-120 кв.м. Ще бъдат обособени рецепция с две стаи за персонал, складови помещения, магазин за пакетирани стоки, сграда с WC, бани и други битови помещения – 100 кв.м будка за охрана с площ около 10 кв.м. Инвестиционното предложение ще се реализира на три етапа. Предвижда се и изграждане на паркинг за 160 автомобила. Целият къмпинг ще се ограда с лека ограда. През целия имот ще премине вътрешна улица с тротоари, павирана, с отводняване, дъждовните води ще се събират в дренажни блокчета. Всички вътрешни алеи ще бъдат затревени, къмпинг единиците ще се оградят с жив плет.

Директорът на РИОСВ-Бургас е издал Решение БС № 39-08/05.11.2007 г. по ОВОС, с което е одобрил ИП „Изграждане на обекти за хранене, спорт, развлечения и обекти с лечебно-оздравително предназначение в зона А и обекти за курортни дейности в зона Б в ПИ 000015, к-г Градина, земл. гр. Созопол, общ. Созопол“. Съгласно чл. 99, ал. 12 от ЗООС Решение БС № 39-08/05.11.2007 г. е загубило срок на правно действие.

Инвестиционното предложение попада в обхвата на Приложение № 2 към чл. 93, ал. 1, т. 1 и 2 на ЗООС, т. 12 „Туризмъ и отдих“, буква „г“ „постоянни къмпинги и места за паркиране на каравани от и подлежи на процедура по преценяване на необходимостта от



извършване на ОВОС, поради което същото подлежи на процедура по оценка за съвместимостта му с предмета и целите на опазване на защитените зони по реда на чл. 31, ал. 4, във връзка ал.1 от ЗБР и чл. 2, ал. 1, т. 1 от Наредбата за ОС. Съгласно чл. 93, ал. 3 от ЗООС, компетентен орган за произнасяне с решение е директорът на РИОСВ-Бургас.

Поземлен имот с идентификатор 67800.1.427 по КК на гр. Созопол, община Созопол не попада в границите на защитена територия по смисъла на Закона за защитените територии. Попада в защитена зона по смисъла на Закона за биологичното разнообразие (Натура 2000 място) - защитена зона BG0002077 "Бакърлъка" за опазване на дивите птици, обявена със Заповед № РД-530/26.05.2010г.; Заповед за поправка на очевидна фактическа грешка в заповедта за обявяване №РД-563/22.07.2014г. (ДВ, бр. 67/12.08.2014г.), изменена и допълнена със Заповед № РД-723/28.09.2023 г. (ДВ, бр. 83/2023 г.) на министъра на околната среда и водите. При извършената проверка за допустимост по реда на чл. 12, ал. 2 от Наредбата за ОС се констатира, че изграждането на къмпинг е **допустимо** спрямо режима на дейностите в защитена зона BG0002077 "Бакърлъка" за опазване на дивите птици, определен със заповедта за обявяване и изменението и допълнението ѝ. Югозападно имотът граничи със защитена зона BG0000146 "Плаж Градина-Златна рибка" за опазване на природните местообитания и на дивата флора и фауна, обявена със Заповед № РД-285/31.03.2021 г. (ДВ, бр. 45/2021 г.), изменена и допълнена със Заповед № РД-715/28.09.2023 г. (ДВ, бр. 83/2023 г.) и двете на на министъра на околната среда и водите.

След запознаване с приложената информация, въз основа на критериите по чл. 16 от Наредбата за ОС е направена преценка за вероятната степен на отрицателно въздействие върху защитена зона BG0002077 "Бакърлъка" за опазване на дивите птици, в която попада имотът и защитена зона BG0000146 "Плаж Градина-Златна рибка" за опазване на природните местообитания и на дивата флора и фауна, с която граничи. Съгласно преценката и на основание чл. 40, ал. 5 от Наредбата за ОС инвестиционното предложение **има вероятност** да окаже значително отрицателно въздействие върху защитените зони.

МОТИВИ:


1. Характеристика на инвестиционни предложения: размер, засегната площ, параметри, мащабност, обем, производителност, обхват; взаимовръзка и кумулиране с други съществуващи и/или одобрени инвестиционни предложения оформление на инвестиционното предложение в неговата цялост; използване на природни ресурси, земните недра, почвите, водите и на биологичното разнообразие; генериране на отпадъци замърсяване и вредно въздействие; риск от големи аварии и/или бедствия, които са свързани с инвестиционното предложение, включително причинени от изменението на климата, в съответствие с научните познания; рисковете за човешкото здраве:

1. Инвестиционното предложение ще се реализира в поземлен имот с идентификатор 67800.1.427 с ТП на територията: Земеделска и НТП: „за къмпинг, мотел“ (до 10 м)“, с площ 9500 кв. м.

2. Водоснабдяването на обекта ще се осъществи от съществуващ уличен водопровод ПЕВП Ф160 /след ЦВШ при водовземаването/. Площадковото водоснабдяване на обекта ще е за противопожарни и битови нужди.

3. Отпадъчните битово-фекални води ще бъдат отвеждани до съществуваща изградена канализационна мрежа до ПИ 67800.1.427, свързана с канализационната система на гр. Созопол.

Община Созопол е титуляр на Разрешително №23340003/31.08.2011г., последно изменено и продължено с Решение №54/28.03.2023 г. за ползване на повърхностен воден обект – Черно море за заустване на отпадъчни води от канализационната система на



гр. Бургас, к-с Лазур, ул. „Перушица“ 67, ет.3, п.к.388
Тел: +359 56 813205, Факс:+359 56 813 200
e-mail: riosvbs@unacs.bg, www.riosvbs.com



Созопол – Черноморец – Равадиново. Община Созопол е титуляр на Разрешително №23340003/31.08.2011г., последно изменено и продължено с Решение №54/28.03.2023 г. за ползване на повърхностен воден обект – Черно море за заустване на отпадъчни води от канализационната система на Созопол – Черноморец – Равадиново.

4. Съгласно получено становище на РЗИ-Бургас с изх. № 10-179-3/09.10.2024 г., представената документация съдържа информация по отношение степента на значимост на въздействието и риска за човешкото здраве, с които е доказано, че не се очаква здравен риск при осъществяване на инвестиционното предложение, при спазване на определени условия, заложиени в становището.

5. Съгласно становище на БДЧР с изх. № 05-10-1564(A1)/08.07.2024 г., по отношение на Плана за управление на риска от наводнения за Черноморски басейнов район 2016-2021 г. (ПУРН), територията, обектът на инвестиционното предложение е допустимо спрямо ПУРБ 2016-2021 г. и ПУРН 2021-2027г.,

Съобразно Закона за водите и подзаконовите нормативни актове, конкретното ИП е допустимо след включване в изградена и въведена в експлоатация канализационна система с осигурено отвеждане и пречистване на отпадъчните води в действаща ПСОВ при спазване на условията, заложиени в становището

II. Местоположение на инвестиционното предложение: съществуващо и одобрено земеползване относителното изобилие, достъпност, качество и възстановителна способност на природните богатства (включително почва, земни недра, вода и биологично разнообразие) в района и неговите подпочвени пластове; абсорбиционен капацитет на природната среда, като се вземат предвид: мочурища, крайречни области, речни устия; крайбрежни зони и морска околна среда; планински и горски райони; защитени със закон територии; засегнати елементи от Националната екологична мрежа; територии, свързани с инвестиционното предложение, в които нормите за качество на околната среда са нарушени или се смята, че съществува такава вероятност; гъстонаселени райони; ландшафт и обекти с историческа, културна или археологическа стойност; територии и/или зони и обекти със специфичен санитарен статут или подлежащи на здравна защита:

1. Съгласно приложено становище с изх. № УТ-2119-32-1/13.12.2024г. на Главния архитект на Община Созопол, съгласно което по действащия ОУП на Община Созопол, одобрен със Заповед № РД-02-14-539 от 13.07.2016г. на Министъра на РРБ, съгласно което ПИ 67800.1.427 попада в охранителна зона „А“ от ЗУЧК и в устройствена зона Ок2(7) – територия за курорт и допълващи дейности, с отреждане за изграждане на сгради за отдих и курорт, при параметри на застрояване: плътност на застрояване до 20%, височина до 7,5 м, Кинт до 0,5 и минимална площ за озеленяване 70%, като ½ от нея да е отредена за дървесна растителност.

2. След извършена проверка по наличната към момента в РИОСВ-Бургас цифрова информация и модели за разпространение на дюни природни местообитания по Черноморското крайбрежие е установено, че в имота няма пясъчни дюни.

3. ПИ с идентификатор 67800.1.427 по КК на гр. Созопол, общ. Созопол не попада в границите на защитена територия по смисъла на Закона за защитените територии. Попада в защитена зона по смисъла на Закона за биологичното разнообразие BG0002077 „Бакърлъка” за опазване на дивите птици. Югозападно имотът граничи със защитена зона BG0000146 “Плаж Градина – Златна рибка” за опазване на природните местообитания и на дивата флора и фауна, обявена.

4. Съгласно становище на БДЧР с изх. № 05-10-1564(A1)/08.07.2024 г., предвидените дейности попадат:




гр. Бургас, к-с Лазур, ул. „Перушица” 67, ет.3, п.к.388
Тел: +359 56 813205, Факс:+359 56 813 200
e-mail: riosvbs@unacs.bg, www.riosvbs.com



- Неанализиран участък, в който има само малки водни течения и няма обособени повърхностни водни тела по смисъла на Рамковата директива за водите;
- Крайбрежно водно тяло (ВТ) с код BG2BS000C1011 и наименование „от нос Акин до нос Маслен нос“ е определено в лошо екологично и неизвестно химично състояние. ВТ е определено в риск, с обосновано изключение съгласно чл. 156в, т. 1, буква „в“ от Закона за водите (4.4.iii от РДВ). Поставените цели са свързани с: предотвратяване влошаването на екологичното състояние; Опазване, подобряване и възстановяване на водното тяло за постигане на умерено екологично състояние чрез постигане на възможно най - добро състояние по биологични елементи - МЗБ и ФП, и чрез постигане на възможно най-добро състояние по физикохимични елементи - кислородни условия (разтворен O₂); Постигане и запазване на добро химично състояние.
- Подземно водно тяло „Пукнатинни води в K2t cn-st-Бургаска вулканична южно от Бургас“ с код BG2G0000K2035, определено в добро количествено и добро химично състояние. Тялото не е определено в риск по химично състояние. За тялото не е приложено изключение от постигане на добро състояние, с поставена цел: Запазване на добро състояние.
- ИП попада в зони в които водите са чувствителни към биогенни елементи: чувствителна зона, съгласно чл. 119а, ал. 1, т. 3 от Закона за водите.
- ПИ не попада в зони за защита на водите по чл. 119а, ал. 1, т. 2, 4 и 5 от ЗВ.
- Разглежданата територия попада в пояс III на СОЗ около минерален водоизточник Б-20, Б-88 и мин. находище Съдиево, учредена със Заповед на Министъра на околната среда и водите РД 877/25.08.2004г.
- Част от територията на ИП попада в определен район със значителен потенциален риск от наводнения (РЗПРН) с код BG2_APSFR_BS_08 и наименование „Черно море - от гр. Черноморец до гр. Созопол“ и се залива при моделирани сценарий с период на повторемост 100 г. и 1000 г., с тип на наводнение – морско.
- ПИ не граничи с воден обект, от което не произтичат допълнителни забрани и ограничения, съгласно Закона за водите.

III. Типа и характеристиките на потенциалното въздействие върху околната среда: степента и пространствения обхват на въздействието (като географски район и брой на населението, които е вероятно да бъдат засегнати); естеството на въздействието; трансграничния характер на въздействието; интензивността и комплексността на въздействието, вероятността за въздействие; очакваното настъпване, продължителността, честотата и обратимостта на въздействието; комбинирането с въздействия на други съществуващи и/или одобрени инвестиционни предложения; възможността за ефективно намаляване на въздействията:

1. С реализиране на предложението има вероятност от влошаване качествата на места за почивка или хранене на диви птици, обитаващи открити терени в близост до залесени площи и Черноморския бряг. Данните от информационната система на МОСВ за Натура 2000, касаещи пространствените модели на разпространение и обилие на видовете птици сочат, че в района се установяват територии и местообитания, подходящи като места за почивка при миграция, хранене, както и популации и/или екземпляри на видове птици, предмет на опазване в защитена зона BG0002077 “Бакърлъка”, включващи видове по чл. 6, ал. 1, т. 3 от Закона за биологичното разнообразие, като: орел рибар (*Pandion haliaetus*), орел змияр (*Circaetus gallicus*), малък орел (*Hieraaetus pennatus*), ливаден блатар (*Circus pygargus*), бял щъркел (*Ciconia ciconia*), черен щъркел (*Ciconia nigra*). Данните от информационната система сочат, че в обхвата на зесегнатата територия, предмет на инвестиционното предложение са оценени с висока степен на разпространение и на други видове птици, включени в Приложения 2 и 3 на Закона за биологичното разнообразие, предимно мигриращи, като: розов пеликан (*Pelecanus onocrotalus*), късопръст ястреб (*Accipiter*



гр. Бургас, к-с Лазур, ул. „Перушица“ 67, ет.3, п.к.388
Тел: +359 56 813205, Факс:+359 56 813 200
e-mail: riosvbs@unacs.bg, www.riosvbs.com



brevipes), голям ястреб (*Accipiter gentilis*), малък ястреб (*Accipiter nisus*), малък креслив орел (*Clanga pomarina*), обикновен мишелов (*Buteo buteo*), белошипа ветрушка (*Falco naumanni*), черна каня (*Milvus migrans*), червена каня (*Milvus milvus*), осояд (*Pernis apivorus*).

2. Имотът не попада, но граничи със защитена зона BG0000146 “Плаж Градина – Златна рибка”. Съгласно специфичната информация по проект на МОСВ „Картиране и определяне на природозащитното състояние на природни местообитания и видове - Фаза 1” в Единната информационна система за защитените зони от екологичната мрежа „Натура 2000” и в резултат на пространствен анализ на данните се установи, че непосредствено до имота в източна и западна посока, в терените, които са част от защитена зона BG0000146 “Плаж Градина – Златна рибка”, попадат:

2.1. местообитания на целеви видове от фауната, предмет на опазване в защитена зона BG0000146 “Плаж Градина – Златна рибка”, при което се предполага вероятност да бъдат пряко или косвено унищожени, изменени, трансформирани и/или фрагментирани:

- ефективно заети местообитания на: пъстър смок (*Elaphe sauromates*), голям гребенест тритон (*Triturus karelinii*), обикновена блатна костенурка (*Emys orbicularis*), шипобедрена костенурка (*Testudo graeca*), червенокоремна бумка (*Bombina bombina*), *Dioszeghyana schmidtii*, *офиогомфус* (*Ophiogomphus cecilia*), *ценагрион* (*Coenagrion ornatum*).

- оптимални местообитания на: червенокоремна бумка (*Bombina bombina*), шипобедрена костенурка (*Testudo graeca*), шипоопашата костенурка (*Testudo hermanni*), обикновена блатна костенурка (*Emys orbicularis*), *офиогомфус* (*Ophiogomphus cecilia*), *видра* (*Lutra lutra*), голям гребенест тритон (*Triturus karelinii*), *pus* (*Lynx lynx*), голям нощник (*Myotis myotis*), *остроух нощник* (*Myotis blythii*), *лицена* (*Lycaena dispar*), *Dioszeghyana schmidtii*, *ценагрион* (*Coenagrion ornatum*), *обикновен паракалонт* (*Paracaloptenus caloptenoides*), *пъстър смок* (*Elaphe sauromates*).

- потенциални местообитания на: *пъстър пор* (*Vormela peregusna*), шипоопашата костенурка (*Testudo hermanni*), червенокоремна бумка (*Bombina bombina*), голям *подковонос* (*Rhinolophus ferrumequinum*), *остроух нощник* (*Myotis blythii*), голям *нощник* (*Myotis myotis*), *трицветен нощник* (*Myotis emarginatus*), *дългонръсч нощник* (*Myotis capaccinii*), *широкоух прилен* (*Barbastella barbastellus*), *дългоух нощник* (*Myotis bechsteinii*), *дългокрил прилен* (*Miniopterus schreibersii*), *средиземноморски подковонос* (*Rhinolophus blasii*), *pus* (*Lynx lynx*), шипобедрена костенурка (*Testudo graeca*), голям гребенест тритон (*Triturus karelinii*).

Една от целите за обявяване на защитена зона BG0000146 “Плаж Градина – Златна рибка” е подобряване на местообитанията на видовете: голям гребенест тритон (*Triturus karelinii*), обикновена блатна костенурка (*Emys orbicularis*), шипобедрена костенурка (*Testudo graeca*);

2.2. природни местообитания от предмета на опазване на защитена зона BG0000146 “Плаж Градина – Златна рибка”, при което (от експлоатацията на къмпинг за 160 каравани и палатки, 10 бунгала, паркинг за 160 МПС, магазин, рецепция със стаи за персонал) се предполага вероятност да бъдат косвено изменени, трансформирани и/или фрагментирани части от:

- 2120 *Подвижни дюни с Atofilia arenaria по крайбрежната ивица (бели дюни)*;
- 2110 *Зараждащи се подвижни дюни*.

Една от целите за обявяване на защитена зона BG0000146 “Плаж Градина – Златна рибка” е подобряване на структурата и функциите на природни местообитания с кодове 2110 и 2120.

3. Изграждането на къмпинг, предполага концентрация на голям брой туристи и МПС, което има вероятност да доведе до кумулативност във въздействията. Застрояването и “антропогенния натиск” са едни от основните заплахи за уязвимостта на екологично чувствителните зони. Изграждането на къмпинг има вероятност да доведе до:



гр. Бургас, к-с Лазур, ул. „Перушица” 67, ет.3, п.к.388
Тел: +359 56 813205, Факс: +359 56 813 200
e-mail: riosvbs@unacs.bg, www.riosvbs.com



- натрупване на влияния във времето и в пространството, вследствие на увеличено човешко присъствие и усвояване на площи;

- възникване на трайно и необратимо изменение на територии и структуроопределящи фактори от значение за естественото функциониране на местообитанията на видове и популациите им, предмет на опазване в защитените зони;

- антропогенно повлияване и възможни шумови въздействия, водещи до безпокойство и прогонване на видове (безгръбначни, влечуги, бозайници) от техника и присъствие на хора.

4. Реализацията на инвестиционното предложение не предполага трансгранично въздействие, поради естеството на дейността и местоположението на имота спрямо границите на Република България.

IV. Обществен интерес към инвестиционното предложение:

1. В изпълнение на чл. 6, ал. 9 от НУРИОВОС е осигурен обществен достъп до информацията по Приложение № 2 от Наредбата, както следва:

- от компетентния орган, чрез интернет страницата на РИОСВ-Бургас;
- от Община Созопол, на чиято територия ще се осъществи инвестиционното предложение.

2. С писмо с изх. ЕО-Сз-966-1/08.07.2024г., Кметът на Община Созопол уведомява РИОСВ-Бургас, че информацията за преценяване на необходимостта от извършване на ОВОС е оповестена чрез поставяне на съобщение на информационното табло и на интернет страницата на Община Созопол за най-малко 14 дни, с цел изразяване на становища от заинтересовани лица/организации, като в резултат не са постъпили становища, възражения, мнения и др. от заинтересовани лица и организации.

3. Към момента на изготвяне на настоящото решение в РИОСВ-Бургас няма постъпили, жалби, възражения и становища срещу реализацията на инвестиционното предложение.

V. По отношение изискванията на Наредбата за условията и реда за извършване на оценка на въздействието върху околната среда (приета с ПМС № 59/2003г., изм. и доп. ДВ бр. 80/2009 г., изм. и доп. ДВ бр. 29/2010 г, изм. доп. ДВ бр. 3/2011, изм. доп. ДВ бр. 94/2012, изм. и доп. ДВ бр. 12/2016 г., изм. ДВ бр. 55/2017 г., изм. и доп. ДВ бр. 3/2018 г., ДВ бр. 31/2019 г., ДВ бр. 67/2019 г., ДВ бр. 62/2022 г., в сила от 5.08.2022 г.):

За провеждане на процедурата по ОВОС е необходимо да се предприемат следните действия:

- В съответствие с разпоредбите на чл. 95, ал. 2 от ЗООС и чл. 10, ал. 1 от НУРИОВОС е необходимо да се изработи задание за обхвата на ДОВОС, което задание да съдържа информацията, посочена в чл. 10, ал. 3 от НУРИОВОС.

- При изготвяне на заданието, Ваше задължение, съгласно изискванията чл. 9, ал. 1 на НУРИОВОС, е да организирате провеждането на консултации, в т. ч. със специализираните компетентни органи на Министерство на здравеопазването или местните му структури (РЗИ - Бургас), Басейнова дирекция „Черноморски район“ (БДЧР) с център Варна, засегнатата общественост, както и с РИОСВ – Бургас, след което да се изготви справка за извършените консултации, с мотивите за приетите и неприети бележки и препоръки - чл.9, ал.5 от НУРИОВОС.

- Обръщаме Ви внимание, че информацията получена при консултациите се използва при изработване на заданието. На основание чл.10, ал.5 от НУРИОВОС, възложителят задължително провежда консултация по изработеното задание с компетентният орган по околна среда.

В доклада по ОВОС е необходимо:

1. Да се опише и оцени съществуващата в имота и съседните терени растителност, като се направят изводи засягат ли се находища на защитени, застрашени или други



гр. Бургас, к-с Лазур, ул. „Перушица“ 67, ет.3, п.к.388
Тел: +359 56 813205, Факс:+359 56 813 200
e-mail: riosvbs@unacs.bg, www.riosvbs.com



консервационно значими растителни видове, както и за характера и степента на въздействие;

2. Да се анализира и оцени въздействието на инвестиционното предложение върху срещашите се в района защитени животински видове (в т.ч. птици), нарушаване, фрагментиране и отнемане на техните местообитания, вероятност от възникване на „бариерен ефект“ върху миграционните коридори на птиците и другите екологично чувствителни видове. Да се направи заключение за характера и степента на въздействието;

3. Да се опише и оцени пряко и косвено въздействие на инвестиционното предложение върху близко разположената защитена територия - ПЗ „Пясъчни дюни между къмпингите Златна рибка и Градина“, намираща на около 120 м от терена на имота;

4. Въздействието от реализацията на инвестиционното предложение да се разгледа като съвкупност от въздействия заедно с другите, реализирани в района инвестиционни предложения/планове/програми и бъдещите предвиждания за такива.

5. Да се предложат смекчаващи мерки за предотвратяване, намаляване и възможно най-пълно отстраняване на неблагоприятните въздействия от осъществяване на инвестиционното предложение върху срещашите се в района защитени растителни и животински видове, както и върху разположената в близост защитена територия.

6. Да се предложат смекчаващи мерки за предотвратяване, намаляване и възможно най-пълно отстраняване на неблагоприятните въздействия от осъществяването на инвестиционното предложение.

VI. На основание гореизложеното и съгласно чл. 34, ал. 1 от Наредбата за ОС, към доклада за ОВОС, като отделно приложение, трябва да се представи оценка за степента на въздействие на инвестиционното предложение върху защитените зони, като същата ще бъде неразделна част от него.

На основание на гореизложеното и съгласно чл. 40, ал. 6 във връзка с чл. 34, ал.1 от Наредбата за ОС, към доклада по ОВОС, като отделно приложение, трябва да се представи доклад за оценка за степента на въздействие (ДОСВ) на инвестиционно предложение „Изграждане на къмпинг в ПИ 67800.1.427 по КК на гр. Созопол, общ. Созопол“, с предмета и целите на опазване в защитена зона BG0002077 “Бакърлъка” за опазване на дивите птици, в която попада имотът и защитена зона BG0000146 “Плаж Градина – Златна рибка” за опазване на природните местообитания и на дивата флора и фауна, с която граничи. ДОСВ следва да бъде структуриран по изискванията на чл. 23, ал. 2 от Наредбата за ОС. При определяне на същността и степента на въздействие на плана да бъдат съблюдавани критериите на чл. 22 от нея и да се вземе предвид следното:

1. Да се изследва и подробно да се опишат всички аспекти на вероятно въздействие върху предметите на опазване на защитена зона BG0002077 “Бакърлъка” за опазване на дивите птици, в която попада имотът и защитена зона BG0000146 “Плаж Градина – Златна рибка” за опазване на природните местообитания и на дивата флора и фауна, с която граничи, като особено внимание да се обърне на вероятността от:

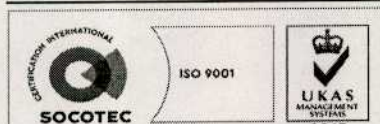
- увреждане и/или вероятността от фрагментация на разположените в близост природни местообитания;

- различно по продължителност и интензитет безпокойство на животните в т.ч и дивите птици, включително и прогонване от местообитанията им, поради засилено антропогенно натоварване, както и от движение на МПС;

- промени във видовия състав, числеността и структурата на популациите на опазваните видове, както поради пряко унищожаване на екземпляри, така и косвено, поради изменение в характеристиките на местообитанията им;

- изразен бариерен ефект при различните типове миграционни придвижвания (хранителни, размножителни, сезонни, вертикални и хоризонтални) и прекъсване на биокоридори;

2. При определяне на степента на въздействие на инвестиционното предложение да



гр. Бургас, к-с Лазур, ул. „Перушица“ 67, ет.3, п.к.388
Тел: +359 56 813205, Факс:+359 56 813 200
e-mail: riosvbs@unacs.bg, www.riosvbs.com



бъдат използвани количествени оценки за очакваните загуби или влошаване на състоянието на местообитанията (площ) и видовете (численост и плътност на популациите), предмет на опазване в защитена зона BG0002077 "Бакърлъка" за опазване на дивите птици, в която попада имотът и защитена зона BG0000146 "Плаж Градина – Златна рибка" за опазване на природните местообитания и на дивата флора и фауна, с която граничи. Тези оценки следва да бъдат разгледани в контекста на представеността на местообитанията/видовете в съответната защитена зона и в мрежата от защитени зони като цяло.

3. При доказване на отрицателни въздействия, в това число и косвени, да бъдат предложени конкретни мерки за намаляване или пълното им преодоляване.

4. При необходимост да бъдат предложени конкретни смекчаващи отрицателното въздействие или възстановителни мерки.

Във връзка с чл. 20, ал. 4 от Наредбата за ОС, Ви уведомявам, че цялата налична информация за предмета и целите на опазване на защитените зони можете да намерите на интернет страницата на Министерство на околната среда и водите – Информационна система за Натура 2000 в България.

Оценката за съвместимостта на плана с предмета и целите на опазване на защитените зони следва да се извърши от експерти с компетентност в областта на опазване на местообитанията и видовете, включени в приложения № 1 и 2 от Закона за биологичното разнообразие, отговарящи на изискванията на чл.9, ал.1 от Наредбата за ОС. Към доклада да се приложат документите, удостоверяващи изискванията и обстоятелствата по чл. 9 от Наредбата за ОС.

Настоящото решение се отнася само за конкретното заявено предложение и в посочения му капацитет.

Решението може да бъде обжалвано по реда на Административно – процесуалния кодекс пред Министъра на околната среда и водите или пред съответния Административен съд в четиринадесет дневен срок от предоставянето му.

На основание чл. 2а, ал. 5, т. 3 от НУРИОВОС, започналата процедура по ОВОС за горепосоченото инвестиционно предложение се прекратява, когато повече от 12 месеца не е внесено за консултация задание за обхват на ОВОС по чл. 10, ал. 5, в т.ч. след постановено решение да се извърши ОВОС.

ПАВЕЛ МАРИНОВ
Директор на РИОС В-Бургас



гр. Бургас, к-с Лазур, ул. „Перушица“ 67, ет.3, п.к.388
Тел: +359 56 813205, Факс:+359 56 813 200
e-mail: riosvbs@unacs.bg, www.riosvbs.com

