



РЕПУБЛИКА БЪЛГАРИЯ

Министерство на околната среда и водите

Регионална инспекция по околната среда и водите - Бургас

РЕШЕНИЕ № БС-123-ПР/ 19.11.2024г.

за преценяване на необходимостта от извършване на оценка на въздействието върху околната среда

На основание чл. 93, ал.1, т.1 във връзка с ал.3 и ал.6 от Закона за опазване на околната среда, чл. 7, ал. 1, чл. 8, ал. 1 от Наредбата за условията и реда за извършване на оценка на въздействието върху околната среда (Наредбата по ОВОС), чл. 31 ал. 4 и ал. 6 от Закона за биологичното разнообразие (ЗБР), чл.2, ал.1, т.1, чл.4, чл.6а, т.2, чл. 40, ал. 4 от Наредбата за условията и реда за извършване на оценка на съвместимостта на планове, програми, проекти и инвестиционни предложения с предмета и целите на опазване на защитените зони (Наредбата по ОС) и представена писмена документация от възложителя по приложение № 2 към чл. 6, от Наредбата за ОВОС и по чл.10, ал.1 и 2 от Наредбата за ОС с вх. № ПД-2199(4) от 10.09.2024г., както и получени становища от Регионална здравна инспекция, гр. Бургас (РЗИ-Бургас) с изх. № 10-250-1/25.09.2024г. и Басейнова дирекция „Черноморски район“ с изх. № 05-10-1635/A1/ от 16.09.2024 г.

РЕШИХ

да не се извършва оценка на въздействието върху околната среда за инвестиционно предложение: „Изграждане на вилна сграда за собствени нужди в поземлен имот с идентификатор 67800.7.621 по КК на град Созопол, Община Созопол“, което **няма вероятност** да окаже значително отрицателно въздействие върху околната среда, природните местообитания, популации и местообитания на видове, предмет на опазване в защитените зони и човешкото здраве

Възложител: **Гергана Георгиева**
Град Бургас, [REDACTED]


Кратко описание на инвестиционното предложение:

С настоящото предложение се предвижда изграждане на вилна сграда за собствени нужди в поземлен имот с идентификатор 67800.7.621 по КК на град Созопол, Община Созопол. Сградата ще е с капацитет за 8 обитатели.

В обхвата на процедираната територия са издадени:

- Заповед № 1400 от 15.12.2004г. на Кмета на община Созопол, с която е одобрен ПУП за имота. С него се оформя и план за улична регулация на улица с о.т. 813-468-469-470-471-472-473 с ширина 6м.

- Становище с изх. № УТ-4014-73-1/17.05.2023г., издадено от Главния архитект на Община Созопол, че по действащия Общ устройствен план на Общината, одобрен със Заповед № РД-02-14-539 от 13.07.2016г. на МРРБ, ПИ 67800.7.621 попада в охранителна зона „Б“ от ЗУЧК и в рекреационна устройствена зона с особена териториялно – устройствена защита – ОВ1(116*), за вилен отдих, с възможна смяна на предназначението за изграждане на вилни



гр. Бургас, к-с Лазур, ул. „Перущица“ 67, ет.3, п.к.388
Тел: +359 56 813205, Факс:+359 56 813 200
e-mail: riosvbs@unacs.bg
www.riosvbs.com



сгради, при параметри на застрояване: плътност на застрояване макс. 20%, кота корниз Н макс. = 7,00 метра, Кинт макс. = 0,8 и минимална площ за озеленяване 50%, като ½ от нея да е отредена за дървесна растителност. Съгласно представената информация в ПИ с идентификатор 67800.6.539 по КК на град Созопол, м. „Буджака“, община Созопол се предвижда да се изгради една вилна сграда.

Инвестиционното предложение попада в обхвата на Приложение № 2 към чл. 93, ал. 1, т. 1 и 2 на ЗООС, т. 10 „Инфраструктурни инвестиционни предложения“, буква „б“ „за урбанизирано развитие, включително строителство на търговски центрове и паркинги“ и подлежи на процедура по преценяване на необходимостта от извършване на ОВОС, поради което същото подлежи на процедура по оценка за съвместимостта му с предмета и целите на опазване на защитените зони по реда на чл. 31, ал. 4, във връзка ал.1 от Закона за биологичното разнообразие и чл. 2, ал. 1, т. 1 от Наредбата за ОС.

Съгласно чл. 93, ал. 3 от ЗООС, компетентен орган за произнасяне с решение е директорът на РИОСВ-Бургас.

Имотът не попада в границите на защитена територия, по смисъла на Закона за защитените територии. Имотът попада в границите на защитена зона от мрежата Натура 2000 – BG0002077 „Бакърлъка“ за опазване на дивите птици, обявена със Заповед № РД-530/26.05.2010г. (обн. ДВ, бр.49/2010г.), Заповед № РД-563/22.07.2014г. за поправка на очевидна фактическа грешка в Заповедта за обявяване (ДВ, бр. 67/2014г.), изм. и доп. със Заповед № РД-723/28.09.2023г. (ДВ, бр.83/ 2023г.) всички на министъра на околната среда и водите. При извършената проверка за допустимост по смисъла на чл.12, ал.2 от Наредбата за ОС се установи, че реализацията на инвестиционното предложение е допустима спрямо режима на защитената зона, определен със заповедите за обявяването и изменението ѝ.

След анализ на представената документация и на основание чл.40, ал.3 от Наредбата за ОС, въз основа на критериите по чл.16 от нея, е направена преценка за вероятната степен на отрицателно въздействие според, която считам че гореописаното инвестиционно предложение няма вероятност да окаже значително отрицателно въздействие върху видовете и техните местообитания, предмет на опазване в защитена зона BG0002077 „Бакърлъка“ за опазване на дивите птици, поради следните:

МОТИВИ:

1. Характеристика на инвестиционни предложения: размер, засегната площ, параметри, мащабност, обем, производителност, обхват; взаимовръзка и кумулиране с други съществуващи и/или одобрени инвестиционни предложения оформление на инвестиционното предложение в неговата цялост; използване на природни ресурси, земните недра, почвите, водите и на биологичното разнообразие; генериране на отпадъци замърсяване и вредно въздействие; риск от големи аварии и/или бедствия, които са свързани с инвестиционното предложение, включително причинени от изменението на климата, в съответствие с научните познания; рисковете за човешкото здраве:

1. ИП се предвижда да се осъществява в скица в ПИ с идентификатор 67800.7.621 по КК на град Созопол, община Созопол. Съгласно скица на поземлен имот, № 15-851212-29.07.2022г., издадена от СГКК – Бургас, от която е видно, че имотът е с площ 788 кв.м, трайно предназначение на територията „урбанизирана“ и НТП „за друг курортно-рекреационен обект“;



гр. Бургас, к-с Лазур, ул. „Перущица“ 67, ет.3, п.к.388
Тел: +359 56 813205, Факс:+359 56 813 200
e-mail: riosvbs@unacs.bg
www.riosvbs.com



2. Водоснабдяването на имота е предвидено да се осъществи чрез връзка към съществуващата инфраструктурна мрежа в района на инвестиционното предложение, след подписване на предварителен договор с лицензиран оператор – „ВиК” ЕАД Бургас.

3. Възложителят предвижда формиращите се отпадъчни води от имота да се включат към съществуващата улична канализация след сключване на договор с ВиК оператор. Община Созопол е титуляр на Разрешително № №23340003/31.08.2011г., последно изменено и продължено с Решение № 54/28.03.2023г., за ползване на воден обект за заустване на отпадъчни води в повърхностни води за експлоатация на обект: канализационна система Созопол – Черноморец - Равадиново.

4. Съгласно получено становище на РЗИ-Бургас с изх. № 10-250-1 от 25.09.2024г.. представената информация съдържа анализи, изводи и мотивирани заключения по отношение на степента на значимост на въздействието и риска за човешкото здраве, с които възложителят е доказал, че не се очаква здравен риск при осъществяване на инвестиционното предложение при спазване на условието, заложено в становището, копие от което се прилага към решението.

5. Съгласно получено становище на Басейнова дирекция „Черноморски район“ с изх. № 05-10-1635/A1/16.09.2024г., инвестиционното предложение е допустимо спрямо Плана за управление на речните басейни 2016-2021 г. и Плана за управление на риска от наводнения 2022-2027г. при спазване на посочените мерки и законови изисквания в цитираното становище.

II. Местоположение на инвестиционното предложение: съществуващо и одобрено земеползване относителното изобилие, достъпност, качество и възстановителна способност на природните богатства (включително почва, земни недра, вода и биологично разнообразие) в района и неговите подпочвени пластове; абсорбиционен капацитет на природната среда, като се вземат предвид: мочурища, крайречни области, речни устия; крайбрежни зони и морска околна среда; планински и горски райони; защитени със закон територии; засегнати елементи от Националната екологична мрежа; територии, свързани с инвестиционното предложение, в които нормите за качество на околната среда са нарушени или се смята, че съществува такава вероятност; гъстонаселени райони; ландшафт и обекти с историческа, културна или археологическа стойност; територии и/или зони и обекти със специфичен санитарен статут или подлежащи на здравна защита:


1. Инвестиционното предложение ще се реализира в ПИ с идентификатор 67800.7.621 по КК на град Созопол, Община Созопол.

2. Имотът не попада в границите на защитена територия, по смисъла на Закона за защитените територии. Най-близо разположената защитена територия ЗМ «Колокита», отстои на около 170м от имота. Имотът попада в границите на защитена зона, определена по реда на Закона за биологичното разнообразие (Натура 2000) - BG0002077 „Бакърлъка” за опазване на дивите птици.

3. След извършена проверка по наличната към момента в РИОСВ-Бургас цифрова информация и модели за разпространение на дюнни природни местообитания по Черноморското крайбрежие, е установено, че в имота **няма пясъчни дюни.**

4. Съгласно получено становище на Басейнова дирекция „Черноморски район“ с изх. № 05-10-1635/A1/16.09.2024г., инвестиционното предложение попада:

- Участък, в който има само малки водни течения и няма обособени повърхностни водни тела по смисъла на Рамковата директива за водите;



гр. Бургас, к-с Лазур, ул. „Перуцица” 67, ет.3, п.к.388
Тел: +359 56 813205, Факс:+359 56 813 200
e-mail: riosvbs@unacs.bg
www.riosvbs.com



- Крайбрежно водно тяло (ВТ) с код BG2BS000C1011 и наименование „от нос Акин до нос Маслен нос“ е определено в лошо екологично и неизвестно химично състояние. ВТ е определено в риск, с обосновано изключение съгласно чл. 156в, т. 1, буква „в“ от Закона за водите (4.4.iii от РДВ). Поставените цели са свързани с: предотвратяване влошаването на екологичното състояние; Опазване, подобряване и възстановяване на водното тяло за постигане на умерено екологично състояние чрез постигане на възможно най - добро състояние по биологични елементи - МЗБ и ФП, и чрез постигане на възможно най-добро състояние по физикохимични елементи - кислородни условия (разтворен O₂); Постигане и запазване на добро химично състояние.

- Подземно водно тяло с код BG2G00000K2035 и наименование „Карстови води в горна креда, Бургаска вулканична зона“ е определено в добро количествено и добро химично състояние. Тялото не е в риск и за него е приложено изключение по чл. 156а, т. 2 от ЗВ. За него е поставена цел, свързана със запазване на добро състояние.

- Територията на ИП попада в зона, в която водите са чувствителни към биогенни елементи: чувствителна зона, съгласно чл. 119а, ал. 1, т. 3 от ЗВ;

- ПИ не попада в зони за защита на водите по чл. 119а, ал. 1, т. 2, 4 и 5 от ЗВ.

- Предвидените дейности попадат в пояс III на СОЗ около минерални водоизточници „Б-20, Б-88“ и минерално находище „Съдиево“, учредена със Заповед №РД-877/25.08.2004 г. на Министъра на околната среда и водите.

- Територията, предмет на ИП, не попада в определен район със значителен потенциален риск от наводнения /РЗПРН/ в обхвата на БДЧР, съгласно ПУРН 2022-2027г.

- ПИ №67800.7.621 не граничи с води и водни обекти, от което не произтичат съответните забрани и ограничения, съгласно ЗВ.

III. Типа и характеристиките на потенциалното въздействие върху околната среда: степента и пространствения обхват на въздействието (като географски район и брой на населението, които е вероятно да бъдат засегнати); естеството на въздействието; трансграничния характер на въздействието; интензивността и комплексността на въздействието, вероятността за въздействие; очакваното настъпване, продължителността, честотата и обратимостта на въздействието; комбинирането с въздействия на други съществуващи и/или одобрени инвестиционни предложения; възможността за ефективно намаляване на въздействията:

1. Имотът е разположен в урбанизираща се местност, в съответствие с предвижданията на ОУП на Общината, поради което считам че реализирането на конкретното инвестиционно предложение няма вероятност да доведе до нарушаване на целостта, структурата, функциите и природозащитните цели на защитената зона.

2. Няма вероятност да бъдат унищожени, увредени или значително фрагментирани местообитания (гнездови, размножителни, хранителни, места за почивка) на видовете птици, предмет на опазване в защитена зона BG0002077 „Бакърлъка“ за опазване на дивите птици.

3. При реализация на инвестиционното предложение не се очаква дълготрайно и значително по степен безпокойство (коренно различно от сега съществуващото), което да доведе до трайно и необратимо прогонване на видовете птици, предмет на опазване в гореописаната защитена зона, както и до изменение в структурата и числеността на популациите им.

4. Не се очаква реализацията на инвестиционното предложение да доведе до кумулативно въздействие със значителен отрицателен ефект върху местообитания и



гр. Бургас, к-с Лазур, ул. „Перушица“ 67, ет.3, п.к.388
Тел: +359 56 813205, Факс: +359 56 813 200
e-mail: riosvbs@unacs.bg
www.riosvbs.com



популации на видове, предмет на опазване в защитена зона BG0002077 "Бакърлъка" за опазване на дивите птици, тъй като същият е разгледан, оценен и е в съответствие с план от по-висока степен (ОУП на Общината).

5. Предвид местоположението на имота - в непосредствена близост до населеното място и до главни улици, инвестиционното предложение няма да окаже значително отрицателно въздействие върху защитените територии и биологичното разнообразие в района, извън видовете предмет на опазване в защитена зона BG0002077 "Бакърлъка" за опазване на дивите птици.

6. Реализацията на инвестиционното предложение не предполага трансгранично въздействие, поради естеството на дейността и местоположението на площадката спрямо границите на Република България.

IV. Обществен интерес към инвестиционното предложение:

1. Съгласно изискванията на чл. 4, ал. 1 и ал. 2 от Наредбата за ОВОС възложителят и компетентният орган РИОСВ-Бургас са обявили инвестиционното предложение.

2. Съгласно изискванията на чл. 95, ал. 1 от Закона за опазване на околната среда компетентният орган е уведомил писмено кмета на Община Созопол, чиято територия е засегната от осъществяването на инвестиционното предложение, а чрез него и засегнатото население.

3. В изпълнение на чл. 6, ал. 9 от Наредбата за ОВОС е осигурен обществен достъп до информацията по Приложение № 2 от Наредбата, както следва:

- от компетентния орган, чрез интернет страницата на РИОСВ-Бургас;
- от Община Созопол, на чиято територия ще се осъществи инвестиционното предложение.

4. С писмо с изх. № ЕО-Сз-1526-1/27.09.2024г. Кметът на Община Созопол уведомява РИОСВ-Бургас, че информацията за преценяване на необходимостта от извършване на ОВОС е оповестена чрез поставяне на съобщение на информационното табло и на интернет страницата на Община Созопол за най-малко 14 дни с цел изразяване на становища от заинтересовани лица, като в резултат не са постъпили жалби, възражения и становища.

5. Към момента на изготвяне на настоящото решение в РИОСВ-Бургас няма постъпили жалби, възражения и становища срещу реализацията на инвестиционното предложение.

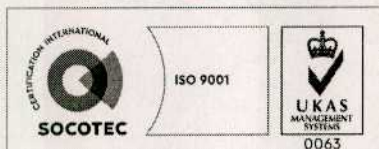
ПРИ СПАЗВАНЕ НА СЛЕДНИТЕ УСЛОВИЯ, МЕРКИ И ОГРАНИЧЕНИЯ:

1. Да се спазва условието, заложено в становище на РЗИ-Бургас с изх. № 10-250-1/25.09.2024г., копие от което се прилага към придружително писмо за предоставяне на настоящото решение.

2. Да се спазват условията, заложи в становище на БДЧР с изх. № 05-10-1635/A1/ от 16.09.2024г., копие от което се прилага към придружително писмо за предоставяне на настоящото решение.

3. Да се изпълни планираното озеленяване, минимум 50%, като половината са дървесни видове. За предвиденото озеленяване да се използват само местни растителни видове и да не се допуска внасяне на инвазивни, нехарактерни за района видове.

4. При поддържане на зелената система, част от задължителното озеленяване на имота, след приключване на строителните дейности, да не се използват химически торове и пестициди.



гр. Бургас, к-с Лазур, ул. „Перушица“ 67, ет.3, п.к.388
Тел: +359 56 813205, Факс:+359 56 813 200
e-mail: riosvbs@unacs.bg
www.riosvbs.com




Настоящото решение се отнася само за конкретно заявеното предложение и в посочения му капацитет, същото не отменя задълженията на възложителя по Закона за опазване на околната среда и други специални закони и подзаконови нормативни актове и не може да служи като основание за отпадане на отговорността съгласно действащата нормативна уредба по околна среда.

При промяна на инвестиционното предложение, на възложителя или на някои от обстоятелствата, при които е било издадено настоящето решение, възложителят/новият възложител трябва да уведоми РИОСВ гр. Бургас своевременно.

Съгласно чл. 93, л. 8 от ЗООС решението губи правно действие, ако в срок 5 години от датата на издаването му не е започнало осъществяване на инвестиционното предложение.

Заинтересованите лица могат да обжалват решението в 14 дневен срок от съобщаването му по реда на чл. 133 от Административнопроцесуалния кодекс чрез Директора на РИОСВ Бургас пред Министъра на ОСВ и/или съответния Административен съд.

ПАВЕЛ МАРИНОВ
Директор на РИОСВ



гр. Бургас, к-с Лазур, ул. „Перушица“ 67, ет.3, п.к.388
Тел: +359 56 813205, Факс: +359 56 813 200
e-mail: riosvbs@unacs.bg
www.riosvbs.com

