



РЕПУБЛИКА БЪЛГАРИЯ

Министерство на околната среда и водите

Регионална инспекция по околната среда и водите - Бургас

Решение № БС-12-ЕО/ 10.03.21г.

За преценяване на необходимостта от извършване на екологична оценка

На основание чл. 85, ал. 4 и ал. 5 от Закона за опазване на околната среда, чл. 14, ал.2 от Наредба за условията и реда за извършване на екологична оценка на планове и програми (НУРИЕОПП), чл. 31, ал.4 от Закона за биологичното разнообразие (ЗБР), чл.37, ал. 3 и ал. 4 от Наредбата за условията и реда за извършване на оценка за съвместимостта на планове, програми, проекти и инвестиционни предложения с предмета и целите на опазване на защитените зони (Наредба за ОС) представена писмена документация, съгласно чл. 8а от (НУРИЕОПП) с вх. № ПД-2742/10.02.2021 г., получено становище от Регионална здравна инспекция - Бургас с изх. № 10-22-1/26.02.2021 г.

РЕШИХ:

да не се извършва екологична оценка на проект за Подробен устройствен план - Парцеларен план за изграждане на елементите на техническата инфраструктура извън границите на урбанизираните територии - за подземно трасе на водопровод с начало от съществуващ водопровод намиращ се в имот №44094.12.1136 по КК на с. Лозенец, община Царево до имот № 10361.2.626 по КК на с. Велика, община Царево“ с възложител: Община Царево при прилагането на който няма вероятност да се окаже значително отрицателно въздействие върху околната среда и човешкото здраве

ВЪЗЛОЖИТЕЛ: ОБЩИНА ЦАРЕВО

УЛ. „ХАН АСПАРУХ“ №36

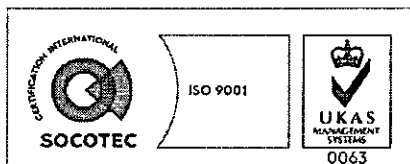
ГР. ЦАРЕВО

Характеристика на плана:

Планът е свързан с изработване на проект за Подробен устройствен план - Парцеларен план за изграждане на елементите на техническата инфраструктура извън границите на урбанизираните територии - за подземно трасе на водопровод с начало от съществуващ водопровод намиращ се в имот №44094.12.1136 по КК на с. Лозенец, община Царево, имот № 10361.4.824, 10361.4.825, 10361.9.23, 10361.2.820 и 10361.2.626 по КК на с. Велика, община Царево. Водопровода ще захранва ПИ с идентификатори 10361.2.620, 10361.2.621, 10361.2.622, 10361.2.624 и 10361.2.625 в местност „Караджигер“ по КК на с. Велика, община Царево.

Трасето на водопровода, предмет на ПУП-ПП, не попада в границите на защитена територия по смисъла на Закона за защитените територии и в защитена зона по смисъла на Закона за биологичното разнообразие (Натура 2000 място). Най-близо е разположена защитена зона BG0000208 “Босна” за опазване на природните местообитания и на дивата флора и фауна, приета с РМС №661/2007г. (ДВ, бр.85/2007г.) на министъра на околната среда и водите.

След извършена проверка по наличната към момента в РИОСВ-Бургас цифрова информация и модели за разпространение на дюнни природни местообитания по



гр. Бургас, к-с Лазур, ул. „Перущица“ 67, ет.3, п.к.388

Тел: +359 56 813205, Факс:+359 56 813 200

e-mail: riosvbs@unacs.bg, www.riosvbs.com



Черноморското крайбрежие, е установено, че трасето не попада в пясъчни дюни.

Проектът на ПУП-ПП за елементите на техническата инфраструктура извън границите на урбанизираните територии, попада в обхвата на позиция 9.1 – „Подробни устройствени планове - Парцеларни планове за елементите на техническата инфраструктура извън границите на урбанизираните територии“ на Приложение №2 от Наредбата за ЕО и реализирането му е свързано с дейности, които определят рамката за бъдещо развитие на инвестиционни предложения по Приложение №2 на Закона за опазване на околната среда (ЗООС).

Съгласно разпоредбата на чл. 2, ал. 2, т. 1 от Наредбата за условията и реда за извършване на екологична оценка на планове и програми (НУРИЕОПП) предложението ПУП-ПП, подлежи на процедура по преценяване необходимостта от извършване на екологична оценка по реда на Наредбата за условията и реда за извършване на ЕО на планове и програми, с компетентен орган по процедурата Директора на РИОСВ-Бургас.

ПУП-ПП подлежи на оценка за съвместимостта му с предмета и целите на опазване на защитена зона по реда на чл.31, ал.4, във връзка с ал. 1 от Закона за биологичното разнообразие и чл. чл.2, ал.1 т.1 от Наредбата за условията и реда за извършване на оценка за съвместимостта на планове, програми, проекти и инвестиционни предложения с предмета и целите за опазване на защитените зони (Наредбата за ОС), като процедурата по ОС се извършва чрез процедура по ЕО.

След преглед на представената документация и на основание чл.37, ал.3 от Наредбата за ОС, въз основа на критериите по чл.16 от нея е направена преценка за вероятната степен на отрицателно въздействие, според която няма вероятност планът да окаже значително отрицателно въздействие върху природни местообитания, видовете и техните местообитания, предмет на опазване в най-близо разположената защитена зона BG0000208 „Босна“ за опазване на природните местообитания и на дивата флора и фауна.

МОТИВИ:

1. Предвидените дейности нямат производствен характер, поради което, при експлоатацията на новоизградената техническа инфраструктура не се създават предпоставки за отрицателни въздействия върху компонентите на околната среда и човешкото здраве.

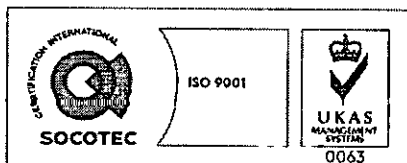
2. За територията, в обхвата на ПУП-ПП, не са установени екологични проблеми, върху които реализирането на плана би оказало допълнително негативно влияние.

3. При реализирането на плана, предвид местоположението на трасето, няма вероятност от нарушаване на целостта, структурата, функциите и природозащитните цели на най-близо разположената защитена зона BG0000208 „Босна“ за опазване на природните местообитания и на дивата флора и фауна, тъй като се намира извън границите и на значително отстояние.

4. Предвид предмета на инвестиционното предложение, заложен в парцеларния план не се очаква значително по степен безпокойство, различно от досега съществуващото, което да доведе до трайно и необратимо прогонване на видовете, предмет на опазване в гореописаната най-близо разположена защитена зона, както и до изменение в структурата и числеността на популациите им.

5. Не се очаква реализацията на инвестиционното предложение, произтичащо от плана, да доведе до кумулативно въздействие със значителен отрицателен ефект върху природни местообитания, местообитания и популации на видове, предмет на опазване в най-близо разположената защитена зона BG0000208 „Босна“ за опазване на природните местообитания и на дивата флора и фауна.

6. Съгласно становище на РЗИ-Бургас с изх. № 10-22-1/26.02.2021 г., от здравно-хигиенна гледна точка не се очаква възникване на здравен риск в следствие реализирането на плана.



гр. Бургас, к-с Лазур, ул. „Перушица“ 67, ет.3, п.к.388
Тел: +359 56 813205, Факс:+359 56 813 200
e-mail: riosvbs@unacs.bg, www.riosvbs.com



7. Прилагането на ПУП-ПП не е свързано с трансгранично въздействие върху околната среда, предвид местоположението на засегнатата територия.

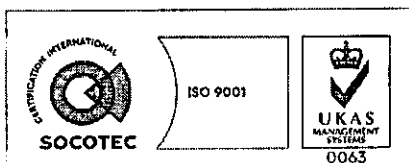
Настоящото решение не отменя задълженията на възложителя за изпълнение на изискванията на Закона за опазване на околната среда и други специални закони и подзаконови нормативни актове и не може да служи като основание за отпадане на отговорността, съгласно действащата нормативна уредба по околна среда.

При промяна на възложителя, на параметрите на плана/програмата, или на някои от обстоятелствата, при които е било издадено настоящето решение, възложителят/новият възложител следва да уведоми РИОСВ-Бургас.

Заинтересованите лица могат да обжалват решението по реда на Административно-процесуалния кодекс чрез Директора на РИОСВ Бургас пред Министъра на ОСВ и Административен съд по реда на чл. 133 от АПК в 14 дневен срок от съобщаването му.

На основание чл.88, ал.4 от ЗООС, решението губи правно действие, ако в срок 5 години от дата на влизането му в сила не е одобрен плана.

ДЕТЕЛИНА ИВАНОВА
ДИРЕКТОР НА РИОСВ-БУРГАС



гр. Бургас, к-с Лазур, ул. „Перушица“ 67, ет.3, п.к.388
Тел: +359 56 813205, Факс: +359 56 813 200
e-mail: riosvbs@unacs.bg, www.riosvbs.com



