



РЕПУБЛИКА БЪЛГАРИЯ

Министерство на околната среда и водите

Регионална инспекция по околната среда и водите - Бургас

РЕШЕНИЕ № БС-115-ПР/ 18.09.2024 г.

за преценяване на необходимостта от извършване на оценка на въздействието върху околната среда

На основание чл. 93, ал.1, т.1 във връзка с ал.3 и ал.6 от Закона за опазване на околната среда, чл. 7, ал. 1, чл. 8, ал. 1 от Наредбата за условията и реда за извършване на оценка на въздействието върху околната среда (Наредбата по ОВОС), чл. 31 ал. 4 и ал. 6 от Закона за биологичното разнообразие (ЗБР), чл.2, ал.1, т.1, чл.4, чл.6а, т.2, чл. 40, ал. 4 от Наредбата за условията и реда за извършване на оценка на съвместимостта на планове, програми, проекти и инвестиционни предложения с предмета и целите на опазване на защитените зони (Наредбата по ОС) и представена писмена документация от възложителя по приложение № 2 към чл. 6, от Наредбата за ОВОС и по чл.10, ал.1 и 2 от Наредбата за ОС с вх. № ПД-490(3) от 15.03.2024г., както и получени становища от Регионална здравна инспекция, гр. Бургас (РЗИ-Бургас) с изх. № 10-94-1/28.03.2024г. и от Басейнова Дирекция „Черноморски район“ с изх. № 05-10-1464/А1/03.04.2024г.

РЕШИХ

да не се извършва оценка на въздействието върху околната среда за инвестиционно предложение /ИП/: „Изграждане на вилни сгради в поземлени имоти с идентификатори 44094.5.1018, 44094.5.1019 и 44094.5.1023 по КК на село Лозенец, община Царево /УПИ II-5134, УПИ III-5134, УПИ VII-5134 по плана на село Лозенец/, което няма вероятност да окаже значително отрицателно въздействие върху околната среда, природните местообитания, популации и местообитания на видове, предмет на опазване в защитените зони и човешкото здраве

Възложители: Мария Димитрова
Павел Димитров
Петя Димитрова

Кратко описание на инвестиционното предложение:

С инвестиционното предложение се предвижда изграждане на три вилни сгради в поземлени имоти с идентификатори 44094.5.1018, 44094.5.1019 и 44094.5.1023 по КК на село Лозенец, община Царево. Ще се изгради по една вилна сграда във всеки имот с капацитет за 4 обитатели и паркиране в границите на ПИ.

Имотите са образувани съгласно Заповед № РД-01-89/2008г., издадена от Кмета на Община Царево, с която се одобрява ПУП-ПРЗ за ПИ № 005134 с площ 7119 кв. м, като от имота се обособяват девет броя УПИ, с отреждане „за вилна зона“, при параметри на застрояване: плътност на застрояване-до 30%, Кинт – до 0.8, Височина – до 7,00м и Озеленяване – мин. 50%.



гр. Бургас, к-с Лазур, ул. „Перушица“ 67, ет.3, п.к.388

Тел: +359 56 813205, Факс:+359 56 813 200

e-mail: riosvbs@unacs.bg

www.riosvbs.com



Инвестиционното предложение попада в обхвата на Приложение № 2 към чл. 93, ал. 1, т. 1 и 2 на ЗООС, т. 10, буква „б“ и подлежи на процедура по преценяване на необходимостта от извършване на ОВОС, поради което същото подлежи на процедура по оценка за съвместимостта му с предмета и целите на опазване на защитените зони по реда на чл. 31, ал. 4, във връзка ал.1 от Закона за биологичното разнообразие и чл. 2, ал. 1, т. 1 от Наредбата за ОС.

Съгласно чл. 93, ал. 3 от ЗООС, компетентен орган за произнасяне с решение е директорът на РИОСВ-Бургас.

Територията, предмет на ИП, не попада в границите на защитени територии, определени по смисъла на Закона за защитените територии и не попада в границите на защитена зона /ЗЗ/ по смисъла на Закона за биологичното разнообразие (Натура 2000 места). Най-близко разположена /на около 0,04 км/ е ЗЗ за опазване на природните местообитания и на дивата флора и фауна с код BG0001001 “Ропотамо”, определена по чл. 6, ал. 1, т. 1 и т. 2 от ЗБР и обявена със Заповед № РД-1042/17.12.2020 г. (обн., ДВ, бр. 19/05.03.2021 г.) на министъра на околната среда и водите, с предложение за увеличаване на площта, разгледано и прието на проведено заседание на 06.07.2021 г. на Националния съвет по биологично разнообразие, изменена /увеличение/ на площта с Решение на Министерски съвет № 564/30.07.2021 г. (обн., ДВ, бр. 64/03.08.2021 г.), изм. и доп. със Заповед № РД-727/28.09.2023 г. (обн., ДВ, бр. 83/03.10.2023 г.) на министъра на околната среда и водите.

ИП попада в обхвата на чл. 2, ал. 1, т. 1 от Наредбата за ОС и подлежи на процедура по оценка за съвместимостта му с предмета и целите на опазване на защитените зони от екологичната мрежа Натура 2000 по реда на чл. 31, ал. 4 във връзка с чл.31, ал. 1 от Закона за биологичното разнообразие /ЗБР/.

След преглед на представената документация и на основание чл. 40, ал. 3 и ал. 4 от Наредбата за ОС, въз основа на критериите по чл. 16 от същата наредба, е направена преценка на вероятната степен на отрицателно въздействие, според която реализацията на ИП няма вероятност да окаже значително отрицателно въздействие върху предмета и целите на опазване в описаната по горе защитена зона, поради следните:

МОТИВИ:

1. Характеристика на инвестиционни предложения: размер, засегната площ, параметри, мащабност, обем, производителност, обхват; взаимовръзка и кумулиране с други съществуващи и/или одобрени инвестиционни предложения оформление на инвестиционното предложение в неговата цялост; използване на природни ресурси, земните недра, почвите, водите и на биологичното разнообразие; генериране на отпадъци замърсяване и вредно въздействие; риск от големи аварии и/или бедствия, които са свързани с инвестиционното предложение, включително причинени от изменението на климата, в съответствие с научните познания; рисковете за човешкото здраве:

1. Инвестиционното предложение предвижда да се осъществява в поземлени имоти с идентификатори 44094.5.1018, 44094.5.1019 и 44094.5.1023 по КК на село Лозенец, община Царево. Имотите са с площи по 734 кв. м, с трайно предназначение на територията: Земеделска.

2. Водовземането ще се осъществи от уличен водопровод чрез изграждане на водопроводни отклонения и ще се изгради площадков водопровод, който ще се изпълни от РЕНД тръби. Предвидени са три отделни отклонения за сградите, на всяко от които ще има водомерен възел за отделно измерване на водопотреблението.

3. Възложителят предвижда отпадъчните води да се отвеждат във водоплътна изгребна яма с прилагане на разпоредбите на чл.87 от ЗУТ, а след изграждане на уличната канализационна мрежа, вилните сгради ще се присъединят към нея.



гр. Бургас, к-с Лазур, ул. „Перуцица“ 67, ет.3, п.к.388
Тел: +359 56 813205, Факс:+359 56 813 200
e-mail: riosvbs@unacs.bg
www.riosvbs.com



4. Съгласно получено становище на Басейнова Дирекция „Черноморски район“ с изх. № 05-10-1464/A1/03.04.2024г., е конкретизирано, че ИП е допустимо спрямо ПУРН 2022-2027г. и ПУРБ 2016-2021г., Закона за водите и подзаконовите нормативни актове, при спазване на предвидените мерки и законови изисквания, посочени в цитираното становище.

5. Съгласно получено становище на РЗИ-Бургас с изх. № 10-94-1/28.03.2024г. в представената информацията съдържа анализи, изводи и мотивирани заключения по отношение на степента на значимост на въздействието и риска за човешкото здраве, с които възложителят е доказал, че не се очаква здравен риск при осъществяване на инвестиционното предложение, при спазване на условието, заложено в цитираното становище.

II. Местоположение на инвестиционното предложение: съществуващо и одобрено земеползване относителното изобилие, достъпност, качество и възстановителна способност на природните богатства (включително почва, земни недра, вода и биологично разнообразие) в района и неговите подпочвени пластове; абсорбиционен капацитет на природната среда, като се вземат предвид: мочурища, крайречни области, речни устия; крайбрежни зони и морска околна среда; планински и горски райони; защитени със закон територии; засегнати елементи от Националната екологична мрежа; територии, свързани с инвестиционното предложение, в които нормите за качество на околната среда са нарушени или се смята, че съществува такава вероятност; гъстонаселени райони; ландшафт и обекти с историческа, културна или археологическа стойност; територии и/или зони и обекти със специфичен санитарен статут или подлежащи на здравна защита:

1. Имотът, предмет на настоящото ИП не попада в границите на защитена територия, по смисъла на Закона за защитените територии и не попада в границите на защитена зона от мрежата Натура 2000. Най-близо разположената ЗТ – ЗМ „Залив Кораг“ е отдалечена на повече от 300м.

2. След извършена проверка по наличната към момента в РИОСВ-Бургас цифрова информация и модели за разпространение на дюнни природни местообитания по Черноморското крайбрежие е установено, че в имотите няма пясъчни дюни.

3. Съгласно получено становище на Басейнова дирекция „Черноморски район“ с изх. № 05-10-1464/A1/03.04.2024г. предвидените дейности, предмет на ИП попадат в обхвата на:

- Неанализиран участък в който има само малки водни течения и няма обособени повърхностни водни тела по смисъла на Рамковата директива за водите.

- Подземно водно тяло „Карстови води и ВК2t сn-st-Бургаска вулканична южно от Бургас“ с код BG2G00000K2035, определено в добро количествено и добро химично състояние. За него са поставени следните цели: запазване на добро състояние.


- Територията попада в зона, в която водите са чувствителни към биогенни елементи: чувствителна зона съгласно чл.119а, ал.1, т.3 от ЗВ.

- ПИ не попадат в зони за защита на водите, съгласно чл.119а, ал.1, т. 2, т. 4 и т. 5 от ЗВ.

- Предвидените дейности не попадат в пояси на СОЗ около водоизточници и съоръжения за питейно-битово водоснабдяване и около водоизточници на минерални води, използвани за лечебни, профилактични, питейни и хигиенни нужди.

- ПИ с идентификатори 44094.5.1018, 44094.5.1019 и 44094.5.1023 не попадат в определен район със значителен потенциален риск от наводнения съгласно ПУРН 2022-2027г.

- ПИ с идентификатори 44094.5.1018, 44094.5.1019 и 44094.5.1023 не граничат с води и водни обекти, от което не произтичат съответните забрани и ограничения съгласно Закона за водите.



гр. Бургас, к-с Лазур, ул. „Перушица“ 67, ет.3, п.к.388

Тел: +359 56 813205, Факс: +359 56 813 200

e-mail: riosvbs@unacs.bg

www.riosvbs.com



III. Типа и характеристиките на потенциалното въздействие върху околната среда: степента и пространствения обхват на въздействието (като географски район и брой на населението, които е вероятно да бъдат засегнати); естеството на въздействието; трансграничния характер на въздействието; интензивността и комплексността на въздействието, вероятността за въздействие; очакваното настъпване, продължителността, честотата и обратимостта на въздействието; комбинирането с въздействия на други съществуващи и/или одобрени инвестиционни предложения; възможността за ефективно намаляване на въздействията:


1. Предвид местоположението /извън Natura 2000 места/, обема /максимална плътност на застрояване-30%/ и характера /изграждане на вилни сгради/ на ИП, не се предполага унищожаване, увреждане, загуба или трансформация на типове природни местообитания и местообитания на видове, предмет на опазване в защитена зона за опазване на природните местообитания и на дивата флора и фауна с код BG0001001 "Ропотамо", тъй като се засяга пряко територия, извън Natura 2000 места, извън обхвата на типове природни местообитания и местообитания на целеви растителни видове, предмет на опазване в най-близко разположената защитена зона. Засяга се незначителна площ от териториалния обхват на някои видове, предмет на опазване в горечитираната най-близко разположена защитена зона /т.2.2.2 от гореописаната заповед за обявяването ѝ/, съгласно специфичната информация по проект на МОСВ «Картиране и определяне на природозащитното състояние на природни местообитания и видове - фаза I» в Единната информационна система за защитени зони от Европейската екологична мрежа Natura 2000, а именно ефективни местообитания на Пъстър смок (*Elaphe sauromates*), оптимални местообитания на *Emys orbicularis* (Обикновена блатна костенурка); потенциално/оптимално местообитания на *Testudo hermanni* (Шипопашата костенурка); потенциални местообитания на *Testudo graeca* (Шипобедрена костенурка) и *Bombina bombina* (Червенокоремна бумка); Ефективни/оптимални местообитания на *Triturus karelinii* (Голям гребенест тритон). Не се очаква загуба на площ от дадено местообитание на видове животни, спрямо площта на местообитанията в защитената зона, в Черноморския биогеографски регион или в мрежата като цяло.

2. Предвид описаните характеристики на ИП няма вероятност от въздействие върху степента на съхранение на засегнати местообитания/видове животни, предмет на опазване в Natura 2000 места, тъй като територията, предмет на ИП, е отдалечена на 0,04 км от най-близката защитена зона, граничи с имот с идентификатор 44094.5.1026 с начин на трайно ползване: За второстепенна улица, поради което няма вероятност от пряко или косвено унищожаване или фрагментиране на местообитанията на видове животни, предмет на опазване в защитената зона, както и безпокойство или прогонване от местообитания на видове животни, увреждане, трансформация или намаляване на площта на местообитания на видове животни, предмет на опазване в зоната.

3. Вероятност от поява на слаби шумови въздействие има само по време на строителството на сградите, но те ще са краткотрайни и временни и в рамките на допустимите норми. По време на строително-монтажните работи е възможно запрашаване на въздуха, което ще е с локален и временен характер.

4. Отчитайки обхвата и характера на предвидените с ИП дейности, реализирането им не предполага вероятност от въздействие върху природозащитните цели на защитената зона.

5. Реализацията на ИП ще е в район с активна урбанизация с присъствие на хора, шум, светлина и др., т.е. няма да има нови по вид и характер въздействия. В близост /в същото землище/ до настоящото ИП има и други съществуващи обекти, заявени, процедурирани, одобрени и реализирани ИП/ППП. Същите са свързани с изграждане на жилищно строителство и не са свързани с дейности, към които ЗЗ е уязвима. В допълнение на гореизложеното ППП/ИП ще се реализират по различно време, предвид което въздействията, свързани с реализацията на ИП



гр. Бургас, к-с Лазур, ул. „Перушица“ 67, ет.3, п.к.388
Тел: +359 56 813205, Факс: +359 56 813 200
e-mail: riosvbs@unacs.bg
www.riosvbs.com



няма вероятност да се кумулират. С оглед гореизложените мотиви и предвид характеристиката, местоположението и капацитета на разглежданото ИП, не се предполага значително кумулиране с ИП/ППП със същия характер.

6. Имотите са земеделска територия, с НТП „нива“, разположени в антропогенно повлиян район с реализирано строителство в съседните терени, поради което не се очаква значително отрицателно въздействие върху консервационно значими местообитания и видове;

IV. Обществен интерес към инвестиционното предложение:

1. Съгласно изискванията на чл. 4, ал. 1 и ал. 2 от Наредбата за ОВОС възложителят и компетентния орган РИОСВ-Бургас са обявили инвестиционното предложение.

2. Съгласно изискванията на чл. 95, ал. 1 от Закона за опазване на околната среда компетентният орган е уведомил писмено кмета на Община Царево, чиято територия е засегната от осъществяването на инвестиционното предложение, а чрез него и засегнатото население.

3. В изпълнение на чл. 6, ал. 9 от Наредбата за ОВОС е осигурен обществен достъп до информацията по Приложение № 2 от Наредбата, както следва:

- от компетентния орган, чрез интернет страницата на РИОСВ-Бургас;
- от Община Царево, на чиято територия ще се осъществи инвестиционното предложение.

4. С писмо с изх. № 32-01-491/12.09.2024г., Кметът на Община Царево уведомяват РИОСВ-Бургас, че информацията за преценяване на необходимостта от извършване на ОВОС е оповестена чрез поставяне на съобщение на информационното табло и на интернет страницата на Община Царево за най-малко 14 дни с цел изразяване на становища от заинтересовани лица, като в резултат не са постъпили жалби, възражения и становища.

5. Към момента на изготвяне на настоящото решение в РИОСВ-Бургас няма постъпили, жалби, възражения и становища срещу реализацията на инвестиционното предложение.

ПРИ СПАЗВАНЕ НА СЛЕДНИТЕ УСЛОВИЯ, МЕРКИ И ОГРАНИЧЕНИЯ:

1. Да се спазва условието, заложено в становище на РЗИ-Бургас с изх. № 10-94-1/28.03.2024г. копие от което се прилага към придружително писмо за предоставяне на настоящото решение.

2. Да се спазват условията, заложен в становище на Басейнова Дирекция „Черноморски район“ с изх. № 05-10-1464/A1/03.04.2024г., копие от което се прилага към придружително писмо за предоставяне на настоящото решение.

3. В частта за озеленяване към проектите и при реализирането на обекта да не се предвиждат и използват инвазивни чужди видове (ИЧВ) растения, включени в актуализирания през 2019 г. Списък на ИЧВ, които засягат Съюза, (създаден и актуализиран с регламенти за изпълнение на Комисията в съответствие с Регламент (ЕС) №1143/2014 на Европейския парламент и на Съвета) и Списъка на десетте ИЧВ растения, които са най-голяма заплаха в България, публикувани на интернет страницата на МОСВ, както и други като Гледичия (*Gleditsia triacantha* L.), Китайски мехурник (*Koeleria paniculata*) и Пауловния (*Paulownia tomentosa*), които са доказали лесно самовъзобновяване и приспособимост в зелените площи.

Настоящото решение се отнася само за конкретно заявеното предложение и в посочения му капацитет, същото не отменя задълженията на възложителя по Закона за опазване на околната среда и други специални закони и подзаконовни нормативни актове и не може да служи като основание за отпадане на отговорността съгласно действащата нормативна уредба по околна среда.



гр. Бургас, к-с Лазур, ул. „Перушица“ 67, ет.3, п.к.388

Тел: +359 56 813205, Факс: +359 56 813 200

e-mail: riosvbs@unacs.bg

www.riosvbs.com




При промяна на инвестиционното предложение, на възложителя или на някои от обстоятелствата, при които е било издадено настоящето решение, възложителят/новият възложител трябва да уведоми РИОСВ гр. Бургас своевременно.

Съгласно чл. 93, л. 8 от ЗООС решението губи правно действие, ако в срок 5 години от датата на издаването му не е започнало осъществяване на инвестиционното предложение.

Заинтересованите лица могат да обжалват решението в 14 дневен срок от съобщаването му по реда на чл. 133 от Административно-процесуалния кодекс чрез Директора на РИОСВ Бургас пред Министъра на ОСВ и/или съответния Административен съд.



ПАВЕЛ МАРИНОВ
Директор на РИОСВ



гр. Бургас, к-с Лазур, ул. „Перушица” 67, ет.3, п.к.388
Тел: +359 56 813205, Факс:+359 56 813 200
e-mail: riosvbs@unacs.bg
www.riosvbs.com

