



РЕШЕНИЕ № БС-105-ПР/ 26.08.2024г.

за преценяване на необходимостта от извършване на оценка на въздействието върху околната среда

На основание чл. 93, ал.1, т.1 във връзка с ал.3 и ал.6 от Закона за опазване на околната среда (ЗООС), чл. 7, ал. 1, чл. 8, ал. 1 от Наредбата за условията и реда за извършване на оценка на въздействието върху околната среда (НУРИОВОС), чл. 31 ал. 4 и ал. 6 от Закона за биологичното разнообразие (ЗБР), чл.2, ал.1, т.1, чл.4, чл.6а, т.2, чл. 40, ал. 4 от Наредбата за условията и реда за извършване на оценка на съвместимостта на планове, програми, проекти и инвестиционни предложения с предмета и целите на опазване на защитените зони (Наредбата за ОС) и представена писмена документация от възложителя по приложение № 2 към чл. 6, от Наредбата за ОВОС и по чл.10, ал.1 и 2 от Наредбата за ОС с вх. № ПД-3543(10) от 16.05.2024 г., допълнителна информация от 24.06.2024г. и от 09.07.2024г., както и получени становища от Регионална здравна инспекция, гр. Бургас (РЗИ-Бургас) с изх. № 10-155-3/23.07.2024 г. и Басейнова дирекция „Черноморски район“ (БДЧР) с изх. № 05-10-1536(А3)/07.07.2024 г.,

РЕШИХ

да се извърши оценка на въздействието върху околната среда за инвестиционно предложение „Изграждане на фотоволтаична електроцентрала с мощност 18 MW в ПИ с идентификатори 57790.4.75, 57790.4.76, 57790.4.77 и 57790.4.78 по КК на село Порой, община Поморие“, което има вероятност да окаже значително отрицателно въздействие върху околната среда, природните местообитания, популации и местообитания на видове, предмет на опазване в защитените зони и човешкото здраве

Възложител: „Ейпейс“ ЕООД

Кратко описание на инвестиционното предложение:

Инвестиционното предложение предвижда изграждане на инсталация за производство на възобновяема енергия, с мощност 18 MW в ПИ с идентификатори 57790.4.75, 57790.4.76, 57790.4.77 и 57790.4.78 по КК на село Порой, община Поморие. Предвижда се Инвестицията включва изграждането на самата фотоволтаична централа и цялата необходима инфраструктура в имотите - ограда, вътрешна инфраструктура, мониторинг и безопасност и други. Инсталацията за производство на възобновяема енергия ще бъде от тип PV - фотоволтаична електроцентрала за производство на електричество от слънчева енергия. Конструкцията на фотоволтаичната система ще се състои от следните ключови елементи и технологии: поликристални модулни панели за трансформация на слънчевата енергия в електричество, монтирани върху фиксирана конструкция - тип стълб. Предвижда се инсталирането на инвертори на прав ток в променлив и прокарване на кабели за свързване на панелите. Не се предвижда изграждането на индустриални, търговски и хотелски сгради. Не се изисква промяна (подобрене) на съществуващите транспортни връзки извън имота. За свързване на централата към електропреносната мрежа ще бъдат изградени подземни кабелни връзки на дълбочина до 1 м, вътре в имота, и



няколко броя електрически подстанции. Може да се наложи заравняване на терена със земни маси от самия имот. Не се предвиждат взривни работи.

За имотите, предмет на настоящото инвестиционно предложение са издадени:

- Решение № БС-3-ОС/28.03.2011г. по оценка на съвместимостта, с което Директорът на РИОСВ-Бургас е съгласувал ИП „Изграждане на складове за съхранение на селскостопанска техника в имот № 004075, землище на село Порой, община Поморие“.

- Заповед № РД-16-288/31.03.2016г., издадена от кмета на Община Поморие, за одобрен ПУП-ПЗ в обхвата на ПИ с идентификатор 57790.4.75 по КК на село Порой, община Поморие, с което имотът се отрежда „за жилищни сгради, складове, общезития за персонал, заведение за обществено хранен и други“ в устройствена зона „Пп“, при запазване на следните градоустройствени показатели: Плътност застр. – до 80%, Кинт – до 2,5, Височина – до 10,00м и Озеленяване – мин. 20%.

- Решение № 2/24.02.2012г. по т. 35 на Комисията по чл. 17, ал. 1, т. 1 от ЗОЗЗ, за промяна предназначението на земеделската земя за неземеделски нужди в обхвата на ПИ с идентификатор 57790.4.75 по КК на село Порой, община Поморие.

- Решение № БС-14-ОС/28.11.2011г. по оценка на съвместимостта, с което Директорът на РИОСВ-Бургас е съгласувал ИП „Изграждане на складове за съхранение на селскостопанска техника в имот № 004076, землище на село Порой, община Поморие“. Решение № БС-14-ОС/28.11.2011г. е загубило правно действие.

- Заповед № РД-16-429/13.05.2016г., издадена от кмета на Община Поморие за ПУП-ПЗ в обхвата на ПИ с идентификатор 57790.4.76 по КК на село Порой, община Поморие, с което имотът се отрежда „за склад за съхранение на селскостопанска техника“ в устройствена зона „Пп“, при запазване на следните градоустройствени показатели: Плътност застр. – до 80%, Кинт – до 2,5, Височина – до 10,00м и Озеленяване – мин. 20%.

- Решение № 5/20.07.2016г. по т. 10 на Комисията по чл. 17, ал. 1, т. 1 от ЗОЗЗ, за промяна предназначението на земеделската земя за неземеделски нужди в обхвата на ПИ с идентификатор 57790.4.75 по КК на село Порой, община Поморие.

- Решение № БС-4-ОС/13.05.2011г. по оценка на съвместимостта, с което Директорът на РИОСВ-Бургас е съгласувал ИП „Изграждане на складове за съхранение на селскостопанска техника в имот № 004077, землище на село Порой, община Поморие“. Решение № БС-4-ОС/13.05.2011г. е изгубило правно действие.

- Решение № БС-10-ОС/22.08.2011г. по оценка на съвместимостта, с което Директорът на РИОСВ-Бургас е съгласувал ИП „Изграждане на складове за съхранение на селскостопанска техника в имот № 004078, землище на село Порой, община Поморие“.

- Заповед № РД-16-1551/26.11.2019г., издадена от кмета на Община Поморие, с което ПИ с идентификатори 57790.4.77 и 57790.4.78 по КК на с. Порой, община Поморие, се отреждат „за фотоволтаична електроцентрали и обслужващи съоръжения“ в устройствена зона „Плт“, при запазване на следните градоустройствени показатели: Плътност застр. – до 80%, Кинт – до 2,5, Височина – до 10,00м и Озеленяване – мин. 20%.

- Решение №3/21.04.2016г. по т. 5 на Комисията по чл. 17, ал. 1, т. 1 от ЗОЗЗ и Решение № 5/20.07.2016г. по т. 7 на Комисията по чл. 17, ал. 1, т. 1 от ЗОЗЗ, ведно с Решение № 6/14.09.2016г. по т. 4 на Комисията по чл. 17, ал. 1, т. 1 от ЗОЗЗ.

- Разрешение за строеж № 50/14.03.2019г., издадено от гл. архитект на Община Поморие за обект: „Ограда с плътна част 0,7м до 2,20 м по вътрешните граници на ПИ 004078, с. Прой, община Поморие“ и Протокол за откриване на строителна площадка и определяне на строителна линия и ниво на строеж от 26.03.2019г.

- Разрешение за строеж № 51/14.03.2019г., издадено от гл. архитект на Община Поморие за обект: „Ограда с плътна част 0,70м до 2,20м по вътрешните граници на имот №х 004077, с. Порой, община Поморие“ и Протокол за откриване на строителна площадка и определяне на строителна линия от 26.03.2019г.



- Съгласно Становище с изх. № ТСУ-2498#1/19.01.2024г., издадено от гл. архитект на Община Поморие, във връзка със цитираните по-горе Заповеди и РС, е констатирано, че:

Решение № 2/24.02.2012г. по т. 35 на Комисията по чл. 17, ал. 1, т. 1 от ЗОЗЗ, за промяна предназначението на земеделската земя за неземеделски нужди в обхвата на ПИ с идентификатор 57790.4.75 по КК на село Порой, община Поморие е загубило правно действие и ПИ с идентификатор 57790.4.75 по КК на село Порой е вид територия „земеделска“.

Решение № 5/20.07.2016г. по т. 10 на Комисията по чл. 17, ал. 1, т. 1 от ЗОЗЗ, за промяна предназначението на земеделската земя за неземеделски нужди в обхвата на ПИ с идентификатор 57790.4.75 по КК на село Порой, община Поморие е загубило правно действие и ПИ с идентификатор 57790.4.75 по КК на село Порой, община Поморие е вид територия „земеделска“.

Решение №3/21.04.2016г. по т. 5 на Комисията по чл. 17, ал. 1, т. 1 от ЗОЗЗ и Решение № 5/20.07.2016г. по т. 7 на Комисията по чл. 17, ал. 1, т. 1 от ЗОЗЗ, ведно с Решение № 6/14.09.2016г. по т. 4 на Комисията по чл. 17, ал. 1, т. 1 от ЗОЗЗ не са загубили правно действие и ПИ с идентификатори 57790.4.77 и 57790.4.78 по КК на село Порой, община Поморие са вид територия „урбанизирана“.

Инвестиционното предложение попада в обхвата на Приложение № 2 към чл. 93, ал. 1, т. 1 и 2 на ЗООС, т. 3 „енергийно стопанство“, буква „а“ „промишлени инсталации за производство на електроенергия, пара и топла вода“ и **подлежи** на процедура по преценяване на необходимостта от извършване на ОВОС, поради което същото подлежи на процедура по оценка за съвместимостта му с предмета и целите на опазване на защитените зони по реда на чл. 31, ал. 4, във връзка ал.1 от ЗБР и чл. 2, ал. 1, т. 1 от Наредбата за ОС. Съгласно чл. 93, ал. 3 от ЗООС, компетентен орган за произнасяне с решение е директорът на РИОСВ-Бургас.


Територията, предмет на инвестиционното предложение, не попада в границите на защитени територии по смисъла на Закона за защитените територии, но попада в обхвата на защитена зона от Екологичната мрежа Натура 2000 – защитена зона BG0002043 „Емине“ за опазване на дивите птици, обявена със Заповед № РД-560/21.08.2009 г. на министъра на околната среда и водите (ДВ, бр. 69/2009 г.), изм. със Заповед №РД-76/28.01.2013 г. (ДВ, бр. 10/2013 г.), и Заповед №РД-721/28.09.2023г. (ДВ, бр.83/03.10.2023г.), всички на Министъра на околната среда и водите.

При извършената проверка за допустимост по смисъла на чл.12 от Наредбата за ОС се установи, че реализацията на инвестиционното предложение е допустима спрямо режима на защитена зона BG0002043 „Емине“ за опазване на дивите птици, определен със заповедта за обявяването ѝ.

На основание чл. 40, ал. 5 от Наредбата за ОС, въз основа на критериите по чл.16 от Наредбата за ОС е направена преценка за вероятната степен на отрицателно въздействие, според която реализацията на ИП предложение **има вероятност** да окаже значително отрицателно въздействие върху природните местообитания, популации и местообитания на видове, включително птици, предмет на опазване в описаната защитена зона, поради следните

МОТИВИ:

1. Характеристика на инвестиционни предложения: размер, засегната площ, параметри, мащабност, обем, производителност, обхват; взаимовръзка и кумулиране с други съществуващи и/или одобрени инвестиционни предложения оформление на инвестиционното предложение в неговата цялост; използване на природни ресурси, земните недра, почвите, водите и на биологичното разнообразие; генериране на отпадъци замърсяване и вредно въздействие; риск от големи аварии и/или бедствия,



които са свързани с инвестиционното предложение, включително причинени от изменението на климата, в съответствие с научните познания; рисковете за човешкото здраве:

1. Инвестиционното предложение, се предвижда да се осъществява в границите на ПИ с идентификатори 57790.4.75, 57790.4.76, 57790.4.77 и 57790.4.78 по КК на село Порой, община Поморие.

Съгласно скица на ПИ № 15-1171371-03.11.2023г., издадена от СГКК-Бургас, ПИ с идентификатор 57790.4.75 по КК на село Порой, община Поморие е с площ 34903 кв. м и с начин на трайно ползване: За друг вид застрояване.

Съгласно скица на ПИ № 15-1171376-03.11.2023г., издадена от СГКК-Бургас, ПИ с идентификатор 57790.4.76 по КК на село Порой, община Поморие е с площ 34903 кв. м и с начин на трайно ползване: За друг вид производствен, складов обект.

Съгласно скица на ПИ № 15-1171386-03.11.2023г., издадена от СГКК-Бургас, ПИ с идентификатор 57790.4.77 по КК на село Порой, община Поморие е с площ 33209 кв. м и с начин на трайно ползване: За електроенергийно производство.

Съгласно скица на ПИ № 15-1171385-03.11.2023г., издадена от СГКК-Бургас, ПИ с идентификатор 57790.4.78 по КК на село Порой, община Поморие е с площ 33208 кв. м и с начин на трайно ползване: За електроенергийно производство.

2. ИП не предвижда водоснабдяване и генериране на отпадъчни води.

3. Съгласно получено становище на РЗИ-Бургас с изх. № 10-155-3/23.07.2024 г., представената документация съдържа информация по отношение степента на значимост на въздействието и риска за човешкото здраве, с които е доказано, че не се очаква здравен риск при осъществяване на инвестиционното предложение, при спазване на определени условия, заложиени в становището.


4. Съгласно получено становище на Басейнова Дирекция „Черноморски район“ с изх. № 05-10-1536/А3/08.07.2024г., с конкретизирано, че ИП е допустимо спрямо ПУРН 2022-2027г. и ПУРБ 2016-2021г., Закона за водите и подзаконовите нормативни актове, при спазване на предвидените мерки и законови изисквания, посочени в цитираното становище.

II. Местоположение на инвестиционното предложение: съществуващо и одобрено земеползване относителното изобилие, достъпност, качество и възстановителна способност на природните богатства (включително почва, земни недра, вода и биологично разнообразие) в района и неговите подпочвени пластове; абсорбционен капацитет на природната среда, като се вземат предвид: мочурища, крайречни области, речни устия; крайбрежни зони и морска околна среда; планински и горски райони; защитени със закон територии; засегнати елементи от Националната екологична мрежа; територии, свързани с инвестиционното предложение, в които нормите за качество на околната среда са нарушени или се смята, че съществува такава вероятност; гъстонаселени райони; ландшафт и обекти с историческа, културна или археологическа стойност; територии и/или зони и обекти със специфичен санитарен статут или подлежащи на здравна защита:

1. Имотите, предмет на настоящото ИП не попада в границите на защитена територия, по смисъла на Закона за защитените територии, но попада в границите на защитена зона от мрежата Натура 2000.

2. Съгласно получено становище на Басейнова дирекция „Черноморски район“ с изх. № 05-10-1536/А3/08.07.2024г. предвидените дейности, предмет на ИП попадат в обхвата на:

• Повърхностно водно „р. Хаджийска - от 3 км след с. Ръжица до яз. „Порой“ с код BG2SE600R015, определено в умерено екологично и неизвестно химично състояние с предвидени цели: Предотвратяване влошаването на екологичното състояние; Опазване,



гр. Бургас, к-с Лазур, ул. „Перушица“ 67, ет.3, п.к.388
Тел: +359 56 813205, Факс: +359 56 813 200
e-mail: riosvbs@unacs.bg, www.riosvbs.com



подобряване и възстановяване на водното тяло за постигане на добро екологично състояние;- постигане и запазване на добро екологично състояние по биологични елементи - МЗБ и МФ.- постигане и запазване на добро екологично състояние по физикохимични елементи - N-NO₂; Постигане и запазване на добро химично състояние.

- Подземно водно тяло „Порови води в кватернера на р. Хаджийска“ с код BG2G000000Q006, определено в добро количествено и добро химично състояние. За него е предвидена цел: запазване на добро състояние.

- Подземно водно тяло „Карстови води в горна креда, Бургаска вулканична зона, северно и западно от Бургас“ с код BG2G000000K2034, определено в добро количествено и лошо химично състояние с поставена цел: постигане на добро състояние. За него е определено изключение по чл. 4.5. от РДВ, чл.156 г. т.2, т.3, от ЗВ.

- ПИ попадат в зона, в която водите са чувствителни към биогенни елементи: чувствителна зона и уязвима зона, съгласно чл.119а, ал.1, т.3 от ЗВ.

- ПИ не попадат в зони за защита на водите, съгласно чл.119а, ал.1, т. 2, т. 4 и т. 5 от ЗВ.

- Предвидените дейности попадат в пояс III на СОЗ около минерален водоизточник Б-20, Б-88 и мин. находище Съдиево, учредена със Заповед на Министъра на околната среда и водите РД 877/25.08.2004г. и в обхвата на проект на пояси II и III на СОЗ около яз. „Порой“, комплексен и значим язовир, съгласно Приложение № 1 към чл. 13, ал. 1, т. 1 от Закона за водите.

- ПИ предмет на ИП, не попадат в обхвата на определен район със значителен потенциален риск от наводнения ПУРН 2022-2027 г.

- ПИ са в близост (най-близко разстояние около 19 m) с ПИ № 57790.4.84 по КККР на с. Порой, с НТП: Язовир-държавна публична собственост (яз. „Порой“), от което произтичат допълнителни забрани и ограничения съгласно ЗВ.


3. Инвестиционното предложение има вероятност да окаже значително отрицателно въздействие върху биологичното разнообразие в района, извън предмета на опазване на ЗЗ „Емине“ т.к. имотите са потенциални и оптимални местообитания на защитени животински видове като видра, добруджански хомяк, обикновена блатна костенурка, пъстър смок, голям гребенест тритон, червенокоремна бумка и др. видове, съгласно справка с публично достъпната информация за “Натура 2000”- <https://natura2000.egov.bg>.

4. Ограждането и застрояването на имотите ще създаде бариерен ефект за естествената миграция на наземни животински видове и обмяна на генетичен фонд.

III. Типа и характеристиките на потенциалното въздействие върху околната среда: степента и пространствения обхват на въздействието (като географски район и брой на населението, които е вероятно да бъдат засегнати); естеството на въздействието; трансграничния характер на въздействието; интензивността и комплексността на въздействието, вероятността за въздействие; очакваното настъпване, продължителността, честотата и обратимостта на въздействието; комбинирането с въздействия на други съществуващи и/или одобрени инвестиционни предложения; възможността за ефективно намаляване на въздействията:

1. Сегашното състояние и вида на територията представлява естествени обитания на птици, включени в Приложение 1 на Директива 79/409/ЕЕС и реализирането на инвестиционното предложение би довело до промяна във видовия състав на птиците, приоритетни за опазване в защитената зона, както и до промяна в структурата и функциите на защитена зона BG0002043 „Емине“ за опазване на дивите птици;

2. Инвестиционното предложение граничи с водно тяло - язовир Порой, който представлява и е със статут на „ОВМ“ /орнитологично важно място за птиците/. Територията е включена в провеждащото се ежегодно среднозимно преброяване в страната, което е с



важна научно-изследователска цел и проследява числеността на птиците промяна в ареала им за страната и Европа. Непосредствената близост на водния обект, който е от консервационна значимост за защитената зона предполага коренна промяна в облика на околната среда и косвено въздействие върху естественото разпространение на вида, промяна в природозащитното състояние- в структурата и числеността на популациите на видовете птици на национално ниво;

3. Изграждането на фотоволтаична електроцентрала с мощност 18 MW в ПИ с идентификатори 57790.4.75, 57790.4.76, 57790.4.77 и 57790.4.78 в земл. на с. Порой, м. „Черницата”, общ. Поморие би довело до унищожаване, увреждане, фрагментиране или влошаване качеството на местообитания (гнездови, размножителни, хранителни, места за почивка при миграция) на видовете диви птици, включени в предмета на опазване в защитена зона BG0002043 „Емине” за опазване на дивите птици;

4. След справка с публично достъпната информация за “Натура 2000”- <https://natura2000.egov.bg>, и на база приетата Заповед №РД-721/28.09.2023г. (ДВ, бр.83/03.10.2023г.) на Министъра на околната среда и водите за присмане на природозащитни цели за защитена зона BG0002043 „Емине” за опазване на дивите птици са описани консервационно значимите местообитания на птиците като язовир Порой е посочен като едно от местата, обитавани от световно застрашените видове птици - *Aythya ferina* (кафявоглава потапница), *Aythya fuligula* (качулата потапница), *Vesperhala clangula* (обикновена звънарка), и др. Природозащитните цели се приемат с цел подобряването на природозащитното състояние и статус на птиците, което включва и добро екологичното състояние на водните тела, представляващи подходящи хранителни местообитания на видовете;

5. Настоящото инвестиционно предложение заема равнината част на защитена зона BG0002043 „Емине” за опазване на дивите птици, в която преобладават селскостопанските земи, с отделни части от естествена растителност и малки влажни зони. Промяната в начина на трайно ползване на имотите ще доведе до нарушаване на целостта и целите на опазване в защитената зона, тъй като с предвидените дейности ще се създават условия и предпоставки за изменение на територии и ключови елементи на околната среда – като открити пространства около водни обекти, определящи структурата и естественото функциониране на местообитанията на видовете, предмет на опазване в засегнатата защитена зона, както и за растителните видове, които я характеризират като ксеротермни тревни съобщества от белизма (*Dichanthium ischaemum*), луковична ливадина (*Poa bulbosa*), храсталаци предимно от драка (*Paliurus spina-christi*), както и вторични гори от дъб (*Quercus spp.*).4. Реализацията на инвестиционното предложение не предполага трансгранично въздействие, поради естеството на дейността и местоположението на имота спрямо границите на Република България.


IV. Обществен интерес към инвестиционното предложение:

1. В изпълнение на чл. 6, ал. 9 от НУРИОВОС е осигурен обществен достъп до информацията по Приложение № 2 от Наредбата, както следва:

- от компетентния орган, чрез интернет страницата на РИОСВ-Бургас;
- от Община Поморие, на чиято територия ще се осъществи инвестиционното предложение.

2. С писмо с изх. 32-01-40/18.01.2023г., Кметът на Община Поморие уведомява РИОСВ-Бургас, че информацията за преценяване на необходимостта от извършване на ОВОС е оповестена чрез поставяне на съобщение на информационното табло и на интернет страницата на Община Поморие за най-малко 14 дни, с цел изразяване на становища от заинтересовани лица/организации, като в резултат не са постъпили становища, възражения, мнения и др. от заинтересовани лица и организации.

3. Към момента на изготвяне на настоящото решение в РИОСВ-Бургас няма



постъпили, жалби, възражения и становища срещу реализацията на инвестиционното предложение.

V. По отношение изискванията на Наредбата за условията и реда за извършване на оценка на въздействието върху околната среда (приета с ПМС № 59/2003г., изм. и доп. ДВ бр. 80/2009 г., изм. и доп. ДВ бр. 29/2010 г., изм. доп. ДВ бр. 3/2011, изм. доп. ДВ бр. 94/2012, изм. и доп. ДВ бр. 12/2016 г., изм. ДВ бр. 55/2017 г., изм. и доп. ДВ бр. 3/2018 г., ДВ бр. 31/2019 г., ДВ бр. 67/2019 г., ДВ бр. 62/2022 г., в сила от 5.08.2022 г.):

За провеждане на процедурата по ОВОС е необходимо да се предприемат следните действия:

- В съответствие с разпоредбите на чл. 95, ал. 2 от ЗООС и чл. 10, ал. 1 от НУРИОВОС е необходимо да се изработи задание за обхвата на ДОВОС, което задание да съдържа информацията, посочена в чл. 10, ал. 3 от НУРИОВОС.

- При изготвяне на заданието, Ваше задължение, съгласно изискванията чл. 9, ал. 1 на НУРИОВОС, е да организирате провеждането на консултации, в т. ч. със специализираните компетентни органи на Министерство на здравеопазването или местните му структури (РЗИ - Бургас), Басейнова дирекция „Черноморски район“ (БДЧР) с център Варна, засегнатата общественост, както и с РИОСВ – Бургас, след което да се изготви справка за извършените консултации, с мотивите за приетите и неприети бележки и препоръки - чл.9, ал.5 от НУРИОВОС.

- Обръщаме Ви внимание, че информацията получена при консултациите се използва при изработване на заданието. На основание чл.10, ал.5 от НУРИОВОС, възложителят задължително провежда консултация по изработеното задание с компетентният орган по околна среда.

В доклада по ОВОС е необходимо:

1. Да се представи информация за всички защитени растителни и животински видове, /включени в Приложение 3 на Закона за биологичното разнообразие/, както и на други застрашени и консервационно значими видове /ако има такива/ в имотите, предмет на ИП и в прилежащите им територии;


2. Да се анализира и оцени въздействието на ИП върху констатираните екологично чувствителни видове и техните местообитания и се направи заключение за характера и степента на въздействието.

3. Да се представи информация за най-близко разположените до територията на плана защитени територии и оцени въздействието върху тях.

4. Да се предложат смекчаващи мерки за предотвратяване, намаляване и възможно най-пълно отстраняване на неблагоприятните въздействия от осъществяването на инвестиционното предложение.

VI. На основание гореизложеното и съгласно чл. 34, ал. 1 от Наредбата за ОС, към доклада за ОВОС, като отделно приложение, трябва да се представи оценка за степента на въздействие на инвестиционното предложение върху защитените зони, като същата ще бъде неразделна част от него.

На основание чл.31, ал.8 от ЗБР и чл.40, ал.5 от Наредбата за ОС, следва да бъде извършена оценка за степента на въздействие на инвестиционното предложение: „Изграждане на фотоволтаична електроцентрала с мощност 18 MW в ПИ с идентификатори 57790.4.75, 57790.4.76, 57790.4.77 и 57790.4.78 в земл. на с. Порой, м. „Черницата“, общ. Поморие“, с възложител: „Ейпейс“ ЕООД върху защитена зона BG0002043 „Емине“ за опазване на дивите птици, обявена със Заповед № РД-560/21.08.2009 г. на министъра на околната среда и водите (ДВ, бр. 69/2009 г.), изм. със Заповед №РД-76/28.01.2013 г. (ДВ, бр. 10/2013 г.), и Заповед №РД-721/28.09.2023г. (ДВ, бр.83/03.10.2023г.), всички на Министъра на околната среда и водите.



Оценката за степента на въздействие на инвестиционното предложение върху гореописаните защитени зони се изготвя под формата на доклад /ДОСВ/ и се представя на компетентния орган по околна среда - РИОСВ - Бургас, като отделно приложение към доклада по ОВОС, съгласно изискванията на чл.34, ал.1 от Наредбата за ОС.

Доклад за оценката за степента на въздействие задължително съдържа частите по чл. 23, ал. 2 от Наредбата за ОС, съобразено с критериите на чл. 22 от същата, като бъдат използвани количествени оценки за очаквани загуби или влошаване на състоянието на местообитанията /по площ/ и видовете /по численост и плътност на популациите/, предмет на опазване в горечитираните защитени зони.

Изисквания към обхвата, обема и съдържанието на оценката за степента на въздействие:

Оценката за степента на въздействие върху на ИП да се извърши съгласно изискванията на раздел IV, чл.23, чл.24 и чл. 34 от Наредбата за ОС, като се обърне внимание на следното:

1. Подробна анотация на инвестиционното предложение;


2. Описание и анализ на характеристиките на други планове, програми и проекти/инвестиционни предложения, съществуващи и/или в процес на разработване или одобряване, които в съчетание с оценяваното инвестиционно предложение могат да окажат неблагоприятно въздействие върху защитените зони. Обхватът на оценката за степента на въздействие да включва актуална информация за характеристиките на други планове, програми и проекти/инвестиционни предложения, съществуващи и/или в процес на разработване или одобряване, спрямо които е извършена оценка на кумулативното въздействие на инвестиционното предложение, като следва да се вземат предвид процедураните в защитени зони други планове, програми и проекти/инвестиционни предложения и на територията на други общини, попадащи в границите на засегнатите защитени зони;

3. Описание на елементите на инвестиционното предложение, които самостоятелно или в комбинация с други планове, програми и проекти/инвестиционни предложения биха могли да окажат значително въздействие върху защитената зона или нейните елементи;

4. Описание на защитена зона BG0002043 „Емине” за опазване на дивите птици, в т.ч. местообитанията, видовете птици и целите на опазването им и тяхното отразяване (отчитане) при изготвянето на инвестиционно предложение;

5. Описание и анализ на степента на въздействие на инвестиционно предложение върху птиците, предмет на опазване в защитена зона BG0002043 „Емине”:

5.1. Съгл. чл. 6, ал. 1, т. 3 от ЗБР: Черногуш гмуркач (*Gavia arctica*), Обикновен буревестник (*Puffinus yelkouan*), Розов пеликан (*Pelecanus onocrotalus*), Къдроглав пеликан (*Pelecanus crispus*), Среден корморан (*Phalacrocorax aristotelis desmarestii*), Малък корморан (*Phalacrocorax pygmeus*), Малък воден бик (*Ixobrychus minutus*), Малка бяла чапла (*Egretta garzetta*), Червена чапла (*Ardea purpurea*), Черен щъркел (*Ciconia nigra*), Бял щъркел (*Ciconia ciconia*), Блестящ ибис (*Plegadis falcinellus*), Лопатарка (*Platalea leucorodia*), Червен ангъч (*Tadorna ferruginea*), Орел рибар (*Pandion haliaetus*), Осояд (*Pernis apivorus*), Черна каня (*Milvus migrans*), Червена каня (*Milvus milvus*), Белоглав лешояд (*Gyps fulvus*), Орел змияр (*Circus gallicus*), Тръстикова блатар (*Circus aeruginosus*), Полски блатар (*Circus cyaneus*), Степен блатар (*Circus macrourus*), Ливаден блатар (*Circus pygargus*), Малък креслив орел (*Aquila pomarina*), Голям креслив орел (*Aquila clanga*), Скален орел (*Aquila chrysaetos*), Малък орел (*Hieraetus pennatus*), Късопръст ястреб (*Accipiter brevipes*), Белоопашат мишелов (*Buteo rufinus*), Царски орел (*Aquila heliaca*), Белошипа ветрушка (*Falco naumanni*), Сокол скитник (*Falco peregrinus*), Ловен сокол (*Falco cherrug*), Сив жерав (*Grus grus*), Ливаден дърлавец (*Crex crex*), Кокилобегач (*Himantopus himantopus*), Турилик (*Burhinus oedipnes*), Кафявокрил огърличник (*Glareola pratincola*), Малък горски водобегач (*Tringa glareola*), Малка черноглава чайка (*Larus melanocephalus*), Малка чайка (*Larus minutus*), Дебелоклюна рибарка (*Gelochelidon nilotica*), Каспийска рибарка (*Sterna caspia*), Гривеста рибарка (*Sterna sandvicensis*), Речна рибарка (*Sterna hirundo*), Белочела рибарка (*Sterna albifrons*), Белобуза



рибарка (*Chlidonias hybridus*), Черна рибарка (*Chlidonias niger*), Бухал (*Bubo bubo*), Козодой (*Caprimulgus europaeus*), Земеродно рибарче (*Alcedo atthis*), Синявица (*Coracias garrulus*), Сив кълвач (*Picus canus*), Черен кълвач (*Dryocopus martius*), Среден пъстър кълвач (*Dendrocopos medius*), Сирийски пъстър кълвач (*Dendrocopos syriacus*), Дебелоклона чучулига (*Melanocorypha calandra*), Късопръста чучулига (*Calandrella brachydactyla*), Горска чучулига (*Lullula arborea*), Полска бърбрия (*Anthus campestris*), Червеногърба сврачка (*Lanius collurio*), Черночела сврачка (*Lanius minor*), Белочела сврачка (*Lanius pubicus*), Черногърбо каменарче (*Oenanthe pleschanka*), Ястребогушо коприварче (*Sylvia nisoria*), Голям маслинов присмехулик (*Hippolais olivetorum*), Полубеловрата мухоловка (*Ficedula semitorquata*), Градинска овесарка (*Emberiza hortulana*), Червеногуша гъска (*Branta ruficollis*), Поен лебед (*Cygnus cygnus*), Голяма бяла чапла (*Egretta alba*), Червеногуш гмуркач (*Gavia stellata*), Белоопашат морски орел (*Haliaeetus albicilla*), Бойник (*Philomachus pugnax*);

5.2. Съгл. чл. 6, ал. 1, т. 4 от ЗБР: Среден морелетник (*Stercorarius parasiticus*), Малък гмурец (*Tachybaptus ruficollis*), Голям гмурец (*Podiceps cristatus*), Червеногуш гмурец (*Podiceps grisegena*), Черногуш гмурец (*Podiceps nigricollis*), Голям корморан (*Phalacrocorax carbo*), Сива чапла (*Ardea cinerea*), Ням лебед (*Cygnus olor*), Голяма белочела гъска (*Anser albifrons*), Бял ангъч (*Tadorna tadorna*), Фиш (*Anas penelope*), Зимно бърне (*Anas crecca*), Зеленоглава патица (*Anas platyrhynchos*), Шилоопашата патица (*Anas acuta*), Лятно бърне (*Anas querquedula*), Червеноклюна потапница (*Netta rufina*), Кафявоглава потапница (*Aythya ferina*), Качулата потапница (*Aythya fuligula*), Планинска потапница (*Aythya marila*), Обикновена гага (*Somateria mollissima*), Звънарка (*Bucephala clangula*), Среден нирец (*Mergus serrator*), Голям нирец (*Mergus merganser*), Малък ястреб (*Accipiter nisus*), Обикновен мишелов (*Buteo buteo*), Северен мишелов (*Buteo lagopus*), Черношипа ветрушка (Керкенез) (*Falco tinnunculus*), Сокол орко (*Falco subbuteo*), Воден дърдавец (*Rallus aquaticus*), Зеленоножка (*Gallinula chloropus*), Лиска (*Fulica atra*), Стридойд (*Haematopus ostralegus*), Речен дъждосвирец (*Charadrius dubius*), Обикновена калугерица (*Vanellus vanellus*), Голям горски водобегач (*Tringa ochropus*), Речна чайка (*Larus ridibundus*), Чайка буревестница (*Larus canus*), Малка черногърба чайка (*Larus fuscus*), Жълтокрака чайка (*Larus cachinnans*), Пчелояд (*Merops apiaster*), Клопач (*Anas clypeata*), Сива патица (*Anas strepera*), Сива гъска (*Anser anser*), Трипръст брегобегач (*Calidris alba*), Тъмногърд брегобегач (*Calidris alpina*), Кривоклюн брегобегач (*Calidris ferruginea*), Малък брегобегач (*Calidris minuta*), Средна бекасица (*Gallinago gallinago*), Черноопашат крайбрежен бекас (*Limosa limosa*), Сребристокпер дъждосвирец (*Pluvialis squatarola*), Голям зеленоног водобегач (*Tringa nebularia*), Малък зеленоног водобегач (*Tringa stagnatilis*), Малък червеноног водобегач (*Tringa totanus*).

а) Да се анализират всички възможни преки и косвени въздействия върху видовете /унищожаване, обезпокояване, изменения на видовия състав, структура, плътност, численост на популациите им/, промени в средообразуващите фактори, определящи функционирането на техните местообитания;

б) описание и анализ на въздействието на инвестиционното предложение върху целостта на защитената зона с оглед на нейната структура, функции и природозащитни цели (загуба на местообитания, фрагментация, обезпокояване на видове, нарушаване на видовия състав, химически, хидроложки и геоложки промени и др.) както по време на реализацията, така и при експлоатацията на инвестиционното предложение;

в) Да се анализира въздействието на инвестиционното предложение върху целостта от защитени зони в мрежата „Натура 2000“ и корелацията между тях - степента на идентифицираните въздействия върху засегнатите видове птици и техните местообитания, да се оценят възможните промени, предвид факта, че птиците са динамичен компонент на околната среда, чувствителни към антропогенен натиск и преомоделирана на терена; да се прецени структурата и/или функцията на защитените зони в близост - оценка на въздействията върху целостта и природозащитните цели на засегнатите зони.

6. Да бъдат предложени конкретни, изпълними и възприети от възложителя за смекчаващи/компенсиращи мерки, предвидени за предотвратяване, намаляване и възможно отстраняване на неблагоприятните въздействия от осъществяване на инвестиционното предложение върху защитената зона и определяне на степента им на въздействие върху предмета на опазване на защитената зона в резултат на прилагането на предложените смекчаващи мерки;

7. Разглеждане на алтернативни решения и оценка на тяхното въздействие върху защитената зона, включително нулева алтернатива;

8. Да се представи картен материал с местоположението на всички елементи на инвестиционното предложение спрямо засегнатата гореописана защитена зона и спрямо елементите, попадащи в обхвата на въздействие /типове природни местообитания и местообитания на видове, вкл. видове птици, предмет на опазване в тях/;

9. Да се представят хидроложка и екологична оценка за състоянието на повърхностните води в района - да се оцени и прогнозира екологичната обстановка на водния обект – яз. Порой и участъка от руслото на р.Хадийска, вливащ се в яз. Порой. Да се представи ново проучване на яз. Порой предвид новите обстоятелства че язовира ще се ползва за питейно-битово водоснабдяване, които не са отчетени в приложените към документацията хидроложки данни. За целта следва да се изготви доклад за хидрогеолошко в който да се определи и проучи:

9.1. Дали ще има промяна, свързана с отводняване, пресушаване или промяна на водния режим на водните бекти в близост – яз. Порой и р. Хадийска;

9.2. За определените в доклада за хидрогеоложкото проучване състояние на водоизточниците, да се опишат хидрогеоложки параметри, хидрогеоложки условия, гранични условия, локалните експлоатационни ресурси на водоизточника, средногодишния експлоатационен дебит, максимално допустимо понижение;

9.3. Да се определи състоянието на водоизточниците - яз. Порой и р. Хадийска преди и след реализирането на инвестиционното предложение;

10. Заключение за вида и степента на отрицателно въздействие съобразно критериите по чл. 22;

11. наличие на обстоятелства по чл. 33 ЗБР, включително доказателства за това и предложение за конкретни компенсиращи мерки по чл. 34 ЗБР - когато заключението по т. 9 е, че предметът на опазване на съответната защитена зона ще бъде значително увреден от реализирането на и експлоатацията на инвестиционното предложение и не е налице друго алтернативно решение;

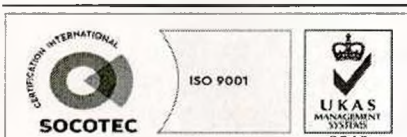
12. Да се представи информация за използваните методи на изследване, включително времетраене и период на полеви проучвания, методи за прогноза и оценка на въздействието, източници на информация, трудности при събиране на необходимата информация;

13. Документите по чл. 9, ал. 2 и 3 от Наредбата за ОС се прилагат към ДОСВ..

Възложителят и експертите, изготвящи доклада, могат да провеждат консултации с дирекциите на националните паркове, басейновите дирекции, с Изпълнителната агенция по околна среда, както и с други централни и регионални органи и техните специализирани структури, с научни или академични институции/организации, резултатите от които се прилагат към Доклад за оценката за степента на въздействие.

На интернет страницата <https://www.natuta2000.moew.government.bg/> е публикувана актуална информация за предмета и целите на опазване на защитените зони, попълнени стандартни форми с данни и оценки, картен материал и координатен регистър - документация по чл.8, ал.1 от ЗБР, като по този начин се предоставя а възложителя, съгласно изискванията на чл.39, ал.6, т.4 от Наредбата за ОС и която следва да бъде използвана от експертите , изготвящи ДОСВ.

На интернет страницата си [https:// natura2000.eea.europa.eu/](https://natura2000.eea.europa.eu/) Европейската комисия е



публикува за обществен достъп интерактивно приложение за «Натура 2000», което съдържа информация за мрежата на територията на ЕС, включително и РБългария.

Доклад за оценката за степента на въздействие трябва да бъде възложен от възложителя на колектив от експерти с опит в областта на опазване на местообитанията и/или видовете, вкл. птици като един от тях е с образование по някоя от специалностите в професионално направление "биологически науки" - орнитология. Експертите трябва да отговорят на изисквания на чл.9, ал.1 от Наредбата за ОС.

Възложителят следва да предостави на РИОСВ-Бургас доклада по чл.23, ал.2 от Наредбата за ОС с всички приложения към него в един екземпляр на хартиен и в един екземпляр на електронен носител, съгласно изискванията на чл.24, ал.1 от същата Наредба за извършване оценка на неговото качество.

Настоящото решение се отнася само за конкретното заявено предложение и в посочения му капацитет.

Решението може да бъде обжалвано по реда на Административно – процесуалния кодекс пред Министъра на околната среда и водите или пред съответния Административен съд в четиринадесет дневен срок от предоставянето му.

На основание чл. 2а, ал. 5, т. 3 от НУРИОВОС, започналата процедура по ОВОС за горепосоченото инвестиционно предложение се прекратява, когато повече от 12 месеца не е внесено за консултация задание за обхват на ОВОС по чл. 10, ал. 5, в т.ч. след постановено решение да се извърши ОВОС.

11 11

ПАВЕЛ МАРИНС
Директор на РИОС

