



РЕПУБЛИКА БЪЛГАРИЯ

Министерство на околната среда и водите

Регионална инспекция по околната среда и водите - Бургас

РЕШЕНИЕ № БС-104-ПР/ 26.08.2024г.

за преценяване на необходимостта от извършване на оценка на въздействието върху околната среда

На основание чл. 93, ал.1, т.1 във връзка с ал.3 и ал.6 от Закона за опазване на околната среда, чл. 7, ал. 1, чл. 8, ал. 1 от Наредбата за условията и реда за извършване на оценка на въздействието върху околната среда (Наредбата по ОВОС), чл. 31 ал. 4 и ал. 6 от Закона за биологичното разнообразие (ЗБР), чл.2, ал.1, т.1, чл.4, чл.6а, т.2, чл. 40, ал. 4 от Наредбата за условията и реда за извършване на оценка на съвместимостта на планове, програми, проекти и инвестиционни предложения с предмета и целите на опазване на защитените зони (Наредбата по ОС) и представена писмена документация от възложителя по приложение № 2 към чл. 6, от Наредбата за ОВОС и по чл.10, ал.1 и 2 от Наредбата за ОС с вх. № ПД-1777(3) от 22.07.2024г., както и получени становища от Регионална здравна инспекция, гр. Бургас (РЗИ-Бургас) с изх. № 10-212-1/01.08.2024г. и от Басейнова Дирекция „Черноморски район“ с изх. № 05-10-1607/A1/31.07.2024г.

РЕШИХ


да не се извършва оценка на въздействието върху околната среда за инвестиционно предложение /ИП/: „Изграждане на четири жилищни сгради в ПИ с идентификатор 61056.56.42 по КК на село Равда, община Несебър“, което няма вероятност да окаже значително отрицателно въздействие върху околната среда, природните местообитания, популации и местообитания на видове, предмет на опазване в защитените зони и човешкото здраве

Възложител: „Чардаклиев“ ООД

Кратко описание на инвестиционното предложение:

С настоящото инвестиционно предложение, се предвижда изграждане на четири жилищни сгради (ваканционни сгради за сезонно ползване) в ПИ с идентификатор 61056.56.42 по КК на село Равда, община Несебър. Сградите ще се изпълнят по монолитен способ, със стоманобетонова конструкция и скатен покрив. Общ капацитет на сградите за около 16 обитатели.

В обхвата на процедуриания имот е издадена Заповед № 529/06.07.2007 г. от кмета на Община Несебър за одобрен ПУП-ПЗ на имот № 056042 по плана на с. Равда, местност „Хендек тарла“ на площ 3995 m², с отреждане за устройствена зона „Жм“ и установяване на новопредвидена застрейка с височина — до 10.00 м, Кинт — до 1.2, Плътност — до 30% и Озеленяване — мин. 50%.



гр. Бургас, к-с Лазур, ул. „Перушица“ 67, ет.3, п.к.388

Тел: +359 56 813205, Факс: +359 56 813 200

e-mail: riosvbs@unacs.bg

www.riosvbs.com



С Решение № 8/02-03.08.2007г. на Комисията по чл. 17, ал. 1, т. 1 от ЗОЗЗ, е променено предназначението на 3995 кв. м земеделска земя в землището на село Равда, община Несебъл-ПИ № 056042, за изграждане на обект: „Жилищни сгради“.

Инвестиционното предложение попада в обхвата на Приложение № 2 към чл. 93, ал. 1, т. 1 и 2 на ЗООС, т. 10, буква „б“ и подлежи на процедура по преценяване на необходимостта от извършване на ОВОС, поради което същото подлежи на процедура по оценка за съвместимостта му с предмета и целите на опазване на защитените зони по реда на чл. 31, ал. 4, във връзка ал.1 от Закона за биологичното разнообразие и чл. 2, ал. 1, т. 1 от Наредбата за ОС.

Съгласно чл. 93, ал. 3 от ЗООС, компетентен орган за произнасяне с решение е директорът на РИОСВ-Бургас.


Имотът не попада в границите на защитена територия по смисъла на Закона за защитените територии и че след извършена проверка по наличната към момента в РИОСВ-Бургас цифрова информация и модели за разпространение на пясъчни дюни по Черноморското крайбрежие е установено, че имотът не попада в пясъчни дюни. Процедираният имот не попада и в границите на защитена зона, по смисъла на Закона за биологичното разнообразие (Натура 2000 място). Най-близо разположените защитени зони (на 0,34 км) са: BG0000574 „Ахелой-Равда-Несебър“ за опазване на природните местообитания и на дивата флора и фауна, обявена със Заповед № РД-400/12.06.2016г. (ДВ, бр.58/2016г.), изм. и доп. със Заповед № РД-720/28.09.2023г. (ДВ, бр.83/2023г.) и двете на министъра на околната среда и водите и BG0002043 „Емине“ за опазване на дивите птици, обявена със Заповед № РД-560/21.08.2009г. (обн. ДВ, бр.69/2009г.), изм. и доп. със Заповед № РД-76/28.01.2013г. (ДВ, бр.10/05.02.2013г.), изм. и доп. със Заповед № РД-721/28.09.2023г. (ДВ, бр.83/2023г.) всички на министъра на околната среда и водите.

Инвестиционното предложение, като предмет на оценка на въздействието върху околната среда (ОВОС), попада под разпоредбите на чл.2, ал.1, т.1 от Наредбата за условията и реда за извършване на оценка за съвместимостта на планове, програми, проекти и инвестиционни предложения с предмета и целите на опазване на защитените зони (обн., ДВ. бр. 73 от 2007г., посл. изм. и доп. ДВ. бр. 94 от 2012 г.), наричана по-нататък „Наредбата за ОС“, поради което за него следва да бъде извършена оценка за съвместимостта му с предмета и целите на опазване на защитените зони по реда на Глава трета от същата.

След анализ на представената документация и на основание чл.40, ал.3 от Наредбата за ОС, въз основа на критериите по чл.16 от нея, е направена преценка за вероятната степен на отрицателно въздействие според, която считам че реализацията на гореописаното инвестиционно предложение няма вероятност да окаже значително отрицателно въздействие върху природни местообитания, видове и техните местообитания, предмет на опазване в най-близо разположените защитени зони: BG0000574 „Ахелой-Равда-Несебър“ за опазване на природните местообитания и на дивата флора и фауна и BG0002043 „Емине“ за опазване на дивите птици, поради следните:

МОТИВИ:

1. Характеристика на инвестиционни предложения: размер, засегната площ, параметри, мащабност, обем, производителност, обхват; взаимовръзка и кумулиране с други съществуващи и/или одобрени инвестиционни предложения оформление на инвестиционното предложение в неговата цялост; използване на природни ресурси, земните недра, почвите, водите и на биологичното разнообразие; генериране на отпадъци замърсяване и вредно въздействие; риск от големи аварии и/или бедствия, които са свързани с инвестиционното предложение, включително причинени от изменението на климата, в съответствие с научните познания; рисковете за човешкото здраве:



гр. Бургас, к-с Лазур, ул. „Перушица“ 67, ет.3, п.к.388
Тел: +359 56 813205, Факс:+359 56 813 200
e-mail: riosvbs@unacs.bg
www.riosvbs.com



1. Инвестиционното предложение предвижда да се осъществява в ПИ с идентификатор 61056.56.42 по КК на село Равда, община Несебър. Видно от приложено копие на Скица на поземлен имот № 15-572165-05.06.2024г., издадена от СГКК – Бургас имотът е с площ 3995 кв. м, с начин на трайно ползване: Незастроен имот за жилищни нужди.

2. Възложителят е посочил, че не се предвижда водовземане от подземни води за задоволяване на нуждите от вода. Предвижда се изграждане на водопроводно отклонение за имота за свързване със съществуващата водопроводна мрежа на с. Равда, община Несебър, с цел осигуряване на вода за битово-питейни нужди.

3. В района на ИП има изградена канализационна система, с осигурено отвеждане и пречистване на отпадъчните води в действаща ПСОВ. Отпадъчните битово-фекални води, формирани от обитателите на четирите сгради, с количество 5,8 m³/ден., ще се заустват чрез връзка към съществуващата улична канализационна мрежа на с. Равда. Въвеждането на обекта в експлоатация ще се извърши след осигурено отвеждане на отпадъчните битово-фекални води от сградите, за пречистване в ПСОВ „Равда-Слънчев бряг-Несебър“. Ще се сключи писмен договор между потребителя и експлоатационното дружество в съответствие с разпоредбите на чл. 125 от Закона за водите.

Община Несебър е титуляр на Разрешително №23340008/11.04.2014 г., издадено от БДЧР за ползване на повърхностен воден обект – Черно море за заустване на отпадъчни води, изменено с Решение №11/03.11.2017 г., продължено и изменено с Решение №61/30.04.2019 г. за обект: канализационна система на Равда - Слънчев бряг – Несебър.

4. Електроснабдяването ще се осъществи от електроразпределителната мрежа на „ЕР Юг“ ЕАД, изградена в района на инвестиционното предложение.

5. Съгласно получено становище на РЗИ-Бургас с изх. № 10-212-1/01.08.2024г. в представената информацията съдържа анализи, изводи и мотивирани заключения по отношение на степента на значимост на въздействието и риска за човешкото здраве, с които възложителят е доказал, че не се очаква здравен риск при осъществяване на инвестиционното предложение, при спазване на условието, заложено в цитираното становище.

6. Съгласно получено становище на Басейнова Дирекция „Черноморски район“ с изх. № 05-10-1607/A1/31.07.2024г., е конкретизирано, че ИП е допустимо спрямо ПУРН 2022-2027г. и ПУРБ 2016-2021г., Закона за водите и подзаконовите нормативни актове, при спазване на предвидените мерки, законови изисквания и условия, посочени в цитираното становище.

II. Местоположение на инвестиционното предложение: съществуващо и одобрено земеползване относителното изобилие, достъпност, качество и възстановителна способност на природните богатства (включително почва, земни недра, вода и биологично разнообразие) в района и неговите подпочвени пластове; абсорбиционен капацитет на природната среда, като се вземат предвид: мочурища, крайречни области, речни устия; крайбрежни зони и морска околна среда; планински и горски райони; защитени със закон територии; засегнати елементи от Националната екологична мрежа; територии, свързани с инвестиционното предложение, в които нормите за качество на околната среда са нарушени или се смята, че съществува такава вероятност; гъстонаселени райони; ландшафт и обекти с историческа, културна или археологическа стойност; територии и/или зони и обекти със специфичен санитарен статут или подлежащи на здравна защита:

1. Предвидените дейности ще се извършват в границите на ПИ с идентификатор 61056.56.42 по КК на село Равда, община Несебър. Имотът не попада в границите на защитена територия, по смисъла на Закона за защитените територии и не попада в границите на защитена зона от



гр. Бургас, к-с Лазур, ул. „Перушица“ 67, ет.3, п.к.388

Тел: +359 56 813205, Факс: +359 56 813 200

e-mail: riosvbs@unacs.bg

www.riosvbs.com



мрежата Natura 2000. Най-близо разположената природна забележителност „Пясъчни дюни“ 5 бр., гр. Несебър“, отстои на над 1700 м.


2. След извършена проверка по наличната към момента в РИОСВ-Бургас цифрова информация и модели за разпространение на дюнни природни местообитания по Черноморското крайбрежие, е установено, че в имота няма пясъчни дюни.

3. Съгласно получено становище на Басейнова дирекция „Черноморски район“ с изх. № 05-10-1607/A1/31.07.2024г. предвидените дейности, предмет на ИП попадат в обхвата на:

- Повърхностно водно тяло – неанализиран участък, в което няма обособени водни течения по смисъла на Рамкова директива за водите;
- Подземно водно тяло „Порови води в кватернера на р. Хаджийска“ с код BG2G000000Q006, определено в добро количествено и химично състояние. За тялото са поставени следните цели свързани със: Запазване на добро количествено и химично състояние.
- Подземно водно тяло „Порови води в кватернера на р. Хаджийска“ с код BG2G000000N020, определено в добро количествено и химично състояние. За тялото са поставени следните цели свързани със: Запазване на добро количествено и химично състояние.
- Подземно водно тяло „Пукнатинни води в K2t sp-st-Бургаска вулканична северно и западно от Бургас“ с код BG2G000000K2034, определено в добро количествено и лошо химично състояние по показател NO₃ и Fe. Тялото е определено в риск по химично състояние с приложено изключение от постигане на добро състояние на основание чл. 156г, т. 2 и т. 3 от Закона за водите (чл. 4.5. от РДВ). Поставени цели: предотвратяване влошаването на химичното състояние по показателите NO₃, намаляване под ПС, обръщане на посоката на възходящата тенденция; опазване, подобряване и възстановяване на водното тяло за постигане на добро химично състояние; Запазване на добро количествено състояние; опазване на добро състояние в зоните за защита на водите около водоизточници за питейно-битово водоснабдяване чрез спазване на забраните и ограниченията в Наредба 3/16.10.2000 г. за СОЗ.
- ИП попада в зони, в които водите са чувствителни към биогенни елементи: чувствителна зона, съгласно чл.119а, ал.1, т.3 от Закона за водите;
- ИП не попада в зони съгласно чл. 119а, ал. 1, т. 2, т. 4 и т. 5 от Закона за водите.
- Предвидените дейности попадат в пояс II на СОЗ около минерален водоизточник „Б-20, Б-88 и минерално находище Съдиево, учредена със Заповед №РД-877/25.08.2004 г. на Министъра на околната среда и водите.
- Територията на ИП не попада в обхвата на определен район със значителен потенциален риск от наводнения съгласно ПУРН 2022-2027 г.
- ПИ с идентификатор 61056.56.42 по ККР на село Равда, общ. Несебър, област Бургас не граничи с води и водни обекти, от което не произтичат съответните забрани и ограничения, съгласно Закона за водите.

III. Типа и характеристиките на потенциалното въздействие върху околната среда: степента и пространствения обхват на въздействието (като географски район и брой на населението, които е вероятно да бъдат засегнати); естеството на въздействието; трансграничния характер на въздействието; интензивността и комплексността на въздействието, вероятността за въздействие; очакваното настъпване, продължителността, честотата и обратимостта на въздействието; комбинирането с въздействия на други съществуващи и/или одобрени инвестиционни предложения; възможността за ефективно намаляване на въздействията:

1. Предвижда се обектите да се изградят на терен, в който не се засягат приоритетни за охрана хабитати в България, включени в Приложение № 1 към чл.6, ал.1, т.1 от Закона за



гр. Бургас, к-с Лазур, ул. „Перуцица“ 67, ет.3, п.к.388
Тел: +359 56 813205, Факс:+359 56 813 200
e-mail: riosvbs@unacs.bg
www.riosvbs.com



биологичното разнообразие, поради което няма вероятност реализацията на инвестиционното предложение да доведе до унищожаване, увреждане или фрагментиране на природни местообитания, предмет на опазване в най-близко разположената защитена зона с код BG0000574 „Ахелой-Равда-Несебър” за опазване на природните местообитания и на дивата флора и фауна.

2. Предвид местоположението на процедирания терен няма вероятност да бъдат унищожени, увредени или значително фрагментирани местообитания на видовете птици, предмет на опазване в защитена зона BG0002043 „Емине” за опазване на дивите птици.

3. Предвид местоположението на имота (извън границите на защитени зони и в близост до реализирани обекти – жилищни сгради), при осъществяване на настоящото инвестиционно предложение не се очаква дълготрайно и значително по степен безпокойство (различно от досега съществуващото), което да доведе до трайно и необратимо прогонване на видовете, предмет на опазване в гореописаните най-близко разположени защитени зони, както и до изменение в структурата и числеността на популациите им.

4. Реализацията на инвестиционното предложение няма да доведе до кумулативно въздействие със значителен отрицателен ефект върху популации на видове, предмет на опазване в най-близко разположените защитени зони: BG0000574 „Ахелой-Равда-Несебър” за опазване на природните местообитания и на дивата флора и фауна и BG0002043 „Емине” за опазване на дивите птици.

5. Не се очаква използване на природни ресурси, както и генериране на емисии и отпадъци във вид и количества, които да окажат значително отрицателно въздействие върху предмета на опазване в най-близко разположените защитени зони: BG0000574 „Ахелой-Равда-Несебър” за опазване на природните местообитания и на дивата флора и фауна и BG0002043 „Емине” за опазване на дивите птици.

6. При реализацията на така заявеното инвестиционно предложение не може да се очаква значително отрицателно въздействие върху обекта на опазване в най-близко разположената природна забележителност „Пясъчни дюни 5 бр., гр. Несебър“.

Не се очаква значително отрицателно въздействие върху биологичното разнообразие в района, извън видовете и местообитанията предмет на опазване в най-близко разположените защитени зони с код BG0002043 „Емине” за опазване на дивите птици и BG0000574 „Ахелой-Равда-Несебър” за опазване на природните местообитания и на дивата флора и фауна

IV. Обществен интерес към инвестиционното предложение:


1. Съгласно изискванията на чл. 4, ал. 1 и ал. 2 от Наредбата за ОВОС възложителят и компетентния орган РИОСВ-Бургас са обявили инвестиционното предложение.

2. Съгласно изискванията на чл. 95, ал. 1 от Закона за опазване на околната среда компетентният орган е уведомил писмено кмета на Община Несебър, чиято територия е засегната от осъществяването на инвестиционното предложение, а чрез него и засегнатото население.

3. В изпълнение на чл. 6, ал. 9 от Наредбата за ОВОС е осигурен обществен достъп до информацията по Приложение № 2 от Наредбата, както следва:

- от компетентния орган, чрез интернет страницата на РИОСВ-Бургас;
- от Община Несебър, на чиято територия ще се осъществи инвестиционното предложение.

4. С писмо с изх. № Н2-УТ-4495-001/29.07.2024г., Кметът на Община Несебър уведомяват РИОСВ-Бургас, че информацията за преценяване на необходимостта от извършване на ОВОС е оповестена чрез поставяне на съобщение на информационното табло и на интернет страницата



гр. Бургас, к-с Лазур, ул. „Перуцица” 67, ет.3, п.к.388

Тел: +359 56 813205, Факс:+359 56 813 200

e-mail: riosvbs@unacs.bg

www.riosvbs.com



на Община Несебър за най-малко 14 дни с цел изразяване на становища от заинтересовани лица, като в резултат не са постъпили жалби, възражения и становища.

5. Към момента на изготвяне на настоящото решение в РИОСВ-Бургас няма постъпили, жалби, възражения и становища срещу реализацията на инвестиционното предложение.

ПРИ СПАЗВАНЕ НА СЛЕДНИТЕ УСЛОВИЯ, МЕРКИ И ОГРАНИЧЕНИЯ:

1. Да се спазва условието, заложено в становище на РЗИ-Бургас с изх. № 10-212-1/01.08.2024г. копие от което се прилага към придружително писмо за предоставяне на настоящото решение.

2. Да се спазват условията, заложи в становище на Басейнова Дирекция „Черноморски район“ с изх. № 05-10-1607/A1/31.07.2024г., копие от което се прилага към придружително писмо за предоставяне на настоящото решение.

Настоящото решение се отнася само за конкретно заявеното предложение и в посочения му капацитет, същото не отменя задълженията на възложителя по Закона за опазване на околната среда и други специални закони и подзаконови нормативни актове и не може да служи като основание за отпадане на отговорността съгласно действащата нормативна уредба по околна среда.


При промяна на инвестиционното предложение, на възложителя или на някои от обстоятелствата, при които е било издадено настоящето решение, възложителят/новият възложител трябва да уведоми РИОСВ гр. Бургас своевременно.

Съгласно чл. 93, л. 8 от ЗООС решението губи правно действие, ако в срок 5 години от датата на издаването му не е започнало осъществяване на инвестиционното предложение.

Заинтересованите лица могат да обжалват решението в 14 дневен срок от съобщаването му по реда на чл. 133 от Административно-процесуалния кодекс чрез Директора на РИОСВ Бургас пред Министъра на ОСВ и/или съответния Административен съд.



ПАВЕЛ МАРИНОВ
Директор на РИОСВ-Бургас



гр. Бургас, к-с Лазур, ул. „Перушица“ 67, ет.3, п.к.388
Тел: +359 56 813205, Факс:+359 56 813 200
e-mail: riosvbs@unacs.bg
www.riosvbs.com

