



РЕПУБЛИКА БЪЛГАРИЯ

Министерство на околната среда и водите

Регионална инспекция по околната среда и водите - Бургас

РЕШЕНИЕ № БС-62-ПР/ 10.07.2018г

за преценяване на необходимостта от извършване на оценка на въздействието върху околната среда


На основание чл. 81, ал.1, т. 2, чл.93, ал.1, т.1, ал. 3 и ал. 5 от Закона за опазване на околната среда, чл. 7, ал. 1, чл. 8, ал.1 от Наредбата за условията и реда за извършване на оценка на въздействието върху околната среда /НУРИОВОС/, чл. 31 ал. 4 и ал.6 от Закона за биологичното разнообразие; чл. 2 ал. 1, т.1, чл.4, чл. 6а, т. 2, чл. 40, ал. 4 от Наредба за условията и реда за извършване на оценка за съвместимостта на планове, програми и инвестиционни предложения с предмета и целите на опазване на защитените зони /Наредбата за ОС/, представената писмена документация по Приложение № 2 към чл. 6 от НУРИОВОС и представената писмена документация по чл.10 от Наредбата за ОС с вх. № ПД-307 от 30.03.2018 г. , както и получени становища от Регионална здравна инспекция – Бургас (РЗИ-Бургас) с изх. № 25-01-42/17.04.2018 г., на Басейнова Дирекция „Източнобеломорски район“-Пловдив с изх. № ПУ-01-96 от 01.03.2018г.

РЕШИХ

да не се извършва оценка на въздействието върху околната среда за инвестиционно предложение: „Изграждане на система за капково напояване на лозови насаждения с обща площ 720,000 дка в масиви 40, 50 и 60, землище на с. Огнен, общ. Карнобат в ПИ №№ 040020, 040022, 040023, 040024, 040029, 040051, 040056, 040057, 040058, 040062, 040021, 040027, 040052, 040053, 040067, 040068, 040069, 050009, 050010, 050013, 050015, 050016, 040063, 050018, 050019, 050020, 050034, 050036, 050038, 050042, 050045, 050041, 050047, 060001, 060002, 060012, 060013, 040019, 060024, 060026, 060003, 060014, 060022, 060004, 060016, 060029, 060030, 060023, 060034, 060035, 060036, 060038, 060040, 060008, 060042, 060043, 060045, 060047, 060048, 060044, 040072, 060066, 050037, 060017, 050024, 050033, 060067, 060068, 060069, 060070, 050046, 050043, 050044, 060071, 040033, 060073, 060075, 060076, 040017, 040018, 040025, 040026, 040028, 040031, 050005, 050006, 050008, 050011, 050012, 050023, 050028, 050030, 050031, 060018, 060019, 060020, 060021, 060025, 060032, 060049, 060077, 040040, 050014, 060078, 060027, 060072, 060079, 060050, 050029, 040030, 050025, 060028, 060015, 060005, 060031, 040073, 060009, 040038, 060011, водоземане от язовир, образуващ ПИ № 000092 и ситуиране на резервоар за вода в землище на с. Огнен, общ. Карнобат, област Бургас“ с възложител: „Миню Стайков-Комерс“ ЕТ, което **няма вероятност** да окаже значително отрицателно въздействие върху околната среда, природните местообитания, популации и местообитания на видове, предмет на опазване в защитените зони и човешкото здраве

Възложител: „Миню Стайков-Комерс“ ЕТ
гр. София, бул. „Джеймс Баучер“ № 77, ет. 2

Кратко описание на инвестиционното предложение:



гр. Бургас, к-с Лазур, ул. „Перушица“ 67, ет. 3, п.к. 388

Тел: +359 56 813205, Факс: +359 56 813 200
e-mail: riosvbs@unacs.bg www.riosvbs.com



Инвестиционното предложение (ИП) предвижда изграждане на система за капково напояване на лозови насаждения с площ 720,000 дка в масиви 40, 50 и 60 в землището на с. Огнен, общ. Карнобат и водоземане от язовир, образуващ ПИ № 000092 в землището на с. Огнен, общ. Карнобат, област Бургас.

Нужните количества вода за новопредвидената поливна система се предвижда да бъдат осигурени от водоизточник - язовир с площ 74,402 дка, образуващ имот № 000092 по КВС на с. Огнен, общ. Карнобат. Водоземането се предвижда да се реализира с моторна помпа, напорен водопровод и резервоар.

Предвиждат се изкопни дейности на територията на лозовите масиви за полагане на тръбопроводи и маркучи за капково напояване на лозовите насаждения, както и надземно полагане на съоръжения за изграждане на цялостна система за напояване.

За реализацията на ИП не се предвижда изграждане на нова и промяна на съществуващата пътна инфраструктура за достъп до имота. Комуникационно-транспортният достъп до имотите ще се осъществява по съществуващи общински пътища.

Съгласно становнище на БД „Източнобеломорски район“ - Варна с изх. № ПУ-01-96/01.03.2018г., предвидените с инвестиционното предложение дейности са допустими спрямо ПУРБ и ПУРН, при спазване на условията, заложи в настоящото решение.

Инвестиционното предложение **попада в обхвата на т.1, буква „в“** от Приложение № 2 към чл. 93, ал. 1, т.1 от ЗООС и **подлежи** на процедура по преценяване на необходимостта от извършване на ОВОС, отразена в настоящото решение.

Имотите, предмет на ИП, не попадат в границите на защитени територии по смисъла на Закона за защитените територии, както и в защитени зони по смисъла на Закона за биологичното разнообразие (Натура 2000 места). Най-близо е разположена защитена зона BG0000196 „Река Мочурица“ за опазване на природните местообитания и на дивата флора и фауна, приета с Решение на МС №122/2007г. (ДВ, бр. 21/09.03.2007г.), изм. с Решение на МС 811/16.11.2010 г. (ДВ, бр. 96/2010г.).

На основание чл.40, ал.3 от Наредбата за ОС и въз основа на критериите по чл.16 от нея, е направена преценка на вероятната степен на отрицателно въздействие върху защитените зони, съгласно която инвестиционното предложение, **няма вероятност** да окаже значително отрицателно въздействие върху природни местообитания, популации и местообитания на видове предмет на опазване в защитената зона.


МОТИВИ:

1. Характеристики на предлаганото строителство, дейности и технологии: обем, производителност, мащабност, взаимовръзка и кумулиране с други предложения, ползване на природни ресурси, генерирани отпадъци, замърсяване и дискомфорт на околната среда, както и риск от инциденти:

1. Инвестиционното предложение е свързано с водоземане от съществуващ язовир – ПИ № 000092 в землището на с. Огнен, общ. Карнобат и изграждане на поливна система за капково напояване на създадени насаждения - лозя с площ 720,000 дка в масиви 40, 50 и 60 в землище на с. Огнен, общ. Карнобат.

2. Изграждането на системата за капково напояване ще осигури равномерно напояване на насажденията, с нисък разход на вода.

3. Провеждането на поливната вода от язовира до лозовите масиви се предвижда да се осъществява чрез използване на система от тръби, с различен диаметър-подземно полагане. Изграждането на системата за капково напояване е свързано с извършване на изкопни работи по трасето на тръбопроводите.



гр. Бургас, к-с Лазур, ул. „Перущица“ 67, ет. 3, п.к. 388

Тел: +359 56 813205, Факс: +359 56 813 200
e-mail: riosvbs@unacs.bg www.riosvbs.com



4. Комуникационно-транспортният достъп до обекта ще се осъществи от съществуващи общински пътища. Не се предвижда изграждане на нова или промяна на съществуващата пътна инфраструктура.

5. При реализацията и експлоатацията на ИП не се предвижда изграждане на нови водоземни съоръжения и водоземане от подземни води.

6. Осъществяването на инвестиционното предложение не предвижда извършването на дейности и изграждането на съоръжения, които могат да доведат до инциденти, застрашаващи околната среда.

7. Не се предвиждат дейности, свързани с генериране на емисии и отпадъци във вид и количества, които да окажат значително отрицателно въздействие върху околната среда и човешкото здраве. От дейността не се очаква формиране на отпадъчни води.

II. Местоположение, в това число чувствителност на средата, съществуващото ползване на земята, относителното наличие на подходящи територии, качеството и регенеративната способност на природните ресурси в района:

1. Предложението за изграждане на система за капково напояване ще се осъществи на площ 720 дка в масиви 40, 50 и 60 - ПИ №№ 040020, 040022, 040023, 040024, 040029, 040051, 040056, 040057, 040058, 040062, 040021, 040027, 040052, 040053, 040067, 040068, 040069, 050009, 050010, 050013, 050015, 050016, 040063, 050018, 050019, 050020, 050034, 050036, 050038, 050042, 050045, 050041, 050047, 060001, 060002, 060012, 060013, 040019, 060024, 060026, 060003, 060014, 060022, 060004, 060016, 060029, 060030, 060023, 060034, 060035, 060036, 060038, 060040, 060008, 060042, 060043, 060045, 060047, 060048, 060044, 040072, 060066, 050037, 060017, 050024, 050033, 060067, 060068, 060069, 060070, 050046, 050043, 050044, 060071, 040033, 060073, 060075, 060076, 040017, 040018, 040025, 040026, 040028, 040031, 050005, 050006, 050008, 050011, 050012, 050023, 050028, 050030, 050031, 060018, 060019, 060020, 060021, 060025, 060032, 060049, 060077, 040040, 050014, 060078, 060027, 060072, 060079, 060050, 050029, 040030, 050025, 060028, 060015, 060005, 060031, 040073, 060009, 040038, 060011, землище на с. Огнен, общ. Карнобат, с НТП-нива. Предвиденото водоземане ще се осъществява от съществуващ язовир – ПИ № 000092 по КВС на с. Огнен, общ. Карнобат.

2. По отношение на ПУРБ за Източнореломорски район (ИБР) 2016-2021 г., предвидените дейности попадат в обхвата на:


- Повърхностно водно тяло с код BG3TU600R068- «река Мочурица от с. Мокрен до р. Сигмен», определено като силномодифицирано в умерен екологичен потенциал и неизвестно химично състояние. Целта за опазване на околната среда за конкретното водно тяло (съгласно разпоредбите на Глава X, Раздел III на ЗВ), е постигане на добро състояние по Макрозообентос, фитобентос, БПК, NO₂, NO₃, NH₄, Нобщ, PO₄, Р общ до 2027г. и опазване на доброто химично състояние и предотвратяване влошаването му и постигане целите за зоните за защита на водите.

- Подземно водно тяло с код BG3G00000K2031 – „Пукнатинни води-Сливенско-Сунгурларска зона“, определено в добро химично състояние и добро количествено състояние, с поставени цели: опазване на доброто химично състояние и предотвратяване влошаването.

3. По отношение на ПУРН на ИБР 2016-2021 г. за инвестиционното предложение не са предвидени мерки в ПУРН на ИБР, тъй като имотът не попада в определените райони със значителен потенциален риск от наводнения в ИБР.

- В подземното водно тяло има определени зони за защита на водите по чл. 119а, ал. 1, т. 1, т. 3а от Закона за водите. Площта на имота попада в уязвима зона за защита на водите, включена в раздел 31 т. 3.3.1 от ПУРБ на ИБР. ИП не попада и не граничи пряко с пояси на СОЗ.

4. По отношение на Закона за водите: За ИП няма предвидени забрани и ограничения. Водоземането от повърхностни води подлежи на разрешителен режим.



гр. Бургас, к-с Лазур, ул. „Перушица“ 67, ет. 3, п.к. 388

Тел: +359 56 813205, Факс: +359 56 813 200
e-mail: riosvbs@unacs.bg www.riosvbs.com



III. Способност за асимилация на екосистемата в естествената околна среда:

1. Предвид, че площта за изграждане на системата за капково напояване и язовирът не попадат в границите на защитени зони от екологичната мрежа Natura 2000 и съобразно ползването на земята за земеделски нужди, не се очакват преки и косвени негативни въздействия върху структурата, функциите и природозащитните цели на най-близко разположената защитена зона BG0000196 „Река Мочурица” за опазване на природните местообитания и на дивата флора и фауна.

2. Естеството на предложението не предполага увреждане на природни местообитания, включени в предмета на опазване на защитената зона BG0000196 „Река Мочурица”.

3. С реализиране на предложението няма вероятност от увреждане на местообитания на видове, идентифицирани в рамките на защитената зона и включени в предмета ѝ на опазване, както и фрагментацията на биокоридори от значение за видовете.

4. Не се очаква реализацията на инвестиционното предложение да доведе до кумулативно въздействие с отрицателен ефект върху природните местообитания и местообитанията на видовете, опазвани в най-близко разположената защитена зона, в резултат на реализиране на настоящото предложение, спрямо одобрени до момента инвестиционни предложения/планове, програми, проекти

IV. Характеристики на потенциалните въздействия – териториален обхват, засегнато население, включително трансгранични въздействия, същност, големина, комплексност, вероятност, продължителност, честота и обратимост:

1. Съгласно становище на РЗИ – Бургас с изх. № 25-01-42/17.04.2018г. от здравно-хигиенна гледна точка не се очаква възникване на здравен риск в следствие реализацията на инвестиционното предложение, при спазване на определени условия, заложи в настоящото решение.

2. В резултат от реализирането на инвестиционното предложение не се очаква негативно въздействие върху водите и водните екосистеми, при спазване на посочените мерки и условията, заложи в настоящото решение

3. При реализацията на инвестиционното предложение не се очаква неблагоприятно въздействие върху компонентите на околната среда и върху човешкото здраве.


4. Реализацията на инвестиционното предложение не предполага трансгранично въздействие, поради естеството на дейността и местоположението на площадката спрямо границите на Република България.

V. Обществен интерес към предложението за строителство, дейности или технологии:

Съгласно писмо от Община Карнобат, изх. № 32-00-63 от 03.07.2018г., е осигурен обществен достъп до информацията за преценяване на необходимостта от извършване на ОВОС по приложение №2 към чл.6 от НУРИОВОС. В 14-дневния нормативно определен срок не са постъпили мнения, възражения или становища относно реализацията на инвестиционното предложение от заинтересовани лица/организации.

ПРИ СПАЗВАНЕ НА СЛЕДНИТЕ УСЛОВИЯ, МЕРКИ И ОГРАНИЧЕНИЯ:

1. Водата, използвана за напояване да отговаря по микробиологични показатели на изискванията на Приложение № 1, т. Г, във връзка с чл. 14 от Наредба №18 от 27 Май 2009г. за



гр. Бургас, к-с Лазур, ул. „Перушица” 67, ет. 3, п.к. 388

Тел: +359 56 813205, Факс: +359 56 813 200
e-mail: riosvbs@unacs.bg www.riosvbs.com



качеството на водите за напояване на земеделските култури (Обн. ДВ бр. 43 от 9 юни 2009 г./, съгласно становище на РЗИ-Бургас с изх. № 25-01-42/17.04.2018г.

2. Водата от резервоара да не се използва за питейно-битови цели, съгласно становище на РЗИ-Бургас с изх. № 25-01-42/17.04.2018г.

3. Да се спазват изискванията на Наредба № 18/27.05.2009г. за качеството на водите за напояване на земеделски култури, чрез провеждане на собствен мониторинг на водите, използвани за поливни нужди, с цел създаването на възможност за анализи, оценка и прогнози за състоянието на водите за напояване, съгласно становище на БДИБР с изх. № ПУ-01-96/01.03.2018г.

4. Да се спазват изискванията на Наредба 2/13.09.2007г. за опазване на водите от замърсяване с нитрати от земеделски източници и прилагането на националните стандарти за поддържане на земята в добро земеделско и екологично състояние, съгласно становище на БДИБР с изх. № ПУ-01-96/01.03.2018г.

5. Да не се допуска замърсяване на повърхностните и подземни води от дейността по реализиране и експлоатация на ИП, съгласно становище на БДИБР с изх. № ПУ-01-96/01.03.2018г.

6. Водовземането от повърхностен воден обект-язовир, подлежи на Разрешителен режим, съгласно становище на БДИБР с изх. № ПУ-01-96/01.03.2018г.


Настоящото решение за инвестиционното предложение не отменя задълженията на възложителя по Закона за опазване на околната среда и други специални закони и подзаконовни нормативни актове и не може да служи като основание за отпадане на отговорността съгласно действащата нормативна уредба.

При промяна на инвестиционното предложение, на възложителя или на някои от обстоятелствата, при които е било издадено настоящото решение, възложителят/новият възложител трябва да уведоми РИОСВ-Бургас, до 14 дни от настъпването им.

Решението за преценяване на необходимостта от извършване на оценка на въздействието върху околната среда губи правно действие, ако в срок 5 години от датата на издаването му не е започнало осъществяването на инвестиционното предложение.

Заинтересованите лица могат да обжалват решението по реда на Административно – процесуалния кодекс чрез Директора на РИОСВ-Бургас пред Министъра на околната среда и водите и Административен съд - Бургас в 14- дневен срок от съобщаването му.

ИНЖ. ТОНКА АТАНАСОВА
ДИРЕКТОР НА РИОСВ-БУРГАС



гр. Бургас, к-с Лазур, ул. „Перушица“ 67, ет. 3, п.к. 388

Тел: +359 56 813205, Факс: +359 56 813 200
e-mail: riosvbs@unacs.bg www.riosvbs.com

