



РЕПУБЛИКА БЪЛГАРИЯ

Министерство на околната среда и водите

Регионална инспекция по околната среда и водите - Бургас

ИЗХ. № ПД-3336 (1)
ГР. БУРГАС 16. 11. 2023

ДО
ОБЩИНА БУРГАС
ГР. БУРГАС, УЛ. „АЛЕКСАНДРОВСКА“ № 26

На Ваш изх. № 32-00-1295/09.11.2023г.

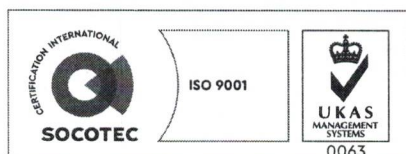
Относно: Инвестиционно предложение „Реконструкция на ул. „Одрин“ от кръстовище „Трапезица“ до бул. „Проф. Яким Якимов“ (път III-9008 „I-9 (Бургас) – кв. Долно Езерово“, от км 0+000 до км 2+400) с изграждане на второ пътно платно I – ви и II – ри етап – промяна по чл. 154, ал. 5 от ЗУТ“, с възложител: Община Бургас

Във връзка с внесената от Вас документация с вх. № ПД-3336/2023г. в РИОСВ-Бургас за цитираното инвестиционно предложение, която приемам като уведомление по чл.10, ал.1 от Наредбата за условията и реда за извършване на оценка за съвместимостта на планове, програми, проекти и инвестиционни предложения с предмета и целите на опазване на защитените зони, наричана за краткост Наредбата за ОС и на основание чл.6а, т.2 от същата, Ви уведомявам следното:

Инвестиционно предложение „Реконструкция на ул. „Одрин“ от кръстовище „Трапезица“ до бул. „Проф. Яким Якимов“ (път III-9008 „I-9 (Бургас) – кв. Долно Езерово“, от км 0+000 до км 2+400) с изграждане на второ пътно платно I – ви и II – ри етап – промяна по чл. 154, ал. 5 от ЗУТ“ попада в обхвата на чл.2, ал.2 от Наредбата за ОС.

Директорът на РИОСВ- Бургас е издал писмо с изх. № ПД-1602(1)/21.07.2016 г. за ИП „Реконструкция на ул. „Одрин“ от кръстовище „Трапезица“ до бул. „Проф. Яким Якимов“ (път III-9008 „I-9 (Бургас) – кв. Долно Езерово“, от км 0+000 до км 2+400) с изграждане на второ пътно платно“ с възложител: Община Бургас, с което е определил, дейностите свързани с реализацията на инвестиционното предложение не попадат в позициите на Приложения № 1 и 2, съответно към чл. 92 и чл. 93 от Закона за опазване на околната среда и не подлежат на регламентираните с Глава шеста от Закона процедури по преценяване на необходимостта от извършване на екологична оценка и/или оценка на въздействието върху околната среда, задължителна екологична оценка и/или оценка на въздействието върху околната среда и че не е необходимо провеждане на процедури по реда на Глава втора от Наредбата за ОС.

С новопостъпилата информация възложителят уведомява, че по време на строителството на обекта е настъпила промяна в одобреното проектно предложение, която се състои в следното:



гр. Бургас, к-с Лазур, ул. „Перушица“ 67, ет.3, п.к.388

Тел: +359 56 813205, Факс: +359 56 813 200

e-mail: riosvbs@unacs.bg

www.riosvbs.com



1. Отпадане на дъждовен канализационен клон 4, поради изграждане на отливен канал $\phi 1000$ в трасето му, включването на дъждовните шахти и уличните оттоци ще се извърши във вече изградения канализационен клон;

2. Дигане на нивото на клон 5 и отпадане на участъка от РШ 22 до РШ 32, поради невъзможността да се осигури покритие на тръбите, в план мястото на трасето се запазва.

3. В зелените площи на разделителните ивици ще бъде монтирана поливна система, което налага доставяне на вода от промишлен провод до км 1+720. Новопроектираният водопровод ПЕВП 315 ще се удължи с 640 м от т. 47 до т. 79. По трасето на новия водопровод се предвижда един противопожарен кран, с роля на висок отток, в най-ниската точка на водопровода, където не може да се осигури гравитачно оттичане на участъка.

За поливна система на тревните площи на ул. „Одрин“ ще бъдат изградени четири водомерни отклонения с водомерни шахти:

- ВШ 1 се захранва от отклонение ПЕВП 110, от чугунения водопровод за битово-питейни води отклонение ПЕВП 90 с дължина 1 м, преди ВШ се монтира СК DN80 с охранителна гарнитура;

- ВШ 2 се захранва от отклонение ПЕВП 110, от новопроектирания водопровод за промишлени води отклонение ПЕВП 90 с дължина 11,20 м, преди ВШ се монтира СК DN80 с охранителна гарнитура;

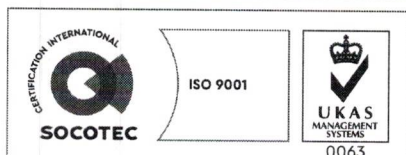
- ВШ 3 се захранва от отклонение ПЕВП 110, от новопроектирания водопровод за промишлени води отклонение ПЕВП 90 с дължина 9,50 м, преди ВШ се монтира ТСК 1 с охранителна гарнитура;

- ВШ 4 се захранва от отклонение ПЕВП 110, от новопроектирания водопровод за промишлени води отклонение ПЕВП 90 с дължина 6,60 м, преди ВШ се монтира СК DN80 с охранителна гарнитура;

Предвидени са необходимия брой дъждоприемни шахти с капацитет $15 \text{ dm}^3/\text{s}$ – 33 броя. В този участък ще се изгради дъждовен канализационен колектор клон 5, от PPR тръби OD ID 800, който се зауства в ревизионна шахта на Бф100, след изхода на съществуващ дюкер.

Посочените по-горе дейности, свързани с реализация на инвестиционното предложение не попадат в позициите на Приложения № 1 и 2, съответно към чл. 92 и чл. 93 от Закона за опазване на околната среда (ЗООС) и не подлежат на регламентирания с Глава шеста от Закона процедури по преценяване на необходимостта от извършване на екологична оценка и/или оценка на въздействието върху околната среда, задължителна екологична оценка и/или оценка на въздействието върху околната среда.

Разглежданият терен не попада в границите на защитени територии по смисъла на Закона за защитените територии и не попада в границите на защитени зони по смисъла на Закона за биологично разнообразие (Натура 2000). Най-близо е разположена защитена зона BG0000273 “Бургаско езеро” за опазване на дивите птици, обявена със Заповед №РД-769/28.10.2008г. (ДВ, бр. 102/2008г.), изменена и допълнена със Заповед № РД-307/31.03.2021г. за опазване на дивите птици и за опазване на природните местообитания и на дивата флора и фауна (ДВ, бр. 48/08.06.2021г.), изм. и



гр. Бургас, к-с Лазур, ул. „Перущица“ 67, ет.3, п.к.388
Тел: +359 56 813205, Факс: +359 56 813 200
e-mail: riosvbs@unacs.bg
www.riosvbs.com



доп. със Заповед № РД-714/28.09.2023г. (ДВ, бр.83/2023г.) всички на министъра на околната среда и водите.

Предвид гореизложеното, отчитайки местоположението на терена (извън границите на защитена зона) и характера на инвестиционното предложение, считам че при реализацията му няма вероятност от отрицателно въздействие върху посочената по – горе близкостояща защитена зона. В тази връзка на основание чл.2, ал.2 от Наредбата за ОС Ви уведомявам, че преценката на компетентния орган е, че **не е необходимо провеждане на процедура по реда на Глава втора от Наредбата за ОС.**

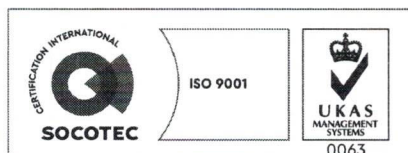
След извършена проверка по наличната към момента в РИОСВ-Бургас цифрова информация и модели за разпространение на дюнни природни местообитания по Черноморското крайбрежие е установено, **че трасето, предмет на реконструкция не засяга площ с характеристика на пясъчни дюни.** Настоящото становище по отношение на пясъчните дюни, предвид Заповед № РД-299/29.03.2013г. на министъра на околната среда и водите, следва да се счита и като становище по смисъла на §25, ал.3 на Закона за устройството на Черноморското крайбрежие.

Настоящото писмо се отнася само за заявените параметри на инвестиционното предложение и не отменя необходимостта от получаване на съгласувания или разрешителни, предвидени в други закони и подзаконовни нормативни актове.

При всички случаи на промяна в параметрите на инвестиционното предложение или на някои от обстоятелствата, при които е издадено настоящото писмо възложителят е длъжен да уведоми незабавно РИОСВ-Бургас за промените.

ПАВЕЛ МАРИНОВ

Директор на РИОСВ-Бургас



гр. Бургас, к-с Лазур, ул. „Перушица” 67, ет.3, п.к.388
Тел: +359 56 813205, Факс: +359 56 813 200
e-mail: riosvbs@unacs.bg
www.riosvbs.com



