



РЕПУБЛИКА БЪЛГАРИЯ

Министерство на околната среда и водите

Регионална инспекция по околната среда и водите - Бургас

ИЗХ. № ПД-3284 (4)

ГР. БУРГАС 09. 11. 2023

ДО

Г-Н ИВАН АЛЕКСИЕВ

КМЕТ НА ОБЩИНА ПОМОРИЕ

УЛ. „СОЛНА“ № 5

ГР. ПОМОРИЕ

НА ВАШ ИЗХ. № 33-01-433/31.10.2023 х.

Относно: Инвестиционно предложение /ИП/: „Изграждане на спортна площадка в ОУ „Христо Ботев“, разположена в ПИ 00833.501.558 по КК на гр. Ахелой, УПИ II, кв. 11 по плана на гр. Ахелой, община Поморие, област Бургас” с възложител: Община Поморие

Във връзка с Ваше уведомление с вх. № ПД-3284/01.11.2023 г. в РИОСВ-Бургас за горесцитираното ИП, което приемам като уведомление по чл.10. ал.1 от Наредбата за условията и реда за извършване на оценка за съвместимостта на планове, програми, проекти и инвестиционни предложения с предмета и целите на опазване на защитените зони - Наредбата за ОС, на основание чл. 6а, т. 2 от същата Наредба, Ви уведомявам за следното:

ИП: „Изграждане на спортна площадка в ОУ „Христо Ботев“, разположена в ПИ 00833.501.558 по КК на гр. Ахелой, УПИ II, кв. 11 по плана на гр. Ахелой, община Поморие, област Бургас“, **попада** в обхвата на чл. 2, ал. 2 от Наредбата за ОС.

Предвижда се изграждане на нова спортна площадка на открито, в непосредствена близост до съществуващо мултифункционално игрище от север и площадното пространство пред централния вход на училището от юг. Площта на терена възлиза на 1204 м². Интервенциите по обекта са предвидени с износоустойчиви материали, с акцент върху изграждане на безопасна и устойчива среда с висококачествена спортна ударопоглътща настилка (2 см. SBR гранули и полиуретанова боя) и висока обезопасяваща ограда с височина до 4 м.

Броят на съществуващите достъпи към новата спортна площадка се запазва, като единствено входовете от юг се преместват незначително в съществуващата подпорна стена заради съобразяването им с новото функционално зонироване. Предвижда се подпорната страна да се обработи с външна мазилка от двете страни.

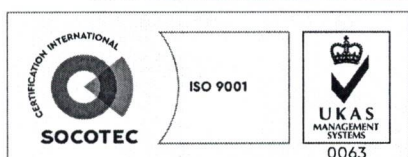
В новата спортна площадка са предвидени следните цветово разграничени функционални зони:

1. Спортно поле 3-в-1 с размери 17х28 м. с маркировка за отборни игри по баскетбол, футбол и волейбол, проектирано с пълноразмерни учебни тренировъчни мащаби с предвидени осигурителни ивици.

2. Волейболно поле, с размери 9х18 м., проектирано с пълноразмерни учебни тренировъчни мащаби с предвидени осигурителни ивици.

3. Зона за тихи игри от малки групи ученици, включваща стандартна външна тенис маса, кръгла тенис маса за четирима, съоръжение за „swing ball”.

4. Зона за загряване и трениране на мускулатурата на долната част на тялото, включваща вграден в настилките трамплин и игрово съоръжение „гумени полусфери”.



гр. Бургас, к-с Лазур, ул. „Перушица” 67, ет.3, п.к.388

Тел: +359 56 813205, Факс: +359 56 813 200

e-mail: riosvbs@unacs.bg

www.riosvbs.com



5. Зона за загряване и трениране на мускулатурата на горната част на тялото, включваща съоръжение с халки.

6. Зона „стрийт фитнес“ с мултифункционална станция за натоварване на всички мускулни групи с възможност за трениране до 14 човека едновременно, включваща шведска стена, триъгълен лост, дълъг двоен лост, дълъг прав лост, маймунска стълба – 2 бр.

7. Две стени с двойка функция се изграждат зад вратите на Спортно поле 3-в-1 за спиране на движението на топките, както и за игри на тенис и ловкост (стена от запад), и за катерене (стена от изток). Прилежащата настилка в зоната за катерене е удебелена, като се използва 5 см. SBR гранули.

8. Бетонен подиум тип скамейка за почивка се изгражда от юг, като за негов гръб служи съществуващата подпорна стена.

Всяка от функционалните зони е рамкирана в цветна спортна ударопоглъщаща настилка с финиш от полиуретанова боя. Изгражда се нова ограда, като при границата със съществуващото мултифункционално игрище не се изгражда нова ограда, а за такава служи съществуващата. Растителността е представена единствено от тревна площ, разположена на изток непосредствено до сградата на училището.

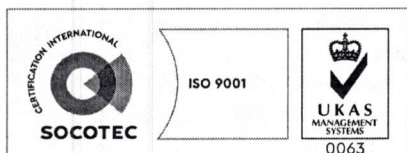
На основание чл. 140 от ЗУТ е издадена от гл. архитект на Община Поморие виза за проектиране на спортна площадка в УПИ II в кв. 11 по плана на гр. Ахелой.

Дейностите, свързани с реализацията на ИП, **не попадат** в позициите на Приложения № 1 и 2, съответно към чл. 92 и чл. 93 от Закона за опазване на околната среда и **не подлежат** на процедури по реда на Глава шеста от ЗООС (преценяване на необходимостта от извършване на екологична оценка и/или оценка на въздействието върху околната среда, задължителна екологична оценка и/или задължителна оценка на въздействието върху околната среда).

Теренът, предвиден за реализация на ИП, **не попада** в границите на защитени територии по смисъла на Закона за защитените територии и **не попада** в границите на защитени зони по смисъла на Закона за биологичното разнообразие (Натура 2000 места). Най-близко са разположени /на около 0,27 км/: ЗЗ за опазване на природните местообитания и на дивата флора и фауна с код BG0000574 „Ахелой- Равда-Несебър“, определена съгласно чл. 6, ал. 1, т. 1 и 2 от ЗБР и одобрена със Заповед № 400/12.07.2016 г. (обн. ДВ, бр. 58/2016 г.), изм. и доп. със Заповед № РД-720/28.09.2023 г. (обн., ДВ, бр. 83/03.10.2023 г.), всичките на министъра на околната среда и ЗЗ за опазване на дивите птици с код BG0002043 „Емине“ /на около 0,29 км/ определена съгласно чл. 6, ал. 1, т. 1 и 2 от ЗБР и обявена със Заповед № РД-560/21.08.2009 г. (ДВ, бр. 69/2009г.), изм. със Заповед № РД-76/28.01.2013 г. /обн. ДВ бр.10/2013г./, изм. и доп. със Заповед № РД-721/28.09.2023 г. (ДВ, бр. 83/03.10.2023г.) всичките на министъра на околната среда и водите.

С оглед гореизложеното, отчитайки местоположението /територията, предвидена за реализация на ИП, е урбанизирана и е разположена в населено място/, обема и характера /изграждане на спортна площадка/ на заявеното ИП, при реализацията му **няма вероятност от отрицателно въздействие** върху най-близко разположените защитени зони с код BG0000574 „Ахелой- Равда-Несебър“ и с код BG0002043 „Емине“от мрежата Натура 2000, **по отношение на:**

- пряко или косвено унищожаване, увреждане или фрагментиране на природни местообитания и местообитания на видове, предмет на опазване, тъй като теренът, в които е предвидено да се реализира ИП, не попада в границите на Екологичната мрежа Натура 2000 и представлява антропогенно повлияна територия;



гр. Бургас, к-с Лазур, ул. „Перушица“ 67, ет.3, п.к.388
Тел: +359 56 813205, Факс:+359 56 813 200
e-mail: riosvbs@unacs.bg
www.riosvbs.com



- трансформация на местообитания на видове, безпокойство или прогонване на видове, предмет на опазване в защитената зона;

- нарушаване целостта и целите на опазване на защитените зони, предвид обема и характера на ИП;

- нарушаване кохерентността между съседни защитени зони;

- възникване на отрицателен кумулативен ефект върху защитените зони, при реализацията на ИП в комбинация с други в района на въздействие инвестиционни предложения, планове, програми, проекти, предвид физическото състояние на теренът, предмет на разглеждане, местоположението и характерът му.

След извършена проверка по наличната към момента в РИОСВ-Бургас цифрова информация и модели за разпространение на дюнни природни местообитания по Черноморското крайбрежие е установено, че **площта няма характеристика на пясъчни дюни.**

Настоящото становище по отношение на пясъчните дюни, предвид Заповед № РД-299/29.03.2013г. на Министъра на околната среда и водите, следва да се счита и като становище по смисъла на §25, ал. 3 на Закона за устройството на Черноморското крайбрежие.

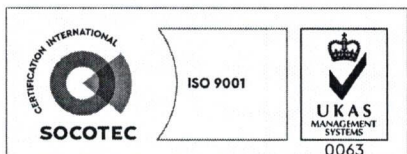
В тази връзка на основание чл.2, ал.2 от *Наредбата за ОС* Ви уведомявам, че за така заявеното ИП: „Изграждане на спортна площадка в ОУ „Христо Ботев”, разположена в ПИ 00833.501.558 по КК на гр. Ахелой, УПИ II, кв. 11 по плана на гр. Ахелой, община Поморие, област Бургас”, **преценката** на компетентния орган е, че **не е необходимо провеждане на процедура по реда на Глава втора от Наредбата за ОС.**

Настоящото писмо се отнася само за заявените параметри на ИП и не отменя необходимостта от получаване на съгласувания или разрешителни, предвидени в други закони и подзаконовни нормативни актове.

При всички случаи на промяна в параметрите на ИП или на някои от обстоятелствата, при които е издадено настоящото писмо, възложителят е длъжен да уведоми незабавно РИОСВ-Бургас за промените.

ПАВЕЛ МАРИНОВ

Директор на РИОСВ-Бургас



гр. Бургас, к-с Лазур, ул. „Перушица” 67, ет.3, п.к.388

Тел: +359 56 813205, Факс: +359 56 813 200

e-mail: riosvbs@unacs.bg

www.riosvbs.com



