



## РЕПУБЛИКА БЪЛГАРИЯ

Министерство на околната среда и водите

Регионална инспекция по околната среда и водите - Бургас

ИЗХ. № ПД-2726 (24)  
ГР. БУРГАС

18.10.2023

ДО

„ЕНЕРДЖИ-ДИ“ ЕООД

ГР. БУРГАС, 5-ТИ КИЛОМЕТЪР, СКЛАДОВА БАЗА „ПОП КОМЕРС“

чрез ЛИЛИЯ МИХАЙЛОВА – пълномощник

ГР. БУРГАС, УЛ. „УСПЕНСКА“ № 8, ЕТ. 1, ОФИС 5

КОПИЕ ДО

ОБЩИНА КАРНОБАТ

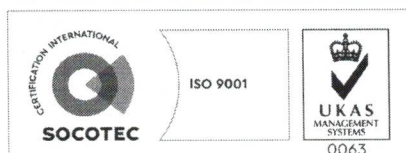
**Относно:** инвестиционно предложение „Разширение на съществуващи фотоволтаични електроцентрали на земя в ПИ с идентификатор 66408.33.50 и ПИ с идентификатор 66408.33.52 по КК на с. Сигмен, община Карнобат“, с възложител „ЕНЕРДЖИ-ДИ“ ЕООД

Във връзка с внесената от Вас документация с вх. № ПД-2726 (20) и (21)/2023 г. в РИОСВ-Бургас за цитираното инвестиционно предложение, която приемам като уведомление по чл. 10, ал. 1 от Наредбата за условията и реда за извършване на оценка за съвместимостта на планове, програми, проекти и инвестиционни предложения с предмета и целите на опазване на защитените зони - *Наредбата за ОС*, на основание чл. 6а, т. 2 от същата Наредба, Ви уведомявам за следното:

Инвестиционно предложение „Разширение на съществуващи фотоволтаични електроцентрали на земя в ПИ с идентификатор 66408.33.50 и ПИ с идентификатор 66408.33.52 по КК на с. Сигмен, община Карнобат“, попада в обхвата на чл. 2, ал. 2 от Наредбата за ОС.

За имотите, предмет на настоящото инвестиционно предложение са издадени:

- Становище № БС-2-2/17.02.2012г. по екологична оценка, с което от директора на РИОСВ-Бургас е съгласуван план „ПУП-ПРЗ за фотоволтаична система за производство на ел. енергия в поземлени имоти №№ 033005, 033012, 033013, 033015, 033018, 033030, 033032, 033041, 033042, 033044, 033045, 033047, 033048, 033049 и 033055, (обединени в поземлени имоти №033050 и 033052), м. „Герделийски герен“ в землището на с. Сигмен, община Карнобат“. Разгледаните и съгласувани показатели на застрояване на фотоволтаичната система с изработения ПУП-ПРЗ са: макс. плътност на застрояване 80%; Кинт 2,5; мин. озеленена площ 20%; макс. височина 10м. Процедурата по издаване на Становището по ЕО е придружена с процедура по оценка за съвместимост с предмета и целите на опазване на най-близко разположената защитена зона (Натура 2000 място) – защитена зона BG0000196 „Река Мочурица“ за опазване на природните местообитания и на дивата флора и фауна, приета с Решение на МС №122/2007г. (ДВ, бр. 21/09.03.2007г.), Изм. с Решение на МС 811/16.11.2010 г. (ДВ, бр. 96/2010г.). Изготвен е доклад по оценка за съвместимост, чрез който терена е



гр. Бургас, к-с Лазур, ул. „Перущица“ 67, ет.3, п.к.388

Тел: +359 56 813205, Факс: +359 56 813 200

e-mail: [riosvbs@unacs.bg](mailto:riosvbs@unacs.bg)

[www.riosvbs.com](http://www.riosvbs.com)





обследван подробно и са направени изводи и препоръки спрямо предмета на опазване на зоната. Същите са обективирани под формата на заложи условия в Становището по ЕО.

- Заповед № РД-132/01.03.2012г., с която кмета на Община Карнобат **е одобрил** проект за изменение на ПУП-ПРЗ на ПИ №№ 033012, 033013, 033015, 033044, 033047, 033048, 033049 и 033055, м. „Герделийски герен” в землище на с. Сигмен, община Карнобат, като имотите се обединяват в един УПИ II-033012, 033013, 033015, 033044, 033047, 033048, 033049, 033055 и се преотреща за „фотоволтаична система” и Заповед № РД-133/01.03.2012г., с която **е одобрил** проект за изменение на ПУП-ПРЗ на ПИ №№ 033005, 033018, 033030, 033032, 033041, 033042, 033045, м. „Герделийски герен” в землище на с. Сигмен, община Карнобат, като имотите се обединяват в един УПИ I-033005, 033018, 033030, 033032, 033041, 033042, 033045 и се преотреща за „фотоволтаична система”, и определя застрояване с посочени ограничителни линии на застрояване с отстояние на 3 м от всички регулационни линии.

УПИ II-033012, 033013, 033015, 033044, 033047, 033048, 033049 и 033055 е идентичен с ПИ № 033050 с площ 67, 475 дка.

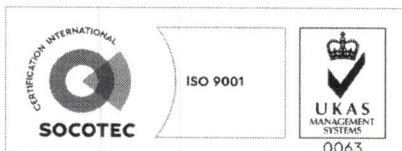
УПИ I-033005, 033018, 033030, 033032, 033041, 033042 и 033045 е идентичен с ПИ №033052 с площ 68,902 дка.

- Решение № БС-3-ЕО/20.01.2022 г. за преценяване на необходимостта от извършване на екологична оценка на план „Изменение на Общ устройствен план на община Карнобат в обхвата на ПИ с идентификатори 66408.33.52, 66408.33.50, 66408.33.46, 66408.33.31 и 66408.33.17 по КК на КК на с. Сигмен, община Карнобат за изграждане на фотоволтаична електроцентрала“, с което директорът на РИОСВ-Бургас е постановил да не се извършва екологична оценка. Процедурата е съвместена с преценяване на вероятното въздействие върху защитена зона BG0000196 „Река Мочурица” за опазване на природните местообитания и на дивата флора и фауна.

- Решение № БС-26-ЕО/22.03.2022 г. за преценяване на необходимостта от извършване на екологична оценка за план: „ПУП-ПП за обслужващ път до обект: фотоволтаична електроцентрала с мощност до 5 MW в имоти с идентификатори 66408.33.52, 66408.33.50 по КК на с. Сигмен, община Карнобат”, с което Директорът на РИОСВ-Бургас е постановил да не се извършва екологична оценка. Процедурата е съвместена с преценяване на вероятното въздействие върху защитена зона BG0000196 „Река Мочурица” за опазване на природните местообитания и на дивата флора и фауна.

- Писмо с изх. № ПД-2726(2)/18.12.2020 г. за промяна на инвестиционното предложение „Изграждане на фотоволтаична система за производство на ел. енергия в имоти № 033050 и 033052 с мощност до 10 MW и полагане на захранващи кабели на фотоволтаичната система в местност „Герделийски герен“, землище с. Сигмен, община Карнобат”, с което директорът на РИОСВ-Бургас е определил, че така заявената промяна (състояща се в подмяна с подобрени в технологично отношение панели и инвертори, като относително се запазва броят им за сметка на увеличаване на единичната им мощност) не подлежи на регламентираните с Глава шеста от Закона за опазване на околната среда процедури по преценяване на необходимостта от извършване на екологична оценка и/или оценка на въздействието върху околната среда, задължителна екологична оценка и/или оценка на въздействието върху околната среда, както и на процедури по реда на Глава втора от Наредбата за ОС.

- Писмо с изх. № ПД-2726(4)/29.10.2021 г. за промяна на инвестиционното предложение „Изграждане на фотоволтаична система за производство на ел. енергия с мощност до 10 MW и полагане на захранващи кабели на фотоволтаичната система в имоти с идентификатори



гр. Бургас, к-с Лазур, ул. „Перушица” 67, ет.3, п.к.388  
Тел: +359 56 813205, Факс: +359 56 813 200  
e-mail: [riosvbs@unacs.bg](mailto:riosvbs@unacs.bg)  
[www.riosvbs.com](http://www.riosvbs.com)





66408.33.50 и 66408.33.52 по КК на с. Сигмен, местност „Герделийски герен“, община Карнобат“, с което е определил, че така заявената промяна (състояща се в промяна на сечението на захранващите кабели) не следва да се счита за изменение по смисъла на чл. 93, ал. 1, т. 2 от Закона за опазване на околната среда и не подлежи на регламентираните с Глава шеста от Закона процедури по преценяване на необходимостта от извършване на екологична оценка и/или оценка на въздействието върху околната среда, задължителна екологична оценка и/или оценка на въздействието върху околната среда, както и на процедури по реда на Глава втора от Наредбата за ОС.

- Писмо с изх. № ПД-2726(7)/07.01.2022 г. за промяна по време на строителство на инвестиционното предложение „Изграждане на фотоволтаична система за производство на ел. енергия с мощност до 10MW и полагане на захранващи кабели на фотоволтаичната система в имоти с идентификатори 66408.33.52, 66408.33.50 по КК на с. Сигмен, местност „Герделийски терен“, община Карнобат“, с което директорът на РИОСВ-Бургас определил, че промяната, (изразяваща се в намаляване на броя на панелите и увеличаване на инверторите) не следва да се счита за изменение по смисъла на чл. 93, ал. 1, т. 2 от Закона за опазване на околната среда и не подлежи на регламентираните с Глава шеста от Закона процедури по преценяване на необходимостта от извършване на екологична оценка и/или оценка на въздействието върху околната среда, задължителна екологична оценка и/или оценка на въздействието върху околната среда, както и на процедури по реда на Глава втора от Наредбата за ОС.

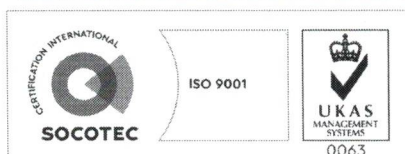
- Писмо с изх. № ПД-2726(18)/27.09.2022г. за „ПУП-ПП за обслужващ път до обект: Фотоволтаична електроцентрала с мощност 5 MW в ПИ с №№ 66408.33.52 и 66408.33.50 по КК на с. Сигмен, местност „Герделийски терен“, община Карнобат“, с което директорът на РИОСВ-Бургас определил, че инвестиционното предложение за изграждане на обслужващ път, е разгледано с цитираното по-горе Решение № БС-26-ЕО/22.03.2022 г. и не е необходимо презаверяване или издаване на ново Решение.

- от РДНСК-Бургас е издадено Разрешение за ползване № ДК-07-Б-55/28.03.2023 г., с което се въвежда в експлоатация строеж: „Фотоволтаична електроцентрала /ФЕЦ/ с мощност 5 MW; 2 бр. Бетонен комплектен трансформаторен пост /БКТП/ 0,8/20kV, 1x2500 KVa; Кабели 20 kV, тип 3xNA2XS(F)2Y (1x95 mm<sup>2</sup>) от БКТП-нов до БКТП-нов; Кабели 20 kV, тип 3xNA2XS(F)2Y (1x185 mm<sup>2</sup>) от БКТП-нов до БКРЗУ (находящо се в ПИ с идентификатор 66408.33.50 по ККР на с. Сигмен; Кабели ниско напрежение (НН) от Табла НН, монтирани в БКТП-нови до ФЕЦ“.

- от РДНСК-Бургас е издадено Разрешение за ползване № ДК-07-Б-56/28.03.2023 г., с което се въвежда в експлоатация строеж: „Фотоволтаична електроцентрала /ФЕЦ/ с мощност 5 MW; 2 бр. Бетонен комплектен трансформаторен пост /БКТП/ 0,8/20kV, 1x2500 KVa; Кабели 20 kV, тип 3xNA2XS(F)2Y (1x95 mm<sup>2</sup>) от БКТП-нов до БКТП-нов; Кабели 20 kV, тип 3xNA2XS(F)2Y (1x185 mm<sup>2</sup>) от БКТП-нов до БКРЗУ (находящо се в ПИ с идентификатор 66408.33.50 по ККР на с. Сигмен; Кабели ниско напрежение (НН) от Табла НН, монтирани в БКТП-нови до ФЕЦ“.

С настоящото предложение, се предвижда разширение на съществуващите фотоволтаични електроцентрали, както следва:

- в ПИ с идентификатор 66408.33.50 се завишава мощността от 4405 на 4990 kW. Ще се монтират на земя допълнително 1017 фотоволтаични панели и три инвертора;



гр. Бургас, к-с Лазур, ул. „Перущица“ 67, ет.3, п.к.388  
Тел: +359 56 813205, Факс: +359 56 813 200  
e-mail: [riosvbs@unacs.bg](mailto:riosvbs@unacs.bg)  
[www.riosvbs.com](http://www.riosvbs.com)





- в ПИ с идентификатор 66408.33.52 се завишава мощността от 4405 на 4990 kW. Ще се монтират на земя допълнително 1017 фотоволтаични панели и три инвертора;

Полага се кабелна линия за присъединяване на ФЕЦ към ел.разпределителната мрежа.

Посочените по-горе дейности, свързани с реализацията на настоящото инвестиционно предложение не попадат в позициите на Приложения № 1 и 2, съответно към чл. 92 и чл. 93 от Закона за опазване на околната среда и не подлежат на процедури по реда на Глава шеста от Закона (преценяване на необходимостта от извършване на екологична оценка и/или оценка на въздействието върху околната среда, задължителна екологична оценка и/или оценка на въздействието върху околната среда).

ПИ с идентификатор 66408.33.50 и ПИ с идентификатор 66408.33.52 по КК на с. Сигмен, община Карнобат **не попадат** в границите на защитени територии, определени по реда на Закона за защитените територии и в защитени зони по смисъла на Закона за биологичното разнообразие (Натура 2000 места). Най-близко (на 0,14 км) е разположена защитена зона BG0000196 „Река Мочурица” за опазване на природните местообитания и на дивата флора и фауна, обявена със Заповед № РД-316/31.03.2021 г. на министъра на околната среда и водите (ДВ, бр. 52/22.06.2021 г.).

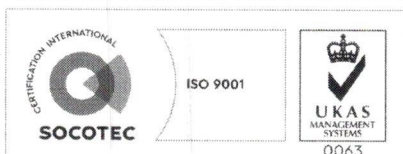
Предвид гореизложеното, отчитайки местоположението (извън защитени зони), приключилите процедури по околна среда и характера на настоящото инвестиционно предложение (разширение на съществуващи ФЕЦ), считам че при реализацията му, няма вероятност от отрицателно въздействие върху защитена зона BG0000196 „Река Мочурица” за опазване на природните местообитания и на дивата флора и фауна. В тази връзка на основание чл. 2, ал. 2 от *Наредбата за ОС* Ви уведомявам, че преценката на компетентния орган е, че **не е необходимо провеждане на процедура по реда на Глава втора от Наредбата за ОС.**

*Настоящото писмо се отнася само за заявените параметри на инвестиционното предложение и не отменя необходимостта от получаване на съгласувания или разрешителни, предвидени в други закони и подзаконовни нормативни актове.*

*При всички случаи на промяна в параметрите на инвестиционното предложение или на някои от обстоятелствата, при които е издадено настоящото писмо, възложителят е длъжен да уведоми незабавно РИОСВ-Бургас за промените.*

**ПАВЕЛ МАРИНОВ**

Директор на РИОСВ-Бургас



гр. Бургас, к-с Лазур, ул. „Перушица” 67, ет.3, п.к.388

Тел: +359 56 813205, Факс: +359 56 813 200

e-mail: [riosvbs@unacs.bg](mailto:riosvbs@unacs.bg)

[www.riosvbs.com](http://www.riosvbs.com)

