



# РЕПУБЛИКА БЪЛГАРИЯ

Министерство на околната среда и водите

Регионална инспекция по околната среда и водите - Бургас

ИЗХ. № ПД-3196 (1)  
ГР. БУРГАС 31. 10. 2023

ДО  
НИКОЛАЙ ИВАНОВ  
АНТОАНЕТА ИВАНОВА

ГР. ПЕРНИК

КОПИЕ ДО  
ОБЩИНА СОЗОПОЛ

**Относно:** Инвестиционно предложение /ИП/: „Изграждане на трасе на уличен водопровод за водоснабдяване на имоти с идентификатори 67800.53.229, 67800.53.230, 67800.53.231, 67800.53.232, 67800.53.234 и 67800.53.235 по КК на гр. Созопол, община Созопол“, с възложители: Николай Иванов и Антоанета Иванова

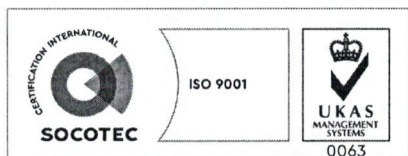
Във връзка с Ваше уведомление с вх. № ПД-3196/20.10.2023 г. в РИОСВ-Бургас за горесцитираното ИП, което приемам като уведомление по чл. 10. ал. 1 от Наредбата за условията и реда за извършване на оценка за съвместимостта на планове, програми, проекти и инвестиционни предложения с предмета и целите на опазване на защитените зони - Наредбата за ОС, на основание чл. 6а, т. 2 от същата Наредба, Ви уведомявам за следното:

ИП: „Изграждане на трасе на уличен водопровод за водоснабдяване на имоти с идентификатори 67800.53.229, 67800.53.230, 67800.53.231, 67800.53.232, 67800.53.234 и 67800.53.235 по КК на град Созопол, община Созопол“, **попада** в обхвата на чл. 2, ал. 2 от Наредбата за ОС.

За имотът, предмет на водоснабдяване, Директорът на РИОСВ-Бургас е издал:

Писмо с изх. № ПД-1486(1)/12.05.2023 г. за ИП „Изграждане на по една жилищна сграда в ПИ с идентификатори 67800.53.234 и 67800.53.235 /стар идентификатор 67800.53.167/ по КК на град Созопол, община Созопол /УПИ V и УПИ IV/“, с което е определил, че дейностите, свързани с реализация на ИП не попадат в позициите на Приложения № 1 и 2, съответно към чл. 92 и чл. 93 от Закона за опазване на околната среда /ЗООС/ и не подлежи на регламентираните с глава шеста от Закона процедури по преценяване на необходимостта от извършване на екологична оценка и/или оценка на въздействието върху околната среда, задължителна екологична оценка и/или оценка на въздействието върху околната среда и не е необходимо провеждане на процедура по реда на Глава втора от Наредбата за ОС.

- Писмо с изх. № ПД-1469(1)/12.05.2023 г. за ИП „Изграждане на по една жилищна сграда в ПИ с идентификатори 67800.53.229, 67800.53.230, 67800.53.231, 67800.53.232 по КК на град Созопол, община Созопол“, с което е определил, че дейностите, свързани с реализация на ИП не попадат в позициите на Приложения № 1 и 2, съответно към чл. 92 и чл. 93 от ЗООС и не подлежи на регламентираните с глава шеста от Закона процедури по преценяване на необходимостта от извършване на екологична оценка и/или оценка на



гр. Бургас, к-с Лазур, ул. „Перушица“ 67, ет.3, п.к.388  
Тел: +359 56 813205, Факс: +359 56 813 200  
e-mail: [riosvbs@unacs.bg](mailto:riosvbs@unacs.bg)  
[www.riosvbs.com](http://www.riosvbs.com)





въздействието върху околната среда, задължителна екологична оценка и/или оценка на въздействието върху околната среда и не е необходимо провеждане на процедура по реда на Глава втора от Наредбата за ОС.

- С настоящото предложение, се предвижда изграждане на подземно трасе на уличен водопровод с дължина 74,00 м, за водоснабдяване на ПИ с идентификатори 67800.53.229, 67800.53.230, 67800.53.231, 67800.53.232, 67800.53.234 и 67800.53.235 по КК на град Созопол, община Созопол.

- Инфраструктурния обект ще се изпълни с тръби ПЕВП Ф90 и ще се положи в сервитута на имот с идентификатор 67800.53.238 по КК на град Созопол, община Созопол, които е с начин на трайно ползване: за второстепенна улица. Водовземането ще се осъществява от съществуващ уличен водопровод ПЕВП Ф250.

- Посочените по-горе дейности, свързани с реализация на ИП, **не попадат** в позициите на Приложения № 1 и 2, съответно към чл. 92 и чл. 93 от ЗООС и **не подлежат** на регламентираните с глава шеста от Закона процедури по преценяване на необходимостта от извършване на екологична оценка и/или оценка на въздействието върху околната среда, задължителна екологична оценка и/или оценка на въздействието върху околната среда.

- Към уведомлението е представен тристранен Договор № 109/29.09.2023 г. за изграждане и присъединяване на водоснабдителни и/или канализационни система между Община Созопол, Николай Иванов, Антоанета Иванова и „Водоснабдяване и канализация“ ЕАД, за изграждане на Уличен водопровод от ПЕВП тръби с Ø 90, с дължина L= 76 м в ПИ с идентификатор 67800.53.238 по КК на град Созопол, община Созопол.

- Теренът, предвиден за реализация на ИП, **не попада** в границите на защитени територии по смисъла на Закона за защитените територии. **Попада** в границите на защитена зона за опазване на дивите птици с код BG0002077 „Бакърлъка“, определена по смисъла на чл.6, ал.1, т. 3 и т. 4 от Закона за биологично разнообразие, обявена със Заповед № РД-530/26.05.2010 г (обн., ДВ бр.49/2010 г.) и Заповед № РД-563/22.07.2014 г. за поправка на очевидна фактическа грешка в Заповедта за обявяване (ДВ, бр.67/2014 г.), изм. и доп. със Заповед № РД-723/28.09.2023 г. (ДВ, бр. 83/03.10.2023 г.), всичките на министъра на околната среда и водите.

- При извършената проверка за допустимост по смисъла на чл.12, ал. 2 и ал.3, във връзка с чл. 2, ал. 2 от Наредбата за ОС се установи, че предвиденото ИП е допустимо спрямо:

- режимът на защитена зона BG0002077 „Бакърлъка“, определен със заповедта по чл.12, ал.6 от ЗБР.

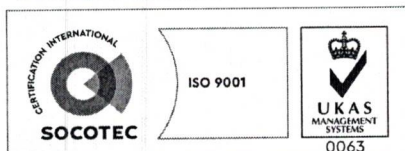
- С оглед гореизложеното, отчитайки местоположението /урбанизирана територия/, обема и характера /изграждане на трасе на уличен водопровод/ на заявеното ИП, при реализацията му **няма вероятност от отрицателно въздействие** върху защитена зона с код BG0002077 „Бакърлъка“ от мрежата Натура 2000, по отношение на:

- пряко или косвено унищожаване, увреждане или фрагментиране на местообитания на видове птици, предмет на опазване в защитената зона, тъй като с реализацията му се засяга урбанизирана, антропогенно повлияна територия;

- трансформация на местообитания на видове, безпокойство или прогонване на видове, предмет на опазване в защитена зона, тъй като реализацията на ИП не е свързана с промяна предназначението или начина на трайно ползване на терена;

- нарушаване кохерентността между съседни защитени зони;

- нарушаване целостта и целите на опазване на защитената зона;



гр. Бургас, к-с Лазур, ул. „Перушица“ 67, ет.3, п.к.388  
Тел: +359 56 813205, Факс: +359 56 813 200  
e-mail: [riosvbs@unacs.bg](mailto:riosvbs@unacs.bg)  
[www.riosvbs.com](http://www.riosvbs.com)



- възникване на отрицателен кумулативен ефект върху защитената зона, при реализацията му в комбинация с други в района на въздействие инвестиционни предложения, планове, програми, проекти.

В тази връзка на основание чл.2, ал.2 от *Наредбата за ОС* Ви уведомявам, че за така заявеното ИП: „Изграждане на трасе на уличен водопровод за водоснабдяване на имоти с идентификатори 67800.53.229, 67800.53.230, 67800.53.231, 67800.53.232, 67800.53.234 и 67800.53.235 по КК на град Созопол, община Созопол“ **преценката на компетентния орган е, че не е необходимо провеждане на процедура по реда на Глава втора от Наредбата за ОС.**

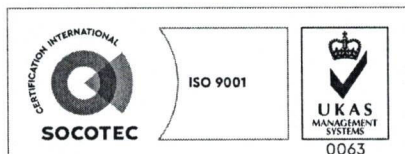
След извършена проверка по наличната към момента в РИОСВ-Бургас цифрова информация и модели за разпространение на дюни природни местообитания по Черноморското крайбрежие е установено, че **площта няма характеристика на пясъчни дюни.**

Настоящото становище по отношение на пясъчните дюни, предвид Заповед № РД-299/29.03.2013г. на Министъра на околната среда и водите, следва да се счита и като становище по смисъла на §25, ал. 3 на Закона за устройството на Черноморското крайбрежие.

*Настоящото писмо се отнася само за заявените параметри на ИП и не отменя необходимостта от получаване на съгласувания или разрешителни, предвидени в други закони и подзаконовни нормативни актове.*

*При всички случаи на промяна в параметрите на ИП или на някои от обстоятелствата, при които е издадено настоящото писмо, възложителят е длъжен да уведоми незабавно РИОСВ-Бургас за промените.*

**ПАВЕЛ МАРИНОВ**  
ДИРЕКТОР НА РИОСВ-Бургас



гр. Бургас, к-с Лазур, ул. „Перушица“ 67, ет.3, п.к.388  
Тел: +359 56 813205, Факс: +359 56 813 200  
e-mail: [riosvbs@unacs.bg](mailto:riosvbs@unacs.bg)  
[www.riosvbs.com](http://www.riosvbs.com)





