



## РЕПУБЛИКА БЪЛГАРИЯ

Министерство на околната среда и водите

Регионална инспекция по околната среда и водите - Бургас

ИЗХ. № ПД-2828

ГР. БУРГАС

31. 10. 2023

ДО

АГЕНЦИЯ „ПЪТНА ИНФРАСТРУКТУРА“

ГР. СОФИЯ 1606, БУЛ. „МАКЕДОНИЯ“ № 3

КОПИЕ ДО

ОБЩИНА ЦАРЕВО

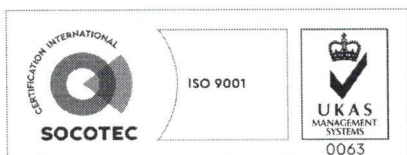
**Относно:** инвестиционно предложение „Възстановителни работи след бедствие на съществуващо съоръжение от Републиканската пътна мрежа, обект: „Аварирал мост на път III-9901 „Царево-Варвара-Ахтопол-Синеморец-Резово“, при км 1+653“, с възложител АГЕНЦИЯ „ПЪТНА ИНФРАСТРУКТУРА“

Във връзка с внесената от Вас документация с вх. № ПД-2828/2023 г. в РИОСВ-Бургас за инвестиционното предложение, която приемам като уведомление по чл. 10, ал. 1 от Наредбата за условията и реда за извършване на оценка за съвместимостта на планове, програми, проекти и инвестиционни предложения с предмета и целите на опазване на защитените зони - *Наредбата за ОС*, на основание чл. 6а, т. 2 от същата Наредба, Ви уведомявам за следното:

Инвестиционно предложение „Възстановителни работи след бедствие на съществуващо съоръжение от Републиканската пътна мрежа, обект: „Аварирал мост на път III-9901 „Царево-Варвара-Ахтопол-Синеморец-Резово“, при км 1+653“, попада в обхвата на чл. 2, ал. 2 от Наредбата за ОС.

С настоящата информация се декларира неотложно преодоляване на последствията от бедствени валежи и наводнения за аварирало съществуващо съоръжение от Републиканската пътна мрежа, обект: „Аварирал мост на път III-9901 „Царево-Варвара-Ахтопол-Синеморец-Резово“, при км 1+653. Проектът предвижда извършване на дейности по съществуващ мост с дължина 29 м над река Лисово дере. Имотът, в който се намира мостовото съоръжение е с идентификатор 48619.64.83 по КК на гр. Царево, а мостовото съоръжение е с географски координати 42° 9'25.44"С, 27° 51'28.13"И.

Основните процеси и действия са разрушаване на съществуващото съоръжение; монтаж на временно съоръжение за осигуряване на достъп до населените места; направа на обходно съоръжение тип „Батерия“, с цел осигуряване на възможност за изпълнение на ново съоръжение на път III-9901. За реализация на инвестиционното предложение не се предвиждат изкопни работи, както и ползване на взрив. Не се налага и изграждане на нова техническа инфраструктура.



гр. Бургас, к-с Лазур, ул. „Перушица“ 67, ет.3, п.к.388

Тел: +359 56 813205, Факс: +359 56 813 200

e-mail: [riosvbs@unacs.bg](mailto:riosvbs@unacs.bg)

[www.riosvbs.com](http://www.riosvbs.com)





Временното съоръжение за осигуряване на достъп до населените места и обходното съоръжение тип „Батерия“, попадат в землището на гр. Царево с ЕКАТТЕ 48619.

Генерираните от реализацията на инвестиционното предложение отпадъци ще се събират и извозват, въз основа на сключени договори с юридически лица, притежаващи съответните разрешителни за дейности с отпадъци по Закона за управление на отпадъците.

Проектът предвижда ползване на повърхностен воден обект - повърхностно водно тяло с код BG2IU800R1015 и наименование „р. „Лисово дере - от извор до границата на преходните води“. Информираме Ви, че при направено запитване по компетентност до БДЧР-Варна, във връзка с чл. 155, ал. 1, т. 23 от Закона за водите, съгласно писмо с изх. № 05-10-1277(А1)/19.10.2023 г. цитираното по-горе инвестиционно предложение е допустимо спрямо Плана за управление на речните басейни 2016-2021 г. и Плана за управление на риска от наводнения 2016-2021 г. на „Черноморски район“.

Посочените по-горе дейности, свързани с реализацията на настоящото инвестиционно предложение, не попадат в позициите на Приложения № 1 и 2, съответно към чл. 92 и чл. 93 от Закона за опазване на околната среда и не подлежат на регламентираните с Глава шеста от Закона процедури по преценяване на необходимостта от извършване на екологична оценка и/или оценка на въздействието върху околната среда, задължителна екологична оценка и/или оценка на въздействието върху околната среда.

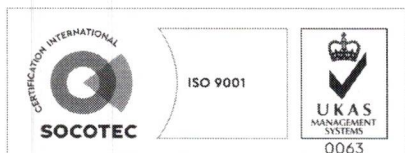
Имот с идентификатор 48619.64.83 по КК на гр. Царево, в който се намира мостовото съоръжение и самото мостово съоръжение с географски координати 42° 9'25.44"С, 27° 51'28.13"И, не попадат в границите на защитени територии, определени по реда на Закона за защитените територии и в защитени зони по смисъла на Закона за биологичното разнообразие (Натура 2000 места). Най-близко (на 0,50 км) е разположена защитена зона BG0000208 „Босна“ за опазване на природните местообитания и на дивата флора и фауна, обявена със Заповед №РД-1013/17.12.2020 г. (ДВ, бр.13/16.02.2021 г.), изменена и допълнена със Заповед № РД-712/28.09.2023 г. (ДВ, бр. 83/2023 г.) и двете на министъра на околната среда и водите.

Предвид гореизложеното, отчитайки местоположението (извън защитени зони) и характера на инвестиционното предложение (възстановителни дейности след бедствие), считам че при реализацията му, няма вероятност от отрицателно въздействие върху защитена зона BG0000208 „Босна“ за опазване на природните местообитания и на дивата флора и фауна. В тази връзка на основание чл. 2, ал. 2 от *Наредбата за ОС* Ви уведомявам, че преценката на компетентния орган е, че **не е необходимо провеждане на процедура по реда на Глава втора от Наредбата за ОС.**

След проверка по наличната към момента в РИОСВ-Бургас цифрова информация и модели за разпространение на дюнни природни местообитания по Черноморското крайбрежие, Ви уведомявам, че не се засяга площ с характеристика на пясъчни дюни. Цитираното становище, предвид Заповед № РД-299/29.03.2013г. на Министъра на околната среда и водите, следва да се счита и като становище по смисъла на §25, ал. 3 на Закона за устройството на Черноморското крайбрежие.

#### **Обръщам Ви внимание, че:**

1. За дейностите, свързани с изграждане на ново мостово съоръжение над дере път III-9901 след възлагане на дейностите по проектиране и изпълнение на ново мостово съоръжение по реда на чл. 79 т. 1, ал. 4 от ЗОП следва да информирате компетентния орган по околна среда на най-ранен етап с уведомление за инвестиционно предложение.



гр. Бургас, к-с Лазур, ул. „Перущица“ 67, ет.3, п.к.388  
Тел: +359 56 813205, Факс: +359 56 813 200  
e-mail: [riosvbs@unacs.bg](mailto:riosvbs@unacs.bg)  
[www.riosvbs.com](http://www.riosvbs.com)



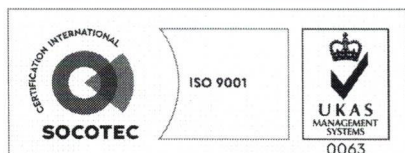
2. Настоящото инвестиционно предложение следва да се реализира при спазване на ограниченията, мерките и условията, заложи в писмо с изх. № 05-10-1277(A1)/19.10.2023 г. на директора на БДЧР.

**Приложение:** копие от писмо с изх. № 05-10-1277(A1)/19.10.2023 г. на директора на БДЧР-Варна

*Настоящото писмо се отнася само за заявените параметри на инвестиционното предложение и не отменя необходимостта от получаване на съгласувания или разрешителни, предвидени в други закони и подзаконовни нормативни актове.*

*При всички случаи на промяна в параметрите на инвестиционното предложение или на някои от обстоятелствата, при които е издадено настоящото писмо, възложителят е длъжен да уведоми незабавно РИОСВ-Бургас за промените.*

**ПАВЕЛ МАРИНОВ**  
Директор на РИОСВ-Бургас



гр. Бургас, к-с Лазур, ул. „Перущица” 67, ет.3, п.к.388  
Тел: +359 56 813205, Факс: +359 56 813 200  
e-mail: [riosvbs@unacs.bg](mailto:riosvbs@unacs.bg)  
[www.riosvbs.com](http://www.riosvbs.com)



