



РЕПУБЛИКА БЪЛГАРИЯ

Министерство на околната среда и водите

Регионална инспекция по околната среда и водите - Бургас

ИЗХ. № ПД-2690 (3)
ГР. БУРГАС 12.10.2023

ДО
СВЕТОСЛАВ БЪРЗЕВ
УПЪЛНОМОЩЕНО ЛИЦЕ ОТ
НАСЛ. НА ЖЕКО ЦИПОРОВ

КОПИЕ ДО
ИНЖ.МАРИЯН КОСТАДИНОВ-
ДИРЕКТОР НА РДГ-БУРГАС

Относно: „Горскостопанска програма за поземлен имот с идентификатор 07627.27.19 по КККР на с. Бяла вода, община Малко Търново“, с възложител: насл. на Жеко Ципоров

Във връзка с Ваше уведомление с вх. № ПД-2690/30.08.2023 г. в РИОСВ-Бургас за горещитирания план, което приемам като уведомление по чл. 10. ал. 1 от Наредбата за условията и реда за извършване на оценка за съвместимостта на планове, програми, проекти и инвестиционни предложения с предмета и целите на опазване на защитените зони - Наредбата за ОС и допълнително внесена информация с вх. № ПД-2690/04.10.2023 г., на основание чл. ба, т. 2 от същата Наредба, Ви уведомявам за следното:

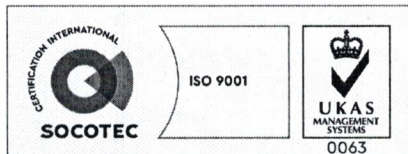
„Горскостопанска програма за поземлен имот с идентификатор 07627.27.19 по КККР на с. Бяла вода, община Малко Търново“, **попада** в обхвата на чл. 2, ал. 2 от Наредбата за ОС.

Обект на настоящата горскостопанска програма е поземлен имот с идентификатор 07627.27.19 по КККР на с. Бяла вода, община Малко Търново с площ 17,999 дка и попадащ в подотдели 81:к-част и 81:м-част по ГСП от 2018 г. на ТП „ДГС Звездец“. Разглежданият имот е с трайно предназначение на територията „Горска“, начин на трайно ползване (НТП) „Друг вид дървопроизводителна гора“. Обект на горскостопанската програма са 17,333 дка от имот № 07627.27.19, попадащи в подотдел 81:к.

Предмет на програмата са следните подотдели:

Подотдел 81:к по ГСП 2018 г. на ТП „ДГС Звездец“ представлява Смесена иглолистно широколистна култура с обща площ 2,7 ха., от които 1,7333 ха, попадат в имот с идентификатор № 07627.27.19 с характеристики Стопански клас: Смесени иглолистно широколистни култури (СМИШК) извън естествената зона на разпространение; Дървесен състав –бял бор 3, сребролистна липа 4, черен бор 1, източен горун 1, цер 1, благуна, габър, клен. Възраст - 50 г.; височина – 19/15/18/15/15 м; Диаметър – 24/24/24/18/18 см; склопеност 0,9. Подраст – семенен, от сребролистна бипа5, източен горун 2, благуна 3, брекиня, клен, възраст 5 г., покритие 30%, височина 0,2 м. Подлес – семенен, от мъждрян, глог, дрян, възраст 20 г., пълнота 0,3, височина 1,5 м. С горскостопанска програма е предложено да се изведе отгледна лесовъдска намеса – прореждане с интензивност 15% на площ от 1,4233 ха. и санитарна сеч за белия бор с интензивност 100% на площ от 0,31 ха.

Представен е Протокол от 02.10.2023 г. от извършена проверка по документи и на терен от Комисия при РДГ - Бургас на основание § 3, ал. 2 и ал. 4, т. 2 от Преходните и заключителни разпоредби на Наредбата за сечите в горите. Протоколът е утвърден от Директора на РДГ-



гр. Бургас, к-с Лазур, ул. „Перушица“ 67, ет.3, п.к.388

Тел: +359 56 813205, Факс: +359 56 813 200

e-mail: riosvbs@unacs.bg

www.riosvbs.com



Бургас. В цитираният по-горе протокол, комисията от РДГ-Бургас предлага, а Директорът на РДГ-Бургас е утвърдил:

- Да се разреши санитарна сеч за белия бор с интензивност 100% на площ от 0,31 ха. в подотдел 81:к по ГСП от 2018 г. на ТП „ДГС Звездец”, за имот №07627.27.19.

- Да се разреши отгледна лесовъдска намеса – прореждане, с интензивност 15% на площ от 1,4233 ха. в подотдел 81:к по ГСП от 2018 г. на ТП „ДГС Звездец” за имот № 07627.27.19.

Дейностите, свързани с реализацията на плана, **не попадат** в позициите на Приложения № 1 и 2, съответно към чл. 92 и чл. 93 от Закона за опазване на околната среда и **не подлежат** на процедури по реда на Глава шеста от ЗООС (преценяване на необходимостта от извършване на екологична оценка и/или оценка на въздействието върху околната среда, задължителна екологична оценка и/или задължителна оценка на въздействието върху околната среда).

Теренът, предвиден за реализация на горскостопанската програма, **попада** в границите на защитена територия по смисъла на Закона за защитените територии (ЗЗТ) и **попада** в границите на защитени зони /ЗЗ/ по смисъла на Закона за биологичното разнообразие (Натура 2000 място), както следва:

- природен парк (ПП) „Странджа”, обявен със Заповед № РД-30/24.01.1995 г. на министъра на околната среда, като народен парк и прекатегоризиран в природен парк със Заповед № РД-350/14.07.2000 г. на министъра на околната среда и водите (обн. ДВ, бр.66/2000 г.), с последващи изменения Заповед № РД-25/18.01.2001 г. (обн., ДВ, бр.11/2001 г.) и Заповед № РД-59/24.01.2013 г. (обн., ДВ, бр.28/2013 г.) на министъра на околната среда и водите;

- защитена зона за опазване на дивите птици с код BG0002040 „Странджа“, определена съгласно чл. 6, ал. 1, т. 3 и т. 4 от Закона за биологично разнообразие и обявена със Заповед № РД-802/04.11.2008 г. (обн., ДВ, бр. 106/2008 г.), изм. със Заповед № РД-75/28.01.2013 г. (ДВ, бр.10/05.02.2013 г.) и двете на министъра на околната среда и водите;

- защитена зона за опазване на природните местообитания и на дивата флора и фауна с код BG0001007 „Странджа” определена по смисъла на чл. 6, ал.1, т. 1 и т. 2 от ЗБР и приета с РМС № 122/21.09.2007 г. (ДВ, бр. 21/2007 г.), изм. с РМС № 660/01.11.2013 г. (ДВ, бр. 97/08.11.2013 г.), изм. с РМС № 588/06.08.2021 г. (ДВ, бр. 67/13.08.2021 г.)

При извършената проверка за допустимост по смисъла на чл. 12, ал. 2 и ал. 4 от Наредбата за ОС се установи, че реализацията на програмата е допустима спрямо:

- режимът на ПП „Странджа“, определен със ЗЗТ и заповедите за обявяването и прекатегоризирането му;

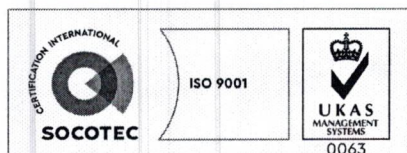
- режимът на дейности в защитена зона за опазване на дивите птици с код BG0002040 „Странджа”, определен със заповедта по чл.12, ал.6 от ЗБР.

Към настоящият момент защитена зона за опазване на природните местообитания и на дивата флора и фауна с код BG0001007 „Странджа“ няма обнародвана заповед за обявяване и няма конкретен забранителен режим.

При направена проверка в Единната информационната система за защитените зони от екологичната мрежа Натура 2000 за наличие на природни местообитания в разглеждания имот се констатира следното:

- установено е природно местообитание: Балкано-панонски церово-горунови гори с код 91M0 по Директива 92/43/ЕЕС /13.25 % от обекта на разпространение/.

С оглед гореизложеното, отчитайки местоположението /територията с трайно предназначение:горска/, обема и характера /санитарна сеч за белия бор и отгледна лесовъдска намеса/ на заявената програма, при реализацията му **няма вероятност от отрицателно**



гр. Бургас, к-с Лазур, ул. „Перушица” 67, ет.3, п.к.388
Тел: +359 56 813205, Факс:+359 56 813 200
e-mail: riosvbs@unacs.bg
www.riosvbs.com



въздействие върху ЗЗ с код с код BG0002040 „Странджа” и ЗЗ с код BG0001007 „Странджа” от мрежата Натура 2000, **по отношение на:**

- пряко или косвено унищожаване, увреждане или фрагментиране на природни местообитания и местообитания на растителни и животински видове, предмет на опазване в защитена зона, тъй като горскостопанската програма ще се реализират в ограничени площи в сравнение с представителността на съответното местообитание в зоната;

- трансформация на местообитания на видове, безпокойство или прогонване на видове, предмет на опазване в защитената зона, предвид характера и продължителността на предвидените с програмата дейности;

- нарушаване целостта и целите на опазване на защитената зона, тъй като с предвидените дейности не се създават условия и предпоставки за изменение на територии и ключови елементи на околната среда, определящи структурата и естественото функциониране на местообитанията на видовете, предмет на опазване в защитените зони;

- нарушаване кохерентността между съседни защитени зони, тъй като възможните шумови и антропогенни въздействия са локални, временни и обратими и не се очаква да доведат до значително безпокойство върху видовете, предмет на опазване в Натура 2000 място;

- възникване на отрицателен кумулативен ефект върху защитените зони, при реализацията на програмата в комбинация с други в района на въздействие инвестиционни предложения, планове, програми, проекти, предвид обстоятелството, че предвижданията на плана не са свързани с промяна предназначението на територията и същата и в бъдеще ще продължи да предоставя подходящи местообитания за размножаване, хранене, почивка и укритие на видове животни, предмет на опазване.

В тази връзка на основание чл.2, ал.2 от *Наредбата за ОС* Ви уведомявам, че за така заявената програма: „Горскостопанска програма за поземлен имот с идентификатор 07627.27.19 по КKKP на с. Бяла вода, община Малко Търново“ **преценката** на компетентния орган е, че **не е необходимо провеждане на процедура по реда на Глава втора от Наредбата за ОС.**


Във връзка с гореизложеното, и на основание §7 от Преходни и Заключителни разпоредби на ЗЗТ, съгласувам дейностите, описани в разглежданата горскостопанска програма, които ще се реализират в границите на ПП „Странджа“.

Настоящото писмо се отнася само за заявените параметри на гореописаната програма и не отменя необходимостта от получаване на съгласувания или разрешителни, предвидени в други закони и подзаконови нормативни актове.

При всички случаи на промяна в данните посочени в уведомлението или на някое от обстоятелствата, при които е издадено настоящето писмо, възложителят е длъжен да уведоми незабавно РИОСВ-Бургас за промените.

ПАВЕЛ МАРИНОВ

Директор на РИОСВ-Бургас



гр. Бургас, к-с Лазур, ул. „Перушица” 67, ет.3, п.к.388

Тел: +359 56 813205, Факс: +359 56 813 200

e-mail: riosvbs@unacs.bg

www.riosvbs.com



