



# РЕПУБЛИКА БЪЛГАРИЯ

## Министерство на околната среда и водите

### Регионална инспекция по околната среда и водите - Бургас

ИЗХ. № ПД-151

ГР. БУРГАС

25. 09. 2023

ДО

ПЛАМЕН ПЕНЧЕВ

ГР. СОФИЯ

КОПИЕ ДО

ОБЩИНА ЦАРЕВО

**Относно:** инвестиционно предложение /ИП/ „Изграждане на трасе на уличен водопровод за водоснабдяване на ПИ с идентификатор 44094.12.1106 по КК на с. Лозенец, община Царево“, с възложител: Пламен Пенчев

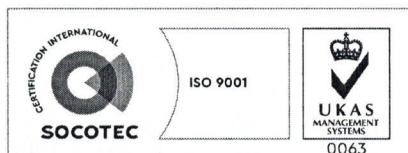
Във връзка с Ваше уведомление с вх. № ПД-151/7/12.07.2023 г. в РИОСВ-Бургас за горесцитираното ИП, което приемам като уведомление по чл. 10. ал. 1 от Наредбата за условията и реда за извършване на оценка за съвместимостта на планове, програми, проекти и инвестиционни предложения с предмета и целите на опазване на защитените зони - Наредбата за ОС и допълнително внесената информация с вх. № ПД-151/9/21.08.2023 г., на основание чл. ба, т. 2 от същата Наредба, Ви уведомявам за следното:

ИП: „Изграждане на трасе на уличен водопровод за водоснабдяване на ПИ с идентификатор 44094.12.1106 по КК на с. Лозенец, община Царево“, **попада** в обхвата на чл. 2, ал. 2 от Наредбата за ОС.

За имотът, предмет на водоснабдяване, Директорът на РИОСВ-Бургас е издал писмо с изх. № ПД-151(6)/14.02.2023г. за ИП „Изграждане на вилна сграда в ПИ с идентификатор 44094.12.1106 по КК на с. Лозенец, община Царево“, с което е определено, че дейностите, свързани с реализация на ИП не попадат в позициите на Приложения № 1 и 2, съответно към чл. 92 и чл. 93 от Закона за опазване на околната среда и не подлежи на регламентирани от глава шеста от Закона процедури по преценяване на необходимостта от извършване на екологична оценка и/или оценка на въздействието върху околната среда, задължителна екологична оценка и/или оценка на въздействието върху околната среда и че не е необходимо провеждане на процедура по реда на Глава втора от Наредбата за ОС.

С настоящото инвестиционно предложение, се предвижда изграждане на подземно трасе на уличен водопровод за водоснабдяване на ПИ с идентификатор 44094.12.1106 по КК на с. Лозенец, община Царево.

Съгласно писмо с изх. № 94-01-1270-001/29.08.2023 г., издадено от гл. архитект на Община Царево, инфраструктурния обект ще се положи в сервитута на ПИ с идентификатор 44094.12.838 по КК на град Царево /вид територия Територия на транспорта, НТП За местен път/ и не е необходимо изработване на ПУП-ПП.



гр. Бургас, к-с Лазур, ул. „Перущица“ 67, ет.3, п.к.388

Тел: +359 56 813205, Факс: +359 56 813 200

e-mail: [riosvbs@unacs.bg](mailto:riosvbs@unacs.bg)

[www.riosvbs.com](http://www.riosvbs.com)





Водопровода ще е с дължина 38,00 м, с водовземане от уличен водопровод ПЕВП ф110х6.6, РЕ 100.

С документацията е приложен Договор за изграждане и присъединяване на водоснабдителни и/или канализационни системи № 47/12.08.2023 г. между Община Царево, Пламен Пенчев и Любомира Толева, и „Водоснабдяване и Канализация“ ЕАД, за изграждане на обект: Уличен водопровод от ПЕВП тръби с Ф90, с дължина 38,00 м до ПИ с идентификатор 44094.12.1106 по КК на с. Лозенец, община Царево.

Посочените по-горе дейности, свързани с реализация на ИП **не попадат** в позициите на Приложения № 1 и 2, съответно към чл. 92 и чл. 93 от Закона за опазване на околната среда и **не подлежи** на регламентираните с глава шеста от Закона процедури по преценяване на необходимостта от извършване на екологична оценка и/или оценка на въздействието върху околната среда, задължителна екологична оценка и/или оценка на въздействието върху околната среда.

Теренът, предвиден за реализация на ИП, **не попада** в границите на защитени територии по смисъла на Закона за защитените територии и **не попада** в границите на защитени зони по смисъла на Закона за биологичното разнообразие (Натура 2000 места). Най-близко /на около 0,91 км/ е разположена защитена зона за опазване на природните местообитания и на дивата флора и фауна с код BG0001001 “Ропотамо” определена по чл. 6, ал. 1, т. 1 и т. 2 от ЗБР и обявена със Заповед № РД-1042/17.12.2020 г. (обн., ДВ, бр. 19/05.03.2021 г.) на министъра на околната среда и водите, с предложение за увеличаване на площта, разгледано и прието на проведено заседание на 06.07.2021 г. на Националния съвет по биологично разнообразие, изменена /увеличение/ на площта с Решение на Министерски съвет № 564/30.07.2021 г. (обн., ДВ, бр. 64/03.08.2021 г.) .

С оглед гореизложеното, отчитайки местоположението /имот извън Натура 2000/, обема и характера /изграждане на трасе на уличен водопровод / на заявеното ИП, при реализацията му **няма вероятност от отрицателно въздействие** върху най-близко разположената защитена зона за опазване на природните местообитания и на дивата флора с код BG0001001 “Ропотамо” от мрежата Натура 2000, **по отношение на:**

- пряко или косвено унищожаване, увреждане или фрагментиране на природни местообитания и местообитания на видове, предмет на опазване в най-близката защитена зона, тъй като територията, предмет на ИП, е разложена извън границите на защитени зони и не представлява природни местообитания и местообитания на видове, предмет на опазване в Екологичната мрежа Натура 2000;

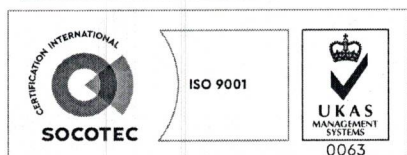
- трансформация на местообитания на видове, безпокойство или прогонване на видове, предмет на опазване в най-близко разположената ЗЗ;

- нарушаване целостта и целите на опазване на защитената зона;

- нарушаване кохерентността между съседни защитени зони;;

- възникване на отрицателен кумулативен ефект върху защитената зона, при реализацията му в комбинация с други одобрени в района на въздействие инвестиционни предложения, планове, програми, проекти.

В тази връзка на основание чл.2, ал.2 от *Наредбата за ОС* Ви уведомявам, че за така заявеното ИП: „Изграждане на трасе на уличен водопровод за водоснабдяване на ПИ с идентификатор 44094.12.1106 по КК на с. Лозенец, община Царево” **преценката** на компетентния орган е, че **не е необходимо провеждане на процедура по реда на Глава втора от Наредбата за ОС.**



гр. Бургас, к-с Лазур, ул. „Перушица” 67, ет.3, п.к.388  
Тел: +359 56 813205, Факс:+359 56 813 200  
e-mail: [riosvbs@unacs.bg](mailto:riosvbs@unacs.bg)  
[www.riosvbs.com](http://www.riosvbs.com)



След извършена проверка по наличната към момента в РИОСВ-Бургас цифрова информация и модели за разпространение на дюнни природни местообитания по Черноморското крайбрежие, е установено, **че не се засяга площ с характеристика на пясъчни дюни.**

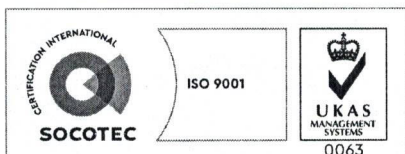
Настоящото произнасяне по отношение на пясъчните дюни, предвид Заповед № РД-299/29.03.2013 г. на Министъра на околната среда и водите, следва да се счита и като становище по смисъла на §25, ал.3 на Закона за устройството на Черноморското крайбрежие.

*Настоящото писмо се отнася само за заявените параметри на ИП и не отменя необходимостта от получаване на съгласувания или разрешителни, предвидени в други закони и подзаконови нормативни актове.*

*При всички случаи на промяна в параметрите на ИП или на някои от обстоятелствата, при които е издадено настоящото писмо, възложителят е длъжен да уведоми незабавно РИОСВ-Бургас за промените.*

**ПАВЕЛ МАРИНОВ**

Директор на РИОСВ-Бургас



гр. Бургас, к-с Лазур, ул. „Перущица“ 67, ет.3, п.к.388  
Тел: +359 56 813205, Факс: +359 56 813 200  
e-mail: [riosvbs@unacs.bg](mailto:riosvbs@unacs.bg)  
[www.riosvbs.com](http://www.riosvbs.com)



