



ИЗХ. № ПД-2461

ГР. БУРГАС 30. 08. 2023

ДО  
ИНЖ.КАЛИН НИКОЛОВ-  
ДИРЕКТОР НА ТП ДГС МАЛКО ТЪРНОВО

На Ваш Изх. № СГ-01-6/03.08.2023 г.

КОПИЕ ДО  
ИНЖ.МАРИЯН КОСТАДИНОВ-  
ДИРЕКТОР НА РДГ-БУРГАС

**Относно:** „План-извлечение за лесовъдски намеси по чл. 46 от Наредба № 8/05.08.2011 г. за сечите в горите, предвидени за лесосечен фонд през 2024 г. за държавни горски територии, стопанисвани от ТП „ДГС Малко Търново“

Във връзка с Ваше уведомление с вх. № ПД-2461/03.08.2023 г. в РИОСВ-Бургас за горещитирания план, което приемам като уведомление по чл. 10. ал. 1 от Наредбата за условията и реда за извършване на оценка за съвместимостта на планове, програми, проекти и инвестиционни предложения с предмета и целите на опазване на защитените зони - Наредбата за ОС, на основание чл. 6а, т. 2 от същата Наредба, Ви уведомявам за следното:

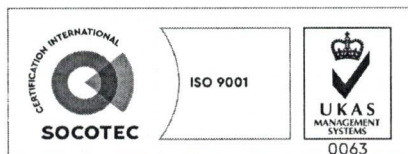
„План-извлечение за лесовъдски намеси по чл. 46 от Наредба № 8/05.08.2011 г. за сечите в горите, предвидени за лесосечен фонд през 2024 г. за държавни горски територии, стопанисвани от ТП „ДГС Малко Търново“, **попада** в обхвата на чл. 2, ал. 2 от Наредбата за ОС.

Предмет на план-извлечението са следните подотдели:

**Подотдел 130:в** (дендрариум) е склопена култура с площ 3,5 ха; стопански клас: Смесена Иглолистно-Широколистна Култура (СМИШК); възраст 25 г.; дървесен състав: черен бор 10%, веймутов бор 10%, зелена дугласка 10%, секвоя 10%, кипарис 10%, европейска лиственица 10%, благун 10%, източен горун 10%, червен дъб 10%, странджански дъб 10%, цер; пълнота 1.0; височина – 9 м, 8 м, 6 м, 7 м, 5 м, 4 м, 3 м, 3 м, 3 м, 3 м; диаметър – 12 см, 10 см, 14 см, 8 см, 10 см, 8 см 4 см, 4 см, 4 см, 4 см. Състоянието на насаждението е добро до средно, строежа е равномерен. С план-извлечението е предложено лесовъдска намеса (отгледна насока) с изследователска и опитна цел, с интензивност 10%.

**Подотдел 134:б** (дендрариум) е склопена култура с площ 0,7 ха; стопански клас: Смесена Иглолистно Широколистна Култура (СМИШК); възраст 55 г.; дървесен състав: секвоя 10%, зелена дугласка 20%, веймутов бор 10%, габър 10%, бреза 10%, леска 10%; пълнота 0.8; височина – 20 м, 20 м, 15 м, 16 м, 18 м, 7 м; диаметър – 80 см, 34 см, 20 см, 20 см, 26 см, 10 см. Състоянието на насаждението е добро, строежа е равномерен. С план-извлечението е предложено лесовъдска намеса (отгледна насока) с изследователска и опитна цел, с интензивност 10%.

**Подотдел 135:л** (ППП №1) е семенно насаждение с площ 0,2 ха; стопански клас: Източноторунов Високобонитетен (ИзГорВ); възраст 115 г.; дървесен състав: източен горун 90%, източен бук 10%; пълнота 0.8; височина – 21 м, 20 м; диаметър – 22 см, 18 см. Състоянието на насаждението е добро, строежа е равномерен. С план-извлечението е



гр. Бургас, к-с Лазур, ул. „Перушица“ 67, ет.3, п.к.388

Тел: +359 56 813205, Факс: +359 56 813 200

e-mail: [riosvbs@unacs.bg](mailto:riosvbs@unacs.bg)

[www.riosvbs.com](http://www.riosvbs.com)



предложено лесовъдска намеса (отгледна насока) с изследователска и опитна цел, с интензивност 10%.

**Подотдел 207:е** (ППП №2) е издънково насаждение с площ 0,2 ха; стопански клас: Източноторунов Високобонитетен за Превръщане (ИзГорВП); възраст 55 г.; дървесен състав: източен горун 100% брекина; пълнота 0.9; височина – 18 м, 18 м; диаметър – 17 см, 18 см. Състоянието на насаждението е добро, строежа е равномерен. С план-извлечението е предложено лесовъдска намеса (отгледна насока) с изследователска и опитна цел, с интензивност 10%.

**Подотдел 106:ш** (ППП №3) е склопена култура с площ 0,2 ха; стопански клас: Черборови култури (ЧБК); възраст 60 г.; дървесен състав: черен бор 100%; пълнота 1.0; височина – 20 м; диаметър – 30 см. Състоянието на насаждението е добро, строежа е равномерен. С план-извлечението е предложено лесовъдска намеса (отгледна насока) с изследователска и опитна цел, с интензивност 15%.

Представен е Протокол от 02.08.2023 г. от извършена проверка по документи и на терен от Комисия при РДГ - Бургас на основание § 3, ал. 2 от Преходните и заключителни разпоредби на Наредба № 8/05.08.2011 г. за сечите в горите. Протоколът е утвърден от Директора на РДГ-Бургас. В цитираният по-горе протокол, комисията от РДГ-Бургас предлага, а Директорът на РДГ-Бургас е утвърдил:

- Да се разреши отгледна лесовъдска намеса с изследователска и опитна цел с интензивност до 10% за подотдели 130:в, 134:б, 135:л, 207:е;

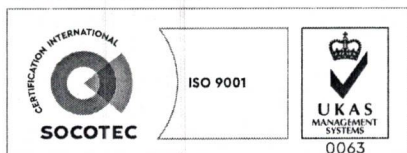
- Да се разреши отгледна лесовъдска намеса с изследователска и опитна цел с интензивност до 15% за подотдел 106:ш.

Дейностите, свързани с реализацията на плана, **не попадат** в позициите на Приложения № 1 и 2, съответно към чл. 92 и чл. 93 от Закона за опазване на околната среда и **не подлежат** на процедури по реда на Глава шеста от ЗООС (преценяване на необходимостта от извършване на екологична оценка и/или оценка на въздействието върху околната среда, задължителна екологична оценка и/или задължителна оценка на въздействието върху околната среда).

Гореописаните подотдели **попадат** в границите на защитена територия по смисъла на Закона за защитените територии (ЗЗТ) и **попадат** в границите на защитени зони /ЗЗ/ по смисъла на Закона за биологичното разнообразие (Натура 2000 място), както следва:

- подотдели 130:в, 134:б, 135:л, 207:е **попадат** в природен парк (ПП) „Странджа“, обявен със Заповед № РД-30/24.01.1995 г. на министъра на околната среда, като народен парк и прекатегоризиран в природен парк със Заповед № РД-350/14.07.2000 г. на министъра на околната среда и водите (обн. ДВ, бр.66/2000 г.), с последващи изменения Заповед № РД-25/18.01.2001 г. (обн., ДВ, бр.11/2001 г.) и Заповед № РД-59/24.01.2013 г. (обн., ДВ, бр.28/2013 г.) на министъра на околната среда и водите;

- подотдел 106:ш **попада** в ПП „Странджа“, обявен със Заповед № РД-30/24.01.1995 г. на министъра на околната среда, като народен парк и прекатегоризиран в природен парк със Заповед № РД-350/14.07.2000 г. на министъра на околната среда и водите (обн. ДВ, бр.66/2000 г.), с последващи изменения Заповед № РД-25/18.01.2001 г. (обн., ДВ, бр.11/2001 г.) и Заповед № РД-59/24.01.2013 г. (обн., ДВ, бр.28/2013 г.) на министъра на околната среда и водите и в защитена местност (ЗМ) „Градев средок“, обявена като буферна зона на резерват „Средока“ със заповед №75/11.01.1989 г. на Комитета за опазване на природната среда (обн. в ДВ, бр.9/1989 г.) и прекатегоризирана в защитена местност със Заповед №РД-409/18.06.2007 г. на Министерство на околната среда и водите (обн. в ДВ, бр. 61/2007 г.).



гр. Бургас, к-с Лазур, ул. „Перущица“ 67, ет.3, п.к.388  
Тел: +359 56 813205, Факс: +359 56 813 200  
e-mail: [riosvbs@unacs.bg](mailto:riosvbs@unacs.bg)  
[www.riosvbs.com](http://www.riosvbs.com)



- всички подотдели **попадат** в границите на защитена зона за опазване на дивите птици с код BG0002040 „Странджа“, определена съгласно чл. 6, ал. 1, т. 3 и т. 4 от Закона за биологично разнообразие и обявена със Заповед № РД-802/04.11.2008 г. (обн., ДВ, бр. 106/2008 г.), изм. със Заповед № РД-75/28.01.2013 г. (ДВ, бр.10/05.02.2013 г.) и двете на министъра на околната среда и водите;

- всички подотдели **попадат** в границите на защитена зона за опазване на природните местообитания и на дивата флора и фауна с код BG0001007 „Странджа“ определена по смисъла на чл. 6, ал.1, т. 1 и т. 2 от ЗБР и приета с РМС № 122/21.09.2007 г. (ДВ, бр. 21/2007 г.), изм. с РМС № 660/01.11.2013 г. (ДВ, бр. 97/08.11.2013 г.), изм. с РМС № 588/06.08.2021 г. (ДВ, бр. 67/13.08.2021 г.)

При извършената проверка за допустимост по смисъла на чл. 12, ал. 2 и ал. 4 от Наредбата за ОС се установи, че реализацията на плана е допустим спрямо:

- режимът на ползване и опазване за ПП „Странджа“, определен със ЗЗТ и заповедите за обявяването и прекатегоризирането му;

- режимът на ползване и опазване за ЗМ „Градев средок“, определен със ЗЗТ и заповедите за обявяването и прекатегоризирането му.

- режимът на дейности в защитена зона за опазване на дивите птици с код BG0002040 „Странджа“, определен със заповедта по чл.12, ал.6 от ЗБР.

Към настоящият момент защитена зона за опазване на природните местообитания и на дивата флора и фауна с код BG0001007 „Странджа“ няма обнародвана заповед за обявяване и няма конкретен забранителен режим.

При направена проверка в Единната информационната система за защитените зони от екологичната мрежа Натура 2000 за наличие на природни местообитания в разглежданите имоти се констатира следното:

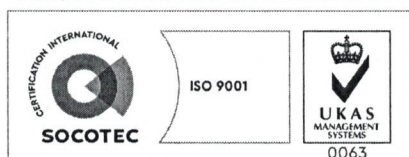
- В подотдел 106:ш е установено природно местообитание \*Западнопонтитски букови гори с код 91S0 по Директива 92/43/ЕЕС /13.01 % от обекта на разпространение/;

- В подотдел 130:в са установени природни местообитания: Балкано-панонски церово-горунови гори с код 91M0 по Директива 92/43/ЕЕС /64.16 % от обекта на разпространение/;\* Западнопонтитски букови гори с код 91S0 по Директива 92/43/ЕЕС /11.54 % от обекта на разпространение/; \*Псевдостепа с житни и едногодишни растения от клас Thero Brachypodietea с код 6220 по Директива 92/43/ЕЕС /0.56 % от обекта на разпространение; Полуестествени сухи тревни и храстови съобщества върху варовик(Festuco Brometalia) (\*важни местообитания на орхидеи)с код 6210 по Директива 92/43/ЕЕС /0.49 % от обекта на разпространение/;

- В подотдел 134:б са установени природни местообитания: Балкано-панонски церово-горунови гори с код 91M0 по Директива 92/43/ЕЕС /49.04 % от обекта на разпространение/; \* Западнопонтитски букови гори с код 91S0 по Директива 92/43/ЕЕС /36.01 % от обекта на разпространение/; \*Псевдостепа с житни и едногодишни растения от клас Thero Brachypodietea с код 6220 по Директива 92/43/ЕЕС /1.11 % от обекта на разпространение; \*Смесени гори от съюза Tilio-Acerion върху сипеи и стръмни склонове с код 9180 по Директива 92/43/ЕЕС /0.49 % от обекта на разпространение/;

- В подотдели 135:л, 207:е са установени природни местообитания: Балкано-панонски церово-горунови гори с код 91M0 по Директива 92/43/ЕЕС /57.16 % от обекта на разпространение/;\* Западнопонтитски букови гори с код 91S0 по Директива 92/43/ЕЕС /18.29 % от обекта на разпространение/.

С оглед гореизложеното, отчитайки местоположението /територията с трайно предназначение:горска/, обема и характера /отгледна лесовъдска намеса/ на заявления план, при



гр. Бургас, к-с Лазур, ул. „Перущица“ 67, ет.3, п.к.388  
Тел: +359 56 813205, Факс: +359 56 813 200  
e-mail: [riosvbs@unacs.bg](mailto:riosvbs@unacs.bg)  
[www.riosvbs.com](http://www.riosvbs.com)



реализацията му **няма вероятност от отрицателно въздействие** върху 33 с код с код BG0002040 „Странджа“ и 33 с код BG0001007 „Странджа“ от мрежата Натура 2000, **по отношение на:**

- пряко или косвено унищожаване, увреждане или фрагментиране на природни местообитания и местообитания на растителни и животински видове, предмет на опазване в защитена зона, тъй като план-извлечението ще се реализират в ограничени площи в сравнение с представителността на съответното местообитание в зоната;

- трансформация на местообитания на видове, безпокойство или прогонване на видове, предмет на опазване в защитената зона, предвид характера и продължителността на предвидените с плана дейности;

- нарушаване целостта и целите на опазване на защитената зона, тъй като с предвидените дейности не се създават условия и предпоставки за изменение на територии и ключови елементи на околната среда, определящи структурата и естественото функциониране на местообитанията на видовете, предмет на опазване в защитените зони;

- нарушаване кохерентността между съседни защитени зони, тъй като възможните шумови и антропогенни въздействия са локални, временни и обратими и не се очаква да доведат до значително безпокойство върху видовете, предмет на опазване в Натура 2000 място;

- възникване на отрицателен кумулативен ефект върху защитените зони, при реализацията на програмата в комбинация с други в района на въздействие инвестиционни предложения, планове, програми, проекти, предвид обстоятелството, че предвижданията на плана не са свързани с промяна предназначението на територията и същата и в бъдеще ще продължи да предоставя подходящи местообитания за размножаване, хранене, почивка и укритие на видове животни, предмет на опазване.

В тази връзка на основание чл.2, ал.2 от *Наредбата за ОС* Ви уведомявам, че за така заявения план: „План-извличение за лесовъдски намеси по чл. 46 от Наредба № 8/05.08.2011 г. за сечите в горите, предвидени за лесосечен фонд през 2024 г. за държавни горски територии, стопанисвани от ТП „ДГС Малко Търново“ **преценката** на компетентния орган е, че **не е необходимо провеждане на процедура по реда на Глава втора от Наредбата за ОС.**

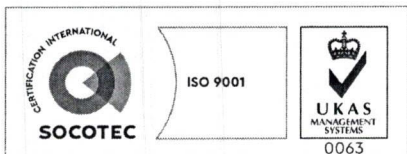

Във връзка с гореизложеното, и на основание §7 от Допълнителните разпоредби на ЗЗТ, **съгласувам** дейностите, описани в разглежданото план-извличение, които ще се реализират в границите на ПП „Странджа“ и ЗМ „Градев средок“.

*Настоящото писмо се отнася само за заявените параметри на гореописания план и не отменя необходимостта от получаване на съгласувания или разрешителни, предвидени в други закони и подзаконови нормативни актове.*

*При всички случаи на промяна в данните посочени в уведомлението или на някое от обстоятелствата, при които е издадено настоящето писмо, възложителят е длъжен да уведоми незабавно РИОСВ-Бургас за промените.*

**ПАВЕЛ МАРИНОВ**

Директор на РИОСВ-Бургас



гр. Бургас, к-с Лазур, ул. „Перушица“ 67, ет.3, п.к.388  
Тел: +359 56 813205, Факс: +359 56 813 200  
e-mail: [riosvbs@unacs.bg](mailto:riosvbs@unacs.bg)  
[www.riosvbs.com](http://www.riosvbs.com)

