



РЕПУБЛИКА БЪЛГАРИЯ

Министерство на околната среда и водите

Регионална инспекция по околната среда и водите - Бургас

ИЗХ. № ПД-2555

ГР. БУРГАС 24. 08. 2023

ДО

„ЕЛЕКТРОРАЗПРЕДЕЛЕНИЕ ЮГ“ ЕАД

УЛ. „АЛЕКСАНДРОВСКА“ № 1

ГР. БУРГАС

КОПИЕ ДО

ОБЩИНА БУРГАС

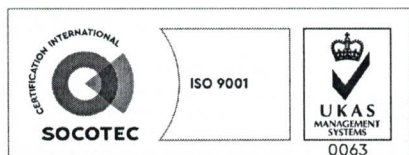
Относно: инвестиционно предложение /ИП/: „Кабел ниско напрежение (НН) от табло ниско напрежение (ТНН) на ТП "Есперанто" в ПИ с идентификатор 07079.611.312 по КК на гр. Бургас, до ново електромерно табло, монтирано на границата на ПИ с идентификатор 07079.611.16 по КК на гр. Бургас, УПИ XIII-974, кв.120 по плана на ЦГЧ, гр. Бургас, за захранване на обект в същия имот”, с възложител „Електроразпределение Юг” ЕАД

Във връзка с Ваше уведомление с вх. № ПД-2555/16.08.2023 г. в РИОСВ-Бургас за горещитираното ИП, което приемам като уведомление по чл. 10. ал. 1 от Наредбата за условията и реда за извършване на оценка за съвместимостта на планове, програми, проекти и инвестиционни предложения е предмета и целите на опазване на защитените зони - Наредбата за ОС, на основание чл. 6а, т. 2 от същата Наредба, Ви уведомявам за следното:

ИП: „Кабел НН от ТНН на ТП "Есперанто" в ПИ с идентификатор 07079.611.312 по КК на гр. Бургас, до ново електромерно табло, монтирано на границата на ПИ с идентификатор 07079.611.16 по КК на гр. Бургас, УПИ XIII-974, кв.120 по плана на ЦГЧ, гр. Бургас, за захранване на обект в същия имот“, **попада** в обхвата на чл. 2, ал. 2 от Наредбата за ОС.

ИП е свързано с изграждане на кабел НН от ТНН на ТП "Есперанто" в ПИ с идентификатор 07079.611.312 по КК на гр. Бургас, до ново електромерно табло, монтирано на границата на ПИ с идентификатор 07079.611.16 по КК на гр. Бургас, УПИ XIII-974, кв. 120 по плана на ЦГЧ, гр. Бургас, за захранване на обект в същия имот. От ТНН на ТП „Есперанто“ в ПИ с идентификатор 07079.611.312 по КК на гр. Бургас, ще се положи нова кабелна линия НН/тип NAY2Y-J 4x185 мм² до ново електромерно табло за необходимия брой средства за търговско измерване, монтирано на границата на ПИ с идентификатор 07079.611.16 по КК на гр. Бургас, УПИ XIII- 974, кв. 120 по плана на ЦГЧ, гр. Бургас, за захранване на обект в същия имот.

Новопроектираната кабелна линия ще бъде положена свободно в изкоп 0,4/0,8 м (ш/д) под тротоарна настилка през ПИ с идентификатори 07079.611.312, 07079.611.291, 07079.611.270 и 07079.611.271 по КК на гр. Бургас. При пресичане на ПИ с идентификатор 07079.611.270 по КК на гр. Бургас, кабелната линия ще се изтегли в PVC тръба, положена в бетонен кожух в



гр. Бургас, к-с Лазур, ул. „Перущица“ 67, ет.3, п.к.388

Тел: +359 56 813205, Факс: +359 56 813 200

e-mail: riosvbs@unacs.bg

www.riosvbs.com



изкоп 0,6/1,1 м (ш/д). При пресичане на подходи за гаражи по трасето на кабелна линия, същата ще се изтегли в PVC тръба в изкоп 0,4/0,7 м (ш/д). По цялата дължина на кабелното трасе от точката на присъединяване до новомонтираното електромерно табло ще се положи поцинкована стомана $\varnothing 10$ мм.

Комуникационно-транспортният достъп до трасето ще се осъществява по съществуваща улична мрежа.

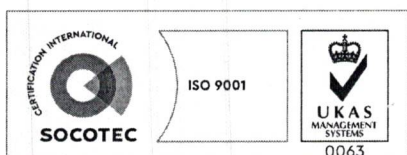
Директорът на РИОСВ-Бургас е издал писмо с изх. № ПД-3070(1)/13.11.2021 г. за „Изграждане на жилищна сграда в поземлен имот с идентификатор 07079.611.16 по КК на гр. Бургас, УПИИ XIII-974, кв. 120, община Бургас”, с което е определил, че инвестиционното предложение не подлежи на регламентираните с глава шеста от Закона за опазване на околната среда (ЗООС) процедури по преценяване на необходимостта от извършване на екологична оценка и/или оценка на въздействието върху околната среда, задължителна екологична оценка и/или оценка на въздействието върху околната среда, както и на процедури по реда на Глава втора от Наредбата за условията и реда за извършване на оценка за съвместимостта на планове, програми, проекти и инвестиционни предложения с предмета и целите на опазване на защитените зони (Наредбата за ОС).

Предвидените дейности, **не попадат** в позициите на Приложения № 1 и 2, съответно към чл. 92 и чл. 93 от Закона за опазване на околната среда /ДВ бр. 77/27.09.2005/ и **не подлежат** на процедури по реда на Глава шеста от ЗООС (преценяване на необходимостта от извършване на екологична оценка и/или оценка на въздействието върху околната среда, задължителна екологична оценка и/или задължителна оценка на въздействието върху околната среда).

Теренът, предвиден за реализация на ИП, **не попада** в границите на защитени територии по смисъла на Закона за защитените територии и **не попада** в границите на защитени зони по смисъла на Закона за биологичното разнообразие /ЗБР/ (Натура 2000 места). Най-близко /на около 1,39 км /е разположена защитена зона с код BG0000273 „Бургаско езеро” за опазване на дивите птици, обявена със Заповед № РД-769/28.10.2008 г. (обн., ДВ, бр.102/2008 г.), изменена и допълнена със Заповед № РД-307/31.03.2021 г. за опазване на дивите птици и за опазване на природните местообитания и на дивата флора и фауна (обн. ДВ, бр.48/08.06.2021 г.) и двете на министъра на околната среда и водите.

С оглед гореизложеното, отчитайки местоположението /урбанизирана територия/, обема и характера /монтаж на Кабел НН/ на заявеното ИП, при реализацията му **няма вероятност от отрицателно въздействие** върху ЗЗ за опазване на дивите птици и за опазване на природните местообитания и на дивата флора и фауна с код BG0000273 „Бургаско езеро” от мрежата Натура 2000, по отношение на:

- пряко или косвено унищожаване, увреждане или фрагментиране на природни местообитания и местообитания на растителни и животински видове, предмет на опазване в защитената зона; тъй като теренът, предвиден за реализацията на ИП, не попада в границите на Натура 2000 места;
- трансформация на местообитания на видове, безпокойство или прогонване на видове, предмет на опазване в защитената зона;
- нарушаване целостта и целите на опазване на защитената зона;
- нарушаване кохерентността между съседни защитени зони;



гр. Бургас, к-с Лазур, ул. „Перушица” 67, ет.3, п.к.388
Тел: +359 56 813205, Факс: +359 56 813 200
e-mail: riosvbs@unacs.bg
www.riosvbs.com



- възникване на отрицателен кумулативен ефект върху защитената зона, при реализацията му в комбинация с други в района на въздействие инвестиционни предложения, планове, програми, проекти.

В тази връзка на основание чл.2, ал.2 от *Наредбата за ОС* Ви уведомявам, че за така заявеното ИП: „Кабел НН от ТНН на ТП "Есперанто" в ПИ с идентификатор 07079.611.312 по КК на гр. Бургас, до ново електромерно табло, монтирано на границата на ПИ с идентификатор 07079.611.16 по КК на гр. Бургас, УПИ ХП-974, кв.120 по плана на ЦГЧ, гр. Бургас, за захранване на обект в същия имот“ **преценката** на компетентния орган е, че **не е необходимо провеждане на процедура по реда на Глава втора от Наредбата за ОС.**

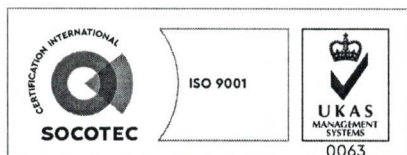
След извършена проверка по наличната към момента в РИОСВ-Бургас цифрова информация и модели за разпространение на дюни природни местообитания по Черноморското крайбрежие е установено, че в терена **няма пясъчни дюни.**

Настоящото произнасяне по отношение на пясъчните дюни, предвид Заповед № РД-299/29.03.2013 г. на Министъра на околната среда и водите, следва да се счита и като становище по смисъла на §25, ал.3 на Закона за устройството на Черноморското крайбрежие.

Настоящото писмо се отнася само за заявените параметри на ИП и не отменя необходимостта от получаване на съгласувания или разрешителни, предвидени в други закони и подзаконовни нормативни актове.

При всички случаи на промяна в параметрите на ИП или на някои от обстоятелствата, при които е издадено настоящото писмо, възложителят е длъжен да уведоми незабавно РИОСВ-Бургас за промените.

ПАВЕЛ МАРИНОВ
Директор на РИОСВ-Бургас



гр. Бургас, к-с Лазур, ул. „Перушица“ 67, ет.3, п.к.388
Тел: +359 56 813205, Факс: +359 56 813 200
e-mail: riosvbs@unacs.bg
www.riosvbs.com



