



РЕПУБЛИКА БЪЛГАРИЯ

Министерство на околната среда и водите

Регионална инспекция по околната среда и водите - Бургас

Изх. № ПД-2318 (2)
гр. Бургас 04. 08. 2023

ДО
ИНЖ. СТЕФАН ВОЙНОВ
УПЪЛНОМОЩЕН ПРЕДСТАВИТЕЛ ОТ
НАСЛЕДНИЦИТЕ НА СТОЯН ЖЕКОВ

ГР. ПРИМОРСКО

КОПИЕ ДО
РДГ-БУРГАС

Относно: „Горскостопанска програма на поземлени имоти с идентификатори 87655.30.150 и 87655.30.156 по КККР на с. Ясна Поляна, община Приморско“, с възложители: насл. на Стоян Жеков

Във връзка с Ваше уведомление с вх. № ПД-2318/18.07.2023 г. в РИОСВ-Бургас за горещитираната програма, което приемам като уведомление по чл. 10. ал. 1 от Наредбата за условията и реда за извършване на оценка за съвместимостта на планове, програми, проекти и инвестиционни предложения с предмета и целите на опазване на защитените зони - Наредбата за ОС и допълнително внесена информация с вх. № ПД-2318/19.07.2023 г., на основание чл. ба, т. 2 от същата Наредба, Ви уведомявам за следното:

„Горскостопанска програма на поземлени имоти с идентификатори 87655.30.150 и 87655.30.156 по КККР на с. Ясна Поляна, община Приморско“, **попада** в обхвата на чл. 2, ал. 2 от Наредбата за ОС.

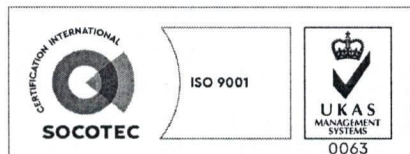
Предмет на настоящата горскостопанска програма са поземлени имоти с идентификатори 87655.30.150 и 87655.30.156 по КККР на с. Ясна Поляна, община Приморско с обща площ е 1,2009 ха, попадащ в подотдел 243:д. Обект на горскостопанската програма са 1,2009 ха.

Имотите, предмет на програмата, са с трайно предназначение на територията „Горска“, начин на трайно ползване (НТП) „широколистна гора“.

В горско административно отношение имотите попадат в обхвата на ТП „ДЛС Ропотамо“ към ДП „Югоизточно държавно предприятие“.

Съобразно представената информация и документация насаждението в имотите са със следните таксационни характеристики:

Имот с идентификатор 87655.30.150 по КККР на с. Ясна Поляна, община Приморско е с площ 0,4000 ха, попадащ в подотдел 243:д. Обект на програмата са 0,4000 ха. Подотдел 243:д е издънково насаждение с площ 0,4000 ха; възраст 70 г.; Стопански клас: Благунов Високобонитетен за Превръщане (БлВП); дървесен състав: благун 90%, цер 10%, клен, брекина; пълнота 0.6 и склопеност 0.8; височина 20 м, 21 м; диаметър 26 см, 28 см. Подрост от благун 80%, цер 10%, брекина 10%; височина 0.4 м, възраст 5 г. с покритие 90%. В имотът е извършено



гр. Бургас, к-с Лазур, ул. „Перушица“ 67, ет.3, п.к.388
Тел: +359 56 813205, Факс: +359 56 813 200
e-mail: riosvbs@unacs.bg
www.riosvbs.com



измерване на кръговата площ по метода на Битерлих, при което е определена кръгова площ (G) – 16 м²/ха. По таблица за кръгова площ на 1 хектар без клони за пълнота 1.0 за благун при височина 20 м, кръговата площ е 26,7 м²/ха, т.е. измерената пълнота е 0,6. С горскостопанската програма е предложена да се изведе възобновителна лесовъдска намеса с интензивност до 25%.

Имот с идентификатор 87655.30.156 по КKKP на с. Ясна Поляна, община Приморско е с площ 0,8009 ха, попадащ в подотдел 243:д. Обект на програмата са 0,8009 ха. Подотдел 243:д е издънково насаждение с площ 0,8009 ха; възраст 70 г.; Стопански клас: Благоунов Високобонитетен за Превръщане (БлВП); дървесен състав: благун 90%, цер 10%, клен, брекина; пълнота 0.6 и склопеност 0.8; височина 20 м, 21 м; диаметър 26 см, 28 см. Подраст от благун 80%, цер 10%, брекина 10%; височина 0.4 м, възраст 5 г. с покритие 90%. В имотът е извършено измерване на кръговата площ по метода на Битерлих, при което е определена кръгова площ (G) – 16 м²/ха. По таблица за кръгова площ на 1 хектар без клони за пълнота 1.0 за благун при височина 20 м, кръговата площ е 26,7 м²/ха, т.е. измерената пълнота е 0,6. С горскостопанската програма е предложена възобновителна лесовъдска намеса с интензивност до 25%.

Към уведомлението е представен Протокол от 19.07.2023 г. от извършена проверка по документи и на терен от Комисия при РДГ - Бургас на основание § 3, ал.2 и ал.4, т.2 от ПЗР на Наредбата за сечите в горите (Обн. ДВ, бр. 64 от 19.08.2011 г., изм. и доп. ДВ. бр. 63 от 16.07.2013 г., изм. и доп. бр. 72 от 18.09.2015 г., изм. и доп., бр. 71 от 01.09.2017 г., изм. и доп. ДВ бр. 84 от 29.09.2020 г. в сила от 29.09.2020 г.; изм. с Решение №6888 от 8.06.2021 г. на ВАС на РБ, Решение №4795 от 18.05.2022 г. на ВАС на РБ и Решение №5288 от 1.06.2022 г. на ВАС на РБ - бр. 50 от 9.06.2023 г., в сила от 9.06.2023 г.). Протоколът е утвърден от Директора на РДГ-Бургас. В цитираният по-горе протокол, комисията от РДГ-Бургас предлага, а Директорът на РДГ-Бургас е утвърдил:

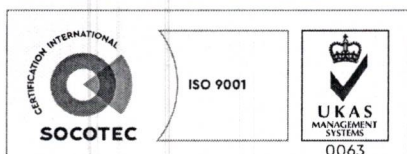
- Да се разреши възобновителна лесовъдска намеса с интензивност до 25% в подотдел 243:д на площ 0,4000 ха за имот с идентификатор 87655.30.150 по КKKP на с. Ясна Поляна, община Приморско;

- Да се разреши възобновителна лесовъдска намеса с интензивност до 25% в подотдел 243:д на площ 0,8009 ха за имот с идентификатор 87655.30.156 по КKKP на с. Ясна Поляна, община Приморско.

Дейностите, свързани с реализацията на програмата, **не попадат** в позициите на Приложения № 1 и 2, съответно към чл. 92 и чл. 93 от Закона за опазване на околната среда и **не подлежат** на процедури по реда на Глава шеста от ЗООС (преценяване на необходимостта от извършване на екологична оценка и/или оценка на въздействието върху околната среда, задължителна екологична оценка и/или задължителна оценка на въздействието върху околната среда).

Теренът, предвиден за реализация на програмата, **не попада** в границите на защитени територии по смисъла на Закона за защитените територии, но **попада** в границите на защитена зона /ЗЗ/ (Натура 2000 място) с код BG0001001 "Ропотамо" за опазване на природните местообитания и на дивата флора и фауна, обявена със Заповед № РД-1042/17.12.2020 г. (обн., ДВ, бр. 19/05.03.2021 г.) на министъра на околната среда и водите, с предложение за увеличаване на площта, разгледано и прието на проведено заседание на 06.07.2021 г. на Националния съвет по биологично разнообразие, изменена /увеличение/ на площта с Решение на Министерски съвет № 564/30.07.2021 г. (обн., ДВ, бр. 64/03.08.2021 г.).

При извършената проверка за допустимост по смисъла на чл.12, ал. 2 във връзка с чл.2, ал. 2 от Наредбата за ОС се установи, че реализацията на предвидените с горскостопанската програма, дейности е допустима спрямо:



гр. Бургас, к-с Лазур, ул. „Перушица“ 67, ет.3, п.к.388
Тел: +359 56 813205, Факс: +359 56 813 200
e-mail: riosvbs@unacs.bg
www.riosvbs.com



- режимът на дейности в ЗЗ за опазване на природните местообитания и на дивата флора и фауна с код BG0001001 "Ропотамо", определен със заповедта по чл. 12, ал. 6 от ЗБР.

При направена проверка в Единната информационната система за защитените зони от екологичната мрежа Натура 2000 за наличие на природни местообитания в разглеждания имот се констатира следното:

- в поземлени имоти с идентификатори 87655.30.150 и 87655.30.156 по КККР на с. Ясна Поляна, община Приморско е установено природно местообитание 91M0 Балкано-панонски церово-горунови гори. Площта на местообитанието в имотите /площ на разпространение - 1.18 ha/ е малка спрямо разпространението на природното местообитание в зоната.

С оглед гореизложеното, отчитайки местоположението /територията с трайно предназначение:горска/, обема и характера /възобновителна лесовъдска намеса/ на заявената програма, при реализацията ѝ **няма вероятност от отрицателно въздействие** върху ЗЗ за опазване на природните местообитания и на дивата флора и фауна с код BG0001001 "Ропотамо"от мрежата Натура 2000, **по отношение на:**

- пряко или косвено унищожаване, увреждане или фрагментиране на природни местообитания и местообитания на растителни и животински видове, предмет на опазване в ЗЗ, тъй като с настоящата горскостопанска програма се засяга площ от 1,2009 ха, представляваща 0.0012 % от ЗЗ за опазване на природните местообитания и на дивата флора и фауна с код BG0001001 "Ропотамо" без да се променя предназначението на територията и същата и в бъдеще ще продължи да предоставя подходящи местообитания за размножаване, хранене, почивка и укритие на видове животни, предмет на опазване;

- трансформация на местообитания на видове, безпокойство или прогонване на видове, предмет на опазване в защитените зони;

- нарушаване целостта и целите на опазване на защитената зона;

- нарушаване кохерентността между съседни защитени зони;

- възникване на отрицателен кумулативен ефект върху защитените зони, при реализацията на програмата в комбинация с други в района на въздействие инвестиционни предложения, планове, програми, проекти.


В тази връзка на основание чл.2, ал.2 от *Наредбата за ОС* Ви уведомявам, че за така заявената програма: „Горскостопанска програма на поземлени имоти с идентификатори 87655.30.150 и 87655.30.156 по КККР на с. Ясна Поляна, община Приморско“ **преценката** на компетентния орган е, че **не е необходимо провеждане на процедура по реда на Глава втора от Наредбата за ОС.**

Настоящото писмо се отнася само за заявените параметри на горскостопанска програма и не отменя необходимостта от получаване на съгласувания или разрешителни, предвидени в други закони и подзаконови нормативни актове.

При всички случаи на промяна в данните посочени в уведомлението или на някое от обстоятелствата, при които е издадено настоящето писмо, възложителят е длъжен да уведоми незабавно РИОСВ-Бургас за промените.

ПАВЕЛ МАРИНОВ

Директор на РИОСВ-Бургас



гр. Бургас, к-с Лазур, ул. „Перущица“ 67, ет.3, п.к.388

Тел: +359 56 813205, Факс: +359 56 813 200

e-mail: riosvbs@unacs.bg

www.riosvbs.com

