



## РЕПУБЛИКА БЪЛГАРИЯ

Министерство на околната среда и водите

Регионална инспекция по околната среда и водите - Бургас

Изм. № ПД-1780 (2)

гр. Бургас

20. 06. 2023

ДО

ЖЕКО ЖЕКОВ

УПЪЛНОМОЩЕН ПРЕДСТАВИТЕЛ ОТ  
НАСЛ. НА ПЕТКО КАНДИЛОВ

ГР. СРЕДЕЦ

КОПИЕ ДО

РДГ-БУРГАС

**Относно:** „Горскостопанска програма на поземлен имот с идентификатор 03349.52.11 по КККР на с. Белеврен, община Средец“, с възложители: насл. на Петко Кандилов

Във връзка с Ваше уведомление с вх. № ПД-1780/30.05.2023 г. в РИОСВ-Бургас за горечитираната програма, което приемам като уведомление по чл. 10. ал. 1 от Наредбата за условията и реда за извършване на оценка за съвместимостта на планове, програми, проекти и инвестиционни предложения с предмета и целите на опазване на защитените зони - Наредбата за ОС и допълнително внесена информация с вх. № ПД-1780/31.05.2023 г., на основание чл. 6а, т. 2 от същата Наредба, Ви уведомявам за следното:

„Горскостопанска програма на поземлен имот с идентификатор 03349.52.11 по КККР на с. Белеврен, община Средец“, попада в обхвата на чл. 2, ал. 2 от Наредбата за ОС.

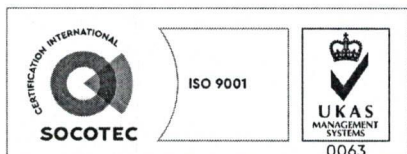
Обект на настоящата горскостопанска програма е поземлен имот с идентификатор 03349.52.11 по КККР на с. Белеврен, община Средец с обща площ 17,202 дка, попадащ в подотдел 476:н.

Имотът, предмет на програмата, е с трайно предназначение на територията „Горска“, начин на трайно ползване (НТП) „друг вид дървопроизводителна гора“.

В горско административно отношение имотът попада в обхвата на ТП „Държавно горско стопанство Средец“ към ДП „Югоизточно държавно предприятие“.

Съобразно представената информация и документация насаждението в имота е със следните таксационни характеристики:

Имот 03349.52.11 по КККР на с. Белеврен, община Средец, попадащ в подотдел 476:н, е иглолистна склопена култура с площ 1,7202 ха. Стопански клас: Черборови култури (ЧБК); Дървесен състав – черен бор 80%, бял бор 10%, цер 10%, сребролистна липа. Възраст – 50 години; Неравномерен строеж; Пълнота и склопеност 0.9 (0.7 – 1.0); Височина – 17 м, 17 м, 14



гр. Бургас, к-с Лазур, ул. „Перушица“ 67, ет.3, п.к.388

Тел: +359 56 813205, Факс: +359 56 813 200

e-mail: [riosvbs@unacs.bg](mailto:riosvbs@unacs.bg)

[www.riosvbs.com](http://www.riosvbs.com)





м; Диаметър – 22 см, 20 см, 18 см. Наличие на подраст от благун, цер, сребролистна липа, брекина и бял бор; групово разположен; покритие 30%; височина 0.2 - 0.3 м. В имотът е извършено измерване на кръговата площ по метода на Битерлих, при което е определена кръгова площ (G) – 34 м<sup>2</sup>/ха. По таблица за кръгова площ на 1 хектар без клони за пълнота 1.0 за черен бор при височина 17 м, кръговата площ е 37.6 м<sup>2</sup>/ха, т.е. измерената пълнота е 0.9. С горскостопанската програма е предложена да се изведе възобновителна лесовъдска намеса с интензивност 25%.

Представен е Протокол от 31.05.2023 г. от извършена проверка по документи и на терен от Комисия при РДГ - Бургас на основание § 3, ал. 2 и ал.4, т.2 от ПЗР на Наредбата за сечите в горите. Протоколът е утвърден от Директора на РДГ-Бургас. В цитираният по-горе протокол, комисията от РДГ-Бургас предлага, а Директорът на РДГ-Бургас е утвърдил:

Да се разреши възобновителна лесовъдска намеса с интензивност 25% в подотдел 476:н на площ 1,7202 ха за имот № 03349.52.11 по КККР на с. Белеврен, община Средец.

Дейностите, свързани с реализацията на програмата **не попадат** в позициите на Приложения № 1 и 2, съответно към чл. 92 и чл. 93 от Закона за опазване на околната среда и **не подлежат** на процедури по реда на Глава шеста от ЗООС (преценяване на необходимостта от извършване на екологична оценка и/или оценка на въздействието върху околната среда, задължителна екологична оценка и/или задължителна оценка на въздействието върху околната среда).

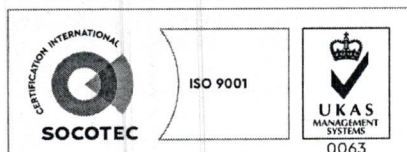
Теренът, предвиден за реализация на програмата, **не попада** в границите на защитени територии по смисъла на Закона за защитените територии, но **попада** в границите на защитена зона /ЗЗ/ (Натура 2000 място) за опазване на природните местообитания и на дивата флора и фауна с код BG0000219 „Дервентски възвишения 2“ определена съгласно чл. 6, ал. 1, т. 1 и т. 2 от ЗБР и обявена със Заповед № РД-344/31.03.2021 г. (ДВ, бр.55/2021г.) на министъра на околната среда и водите и ЗЗ за опазване на дивите птици с код BG0002066 „Западна Странджа“ определена съгласно чл. 6, ал. 1, т. 3 и т. 4 от ЗБР и обявена със Заповед № РД-533/26.06.2010г (обн., ДВ бр.52/2010 г.) изменена със Заповед № РД-83/28.01.2013 г. (ДВ, бр.10/2013 г.) и двете на министъра на околната среда и водите.. –

При извършената проверка за допустимост по смисъла на чл.12, ал. 2 във връзка с чл.2, ал. 2 от Наредбата за ОС се установи, че реализацията на предвидените с горскостопанската програма дейности е допустима спрямо:

- режимът на дейности в ЗЗ за опазване на природните местообитания и на дивата флора и фауна с код BG0000219 „Дервентски възвишения 2“ и ЗЗ за опазване на дивите птици с код BG0002066 „Западна Странджа“, определени със заповедта по чл. 12, ал. 6 от ЗБР.

При направена проверка в Единната информационната система за защитените зони от екологичната мрежа Натура 2000 за наличие на природни местообитания в разглеждания имот се констатира следното:

- в поземлен имот с идентификатор 03349.52.11 по по КККР на с. Белеврен, община Средец са установени природни местообитания с код по Директива 92/43/ЕЕС 91M0 Балканопанонски церово-горунови гори и с код по Директива 92/43/ЕЕС 62A0 Източно субсредиземноморски сухи тревни съобщества. Площта на местообитанията в част от имота /площ на разпространение - 1.71 ha/ е пренебрежимо малка спрямо разпространението на природното местообитание в зоната.



гр. Бургас, к-с Лазур, ул. „Перушица“ 67, ет.3, п.к.388  
Тел: +359 56 813205, Факс: +359 56 813 200  
e-mail: [riosvbs@unacs.bg](mailto:riosvbs@unacs.bg)  
[www.riosvbs.com](http://www.riosvbs.com)





С оглед гореизложеното, отчитайки местоположението /територията с трайно предназначение: горска/, обема и характера / възобновителна лесовъдска намеса с интензивност до 25 %/ на заявената програма, при реализацията ѝ **няма вероятност от отрицателно въздействие** върху ЗЗ за опазване на природните местообитания и на дивата флора и фауна с код BG0000219 „Дервентски възвишения 2“ и ЗЗ за опазване на дивите птици с код BG0002066 „Западна Странджа“ от мрежата Натура 2000, **по отношение на:**

- пряко или косвено унищожаване, увреждане или фрагментиране на природни местообитания и местообитания на растителни и животински видове, предмет на опазване в ЗЗ, тъй като с настоящата горскостопанска програма се засяга площ от 1,7202 ха, представляваща 0.0031 % от ЗЗ за опазване на природните местообитания и на дивата флора и фауна с код BG0000219 „Дервентски възвишения 2“ и 0.0032 % от ЗЗ за опазване на дивите птици с код BG0002066 „Западна Странджа“, без да се променя предназначението на територията и същата и в бъдеще ще продължи да предоставя подходящи местообитания за размножаване, хранене, почивка и укритие на видове животни, предмет на опазване;

- трансформация на местообитания на видове, безпокойство или прогонване на видове, предмет на опазване в защитените зони;

- нарушаване целостта и целите на опазване на защитената зона;

- нарушаване кохерентността между съседни защитени зони;

- възникване на отрицателен кумулативен ефект върху защитените зони, при реализацията на програмата в комбинация с други в района на въздействие инвестиционни предложения, планове, програми, проекти.

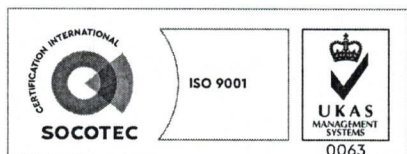
В тази връзка на основание чл.2, ал.2 от *Наредбата за ОС* Ви уведомявам, че за така заявената програма: „Горскостопанска програма на поземлен имот с идентификатор 03349.52.11 по КKKP на с. Белеврен, община Средец“ **преценката** на компетентния орган е, че **не е необходимо провеждане на процедура по реда на Глава втора от Наредбата за ОС.**

*Настоящото писмо се отнася само за заявените параметри на горскостопанска програма и не отменя необходимостта от получаване на съгласувания или разрешителни, предвидени в други закони и подзаконови нормативни актове.*

*При всички случаи на промяна в данните посочени в уведомлението или на някое от обстоятелствата, при които е издадено настоящето писмо, възложителят е длъжен да уведоми незабавно РИОСВ-Бургас за промените.*

**ПАВЕЛ МАРИНОВ**

Директор на РИОСВ-Бургас



гр. Бургас, к-с Лазур, ул. „Перушица“ 67, ет.3, п.к.388  
Тел: +359 56 813205, Факс: +359 56 813 200  
e-mail: [riosvbs@unacs.bg](mailto:riosvbs@unacs.bg)  
[www.riosvbs.com](http://www.riosvbs.com)

