



РЕПУБЛИКА БЪЛГАРИЯ

Министерство на околната среда и водите

Регионална инспекция по околната среда и водите - Бургас

ИЗХ. № ПД-1599(1)
ГР. БУРГАС 01.06.2023

ДО
ИВО ПЕТРАКИЕВ

ГР. ЛОВЕЧ

КОПИЕ ДО
ОБЩИНА СОЗОПОЛ

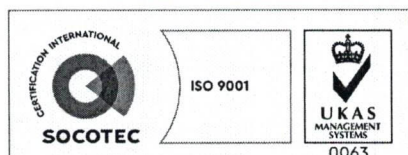
Относно: Инвестиционно предложение /ИП/: „Изграждане на уличен водопровод, продължение на проектен водопровод в ПИ 81178.5.491 по КККР на гр. Черноморец, местност „Аклади“, Община Созопол, от ПИ 81178.5.488 по КККР (УПИ VI-5103) до ПИ 81178.5.483 по КККР (УПИ I-5103), гр. Черноморец, местност „Аклади“, Община Созопол“ с възложител: Иво Петракиев

Във връзка с Ваше уведомление с вх. № ПД-1599/10.05.2023 г. в РИОСВ-Бургас за горещитираното ИП, което приемам като уведомление по чл. 10. ал. 1 от Наредбата за условията и реда за извършване на оценка за съвместимостта на планове, програми, проекти и инвестиционни предложения с предмета и целите на опазване на защитените зони - Наредбата за ОС, на основание чл. 6а, т. 2 от същата Наредба, Ви уведомявам за следното:

ИП: „Изграждане на уличен водопровод, продължение на проектен водопровод в ПИ 81178.5.491 по КККР на гр. Черноморец, местност „Аклади“, Община Созопол, от ПИ 81178.5.488 по КККР (УПИ VI-5103) до ПИ 81178.5.483 по КККР (УПИ I-5103), гр. Черноморец, местност „Аклади“, Община Созопол“, попада в обхвата на чл. 2, ал. 2 от Наредбата за ОС.

ИП е свързано със строителство на уличен водопровод в ПИ 81178.5.491 по КККР на гр. Черноморец, местност „Аклади“, Община Созопол, с НТП - второстепенна улица, като продължение на проектен водопровод ПЕВП ø90 от ПИ 81178.5.488 по КККР (УПИ VI-5103) до ПИ 81178.5.483 по КККР (УПИ I-5103), гр. Черноморец, местност „Аклади“, Община Созопол, въз основа на тристранен Договор № 42/24.04.2023 г. с Община Созопол и „Водоснабдяване и канализация“ ЕАД.

Предвижда се участъкът на продължението, с дължина 42 м, да се изгради от ПЕВП ø90/5.4 мм в южната страна на улицата, на 2.0 м от регулационните линии на имотите. Тръбите ще се положат в изкопи с дълбочина до 1.70 м, върху пясъчна подложка 0.10 м, с обратна засипка.



гр. Бургас, к-с Лазур, ул. „Перушица“ 67, ет.3, п.к.388
Тел: +359 56 813205, Факс: +359 56 813 200
e-mail: riosvbs@unacs.bg
www.riosvbs.com



С Решение № БС-81-ПР/09.12.2014 г. на директора на РИОСВ-Бургас за преценяване на необходимостта от извършване на оценка на въздействието върху околната среда (ОВОС) е постановено да не се извършва ОВОС за инвестиционното предложение: „Изграждане на 8 курортни сгради в ПИ с идентификатор 81178.5.103, местност „Аклади“, землище на гр. Черноморец, Община Созопол“. Тъй като строителството на обекта не е започнало в 5-год. срок от издването на цитираното Решение, съгласно разпоредбата на чл. 93, ал. 8 от Закона за опазване на околната среда (ЗООС), същото е загубило правно действие.

За ПИ с идентификатор 81178.5.103, местност „Аклади“, землище на гр. Черноморец, Община Созопол има одобрен ПУП-ПРЗ, съгласуван с „Водоснабдяване и канализация“ ЕАД.

С Решение № БС-56-ПР/23.08.2021 г. на директора на РИОСВ-Бургас за преценяване на необходимостта от извършване на ОВОС е постановено да не се извършва ОВОС за ИП: „Изграждане на 8 сгради за отдих и курорт в ПИ с идентификатори 81178.5.483, 81178.5.484, 81178.5.485, 81178.5.486, 81178.5.487, 81178.5.488, 81178.5.489 и 81178.5.490 по КККР гр. Черноморец, местност „Аклади“, Община Созопол и тупикова улица за достъп до имотите“. Към момента на издаване на настоящото писмо, цитираното Решение е в сила, съгласно разпоредбата на чл. 93, ал. 8 от ЗООС.

За обект: „Уличен водопровод ПЕВП тръби $\varnothing 90 \times 4.5$ РЕ 100, PN 10 с дължина 45м, преминаващ през ПИ 81178.5.491 за хранане на УПИ VI-5103 (ПИ 81178.5.488 по КККР) и УПИ III-5103 (ПИ 81178.5.485 по КККР), местност „Аклади“, землище на гр. Черноморец, Община Созопол има издадено разрешение за строеж № 165/17.11.2022 г. от Община Созопол.

Дейностите, свързани с реализация на настоящото ИП, **не попадат** в позициите на Приложения № 1 и 2, съответно към чл. 92 и чл. 93 от ЗООС и **не подлежат** на регламентираните с глава шеста от ЗООС процедури по преценяване на необходимостта от извършване на екологична оценка и/или оценка на въздействието върху околната среда, задължителна екологична оценка и/или оценка на въздействието върху околната среда.

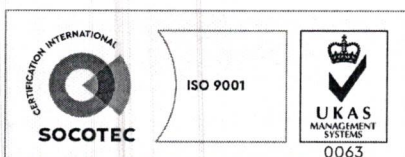
Теренът, предвиден за реализация на ИП, **не попада** в границите на защитени територии по смисъла на Закона за защитените територии. **Попада** в границите на защитена зона за опазване на дивите птици с код BG0002077 „Бакърлъка“, определена по смисъла на чл.6, ал.1, т. 3 и т. 4 от Закона за биологично разнообразие и обявена със Заповед № РД-530/26.05.2010 г (обн., ДВ бр.49/2010 г.) и Заповед № РД-563/22.07.2014 г. за поправка на очевидна фактическа грешка в Заповедта за обявяване (ДВ, бр.67/2014 г.) и двете на министъра на околната среда и водите.

При извършената проверка за допустимост по смисъла на чл.12, ал. 2 и ал.3, във връзка с чл. 2, ал. 2 от Наредбата за ОС се установи, че предвиденото ИП е допустимо спрямо:

- режимът на защитена зона BG0002077 „Бакърлъка“, определен със заповедта по чл.12, ал.6 от ЗБР.

С оглед гореизложеното, отчитайки местоположението, обема и характера /изграждане на а уличен водопровод/ на заявеното ИП, при реализацията му **няма вероятност от отрицателно въздействие** върху защитена зона с код BG0002077 „Бакърлъка“ от мрежата Натура 2000, по отношение на:

- пряко или косвено унищожаване, увреждане или фрагментиране на местообитания на видове птици, предмет на опазване в защитената зона, тъй като с реализацията му се засяга урбанизирана, антропогенно повлияна територия;



гр. Бургас, к-с Лазур, ул. „Перушица“ 67, ет.3, п.к.388
Тел: +359 56 813205, Факс: +359 56 813 200
e-mail: riosvbs@unacs.bg
www.riosvbs.com



- трансформация на местообитания на видове, безпокойство или прогонване на видове, предмет на опазване в защитена зона, тъй като реализацията на ИП не е свързана с промяна предназначението или начина на трайно ползване на терена;

- нарушаване кохерентността между съседни защитени зони;

- нарушаване целостта и целите на опазване на защитената зона;

- възникване на отрицателен кумулативен ефект върху защитената зона, при реализацията му в комбинация с други в района на въздействие инвестиционни предложения, планове, програми, проекти.

В тази връзка на основание чл.2, ал.2 от *Наредбата за ОС* Ви уведомявам, че за така заявеното ИП: „Изграждане на уличен водопровод, продължение на проектен водопровод в ПИ 81178.5.491 по КККР на гр. Черноморец, местност „Аклади“, Община Созопол, от ПИ 81178.5.488 по КККР (УПИ VI-5103) до ПИ 81178.5.483 по КККР (УПИ I-5103), гр. Черноморец, местност „Аклади“, Община Созопол“ **преценката** на компетентния орган е, че **не е необходимо провеждане на процедура по реда на Глава втора от Наредбата за ОС.**

След извършена проверка по наличната към момента в РИОСВ-Бургас цифрова информация и модели за разпространение на дюнни природни местообитания по Черноморското крайбрежие е установено, че в терена **няма пясъчни дюни.**

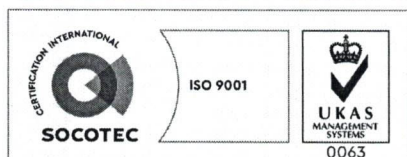
Настоящото становище по отношение на пясъчните дюни, предвид Заповед № РД-299/29.03.2013г. на Министъра на околната среда и водите, следва да се счита и като становище по смисъла на §25, ал. 3 на Закона за устройството на Черноморското крайбрежие.

Настоящото писмо се отнася само за заявените параметри на ИП и не отменя необходимостта от получаване на съгласувания или разрешителни, предвидени в други закони и подзаконовни нормативни актове.

При всички случаи на промяна в параметрите на ИП или на някои от обстоятелствата, при които е издадено настоящото писмо, възложителят е длъжен да уведоми незабавно РИОСВ-Бургас за промените.

ПАВЕЛ МАРИНОВ

ДИРЕКТОР НА РИОСВ-Бургас



гр. Бургас, к-с Лазур, ул. „Перущица“ 67, ет.3, п.к.388

Тел: +359 56 813205, Факс: +359 56 813 200

e-mail: riosvbs@unacs.bg

www.riosvbs.com

