



РЕПУБЛИКА БЪЛГАРИЯ

Министерство на околната среда и водите

Регионална инспекция по околната среда и водите - Бургас

Изх. № ПД-1292 (3)

гр. Бургас 25. 05. 2023

ДО
НЕЙЧО АЛЕКСИЕВ
УПЪЛНОМОЩЕН ПРЕДСТАВИТЕЛ ОТ
ПЕТЬО ЦРЪНКОВ

ГР. СРЕДЕЦ

КОПИЕ ДО
РДГ-БУРГАС

Относно: „Горскостопанска програма на поземлен имот с идентификатор 03349.61.15 по КККР на с. Белеврен, община Средец“, с възложител: Петьо Црънков

Във връзка с Ваше уведомление с вх. № ПД-1292/13.04.2023 г. в РИОСВ-Бургас за горечитираната програма, което приемам като уведомление по чл. 10. ал. 1 от Наредбата за условията и реда за извършване на оценка за съвместимостта на планове, програми, проекти и инвестиционни предложения с предмета и целите на опазване на защитените зони - Наредбата за ОС и допълнително внесена информация с вх. № ПД-1292/12.05.2023 г., на основание чл. 6а, т. 2 от същата Наредба, Ви уведомявам за следното:

„Горскостопанска програма на поземлен имот с идентификатор 03349.61.15 по КККР на с. Белеврен, община Средец“, попада в обхвата на чл. 2, ал. 2 от Наредбата за ОС.

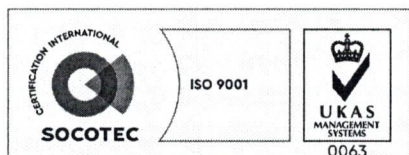
Обект на настоящата горскостопанска програма е поземлен имот с идентификатор 03349.61.15 по КККР на с. Белеврен, община Средец с обща площ 3,002 дка, попадащ в подотдел 484:г.

Имотът, предмет на програмата, е с трайно предназначение на територията „Горска“, начин на трайно ползване (НТП) „друг вид дървопроизводителна гора“.

В горско административно отношение имотът попада в обхвата на ТП „Държавно горско стопанство Средец“ към ДП „Югоизточно държавно предприятие“.

Съобразно представената информация и документация насаждението в имота е със следните таксационни характеристики:

Имот 03349.61.15 по КККР на с. Белеврен, община Средец представлява иглолистна култура на възраст 55 г.; стопански клас: Бялборови култури; дървесен състав: бял бор 60 %, черен бор 40 %, източен горун, благуи; равномерен строеж; пълнота и склопеност 0,8; височина 18, 17 м; диаметър 26, 30 см. Предложена е възобновителна лесовъдска намеса с интензивност до 25 %. Подраст черен бор, благуи с покритие 30 %, височина - 1,0 (0,5 – 2,0) м. С



гр. Бургас, к-с Лазур, ул. „Перущица“ 67, ет.3, п.к.388
Тел: +359 56 813205, Факс: +359 56 813 200
e-mail: riosvbs@unacs.bg
www.riosvbs.com



горскостопанската програма е предложена да се изведе възобновителна лесо̀в̀дска намеса с интензивност до 25 %.

Представен е Протокол от 25.04.2023 г. от извършена проверка по документи и на терен от Комисия при РДГ - Бургас на основание § 3, ал.2 и ал.4, т.2 от ПЗР на Наредбата за сечите в горите. Протоколът е утвърден от Директора на РДГ-Бургас. В цитираният по-горе протокол, комисията от РДГ-Бургас предлага, а Директорът на РДГ-Бургас е утвърдил:

Да се утвърди предложената горскостопанска програма с насока на стопанисване – **ВЪЗОБНОВЯВАНЕ** и да се изведе съответната възобновителна лесо̀в̀дска намеса с интензивност до 25 % в подотдел 484:г на площ от 0,3 ха.

Дейностите, свързани с реализацията на програмата **не попадат** в позициите на Приложения № 1 и 2, съответно към чл. 92 и чл. 93 от Закона за опазване на околната среда и **не подлежат** на процедури по реда на Глава шеста от ЗООС (преценяване на необходимостта от извършване на екологична оценка и/или оценка на въздействието върху околната среда, задължителна екологична оценка и/или задължителна оценка на въздействието върху околната среда).

Теренът, предвиден за реализация на програмата, **не попада** в границите на защитени територии по смисъла на Закона за защитените територии, но **попада** в границите на защитена зона /ЗЗ/ (Натура 2000 място) за опазване на природните местообитания и на дивата флора и фауна с код BG0000219 „Дервентски възвишения 2“ определена съгласно чл. 6, ал. 1, т. 1 и т. 2 от ЗБР и обявена със Заповед № РД-344/31.03.2021 г. (ДВ, бр.55/2021г.) на министъра на околната среда и водите и ЗЗ за опазване на дивите птици с код BG0002066 „Западна Странджа“ определена съгласно чл. 6, ал. 1, т. 3 и т. 4 от ЗБР и обявена със Заповед № РД-533/26.06.2010г (обн., ДВ бр.52/2010 г.) изменена със Заповед № РД-83/28.01.2013 г. (ДВ, бр.10/2013 г.) и двете на министъра на околната среда и водите.. –

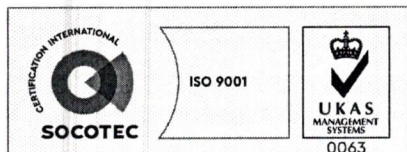
При извършената проверка за допустимост по смисъла на чл.12, ал. 2 във връзка с чл.2, ал. 2 от Наредбата за ОС се установи, че реализацията на предвидените с горскостопанската програма дейности е допустима спрямо:

- режимът на дейности в ЗЗ за опазване на природните местообитания и на дивата флора и фауна с код BG0000219 „Дервентски възвишения 2“ и ЗЗ за опазване на дивите птици с код BG0002066 „Западна Странджа“, определени със заповедта по чл. 12, ал. 6 от ЗБР.

При направена проверка в Единната информационната система за ЗЗ от екологичната мрежа Натура 2000 се установи, че с реализацията на ИП няма да бъдат засегнати типове природни местообитания и местообитания на целеви растителни видове, предмет на опазване в защитена зона за опазване на природните местообитания и на дивата флора и фауна с код BG0000219 „Дервентски възвишения 2“.

С оглед гореизложеното, отчитайки местоположението /територията с трайно предназначение:горска/, обема и характера / възобновителна лесо̀в̀дска намеса с интензивност до 25 %/ на заявената програма, при реализацията ѝ **няма вероятност от отрицателно въздействие** върху ЗЗ за опазване на природните местообитания и на дивата флора и фауна с код BG0000219 „Дервентски възвишения 2“ и ЗЗ за опазване на дивите птици с код BG0002066 „Западна Странджа“от мрежата Натура 2000, **по отношение на:**

- пряко или косвено унищожаване, увреждане или фрагментиране на природни местообитания и местообитания на растителни и животински видове, предмет на опазване в ЗЗ, тъй като с настоящата горскостопанска програма се засяга площ от 3,002 дка, представляваща 0.00054 % от ЗЗ за опазване на природните местообитания и на дивата флора и фауна с код



гр. Бургас, к-с Лазур, ул. „Перущица“ 67, ет.3, п.к.388
Тел: +359 56 813205, Факс:+359 56 813 200
e-mail: riosvbs@unacs.bg
www.riosvbs.com



BG0000219 „Дервентски възвишения 2“ и 0.00055 % от 33 за опазване на дивите птици с код BG0002066 „Западна Странджа“, без да се променя предназначението на територията и същата и в бъдеще ще продължи да предоставя подходящи местообитания за размножаване, хранене, почивка и укритие на видове животни, предмет на опазване;

- трансформация на местообитания на видове, безпокойство или прогонване на видове, предмет на опазване в защитените зони;

- нарушаване целостта и целите на опазване на защитената зона;

- нарушаване кохерентността между съседни защитени зони;

- възникване на отрицателен кумулативен ефект върху защитените зони, при реализацията на програмата в комбинация с други в района на въздействие инвестиционни предложения, планове, програми, проекти.

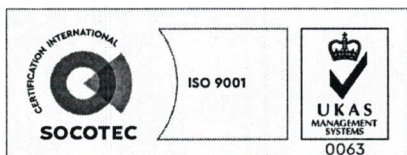
В тази връзка на основание чл.2, ал.2 от *Наредбата за ОС* Ви уведомявам, че за така заявената програма: „Горскостопанска програма на поземлен имот с идентификатор 03349.61.15 по КKKP на с. Белеврен, община Средец“ **преценката** на компетентния орган е, че **не е необходимо провеждане на процедура по реда на Глава втора от Наредбата за ОС.**

Настоящото писмо се отнася само за заявените параметри на горскостопанска програма и не отменя необходимостта от получаване на съгласувания или разрешителни, предвидени в други закони и подзаконовни нормативни актове.

При всички случаи на промяна в данните посочени в уведомлението или на някое от обстоятелствата, при които е издадено настоящето писмо, възложителят е длъжен да уведоми незабавно РИОСВ-Бургас за промените.

ПАВЕЛ МАРИНОВ

Директор на РИОСВ-Бургас



гр. Бургас, к-с Лазур, ул. „Перушица“ 67, ет.3, п.к.388
Тел: +359 56 813205, Факс: +359 56 813 200
e-mail: riosvbs@unacs.bg
www.riosvbs.com

