



РЕПУБЛИКА БЪЛГАРИЯ

Министерство на околната среда и водите

Регионална инспекция по околната среда и водите - Бургас

ИЗХ. № ПД-1458

ГР. БУРГАС

18.05.2023

ДО

„ЕЛЕКТРОРАЗПРЕДЕЛЕНИЕ ЮГ“ ЕАД

УЛ. „ХРИСТО ДАНОВ“ № 37

ГР. ПЛОВДИВ

КОПИЕ ДО

ОБЩИНА ПРИМОРСКО

Относно: Инвестиционно предложение /ИП/: „Полагане на кабелна линия 1 kV от табло ниско напрежение на ТП „КВ.21“ в ПИ 37023.501.446 по КKKP на гр. Китен, община Приморско до ново електромерно табло за захранване на обект: „Жилищна сграда – преработка по време на строителство“ в ПИ 37023.501.589“, с възложител: „Електроразпределение Юг“ ЕАД

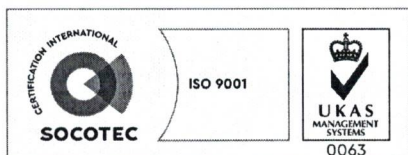
Във връзка с Ваше уведомление с вх. № ПД-202/28.04.2023 г. в РИОСВ-Бургас за горещитираното ИП, което приемам като уведомление по чл. 10. ал. 1 от Наредбата за условията и реда за извършване на оценка за съвместимостта на планове, програми, проекти и инвестиционни предложения с предмета и целите на опазване на защитените зони - Наредбата за ОС, на основание чл. 6а, т. 2 от същата Наредба, Ви уведомявам за следното:

ИП: „Полагане на кабелна линия 1 kV от табло ниско напрежение на ТП „КВ.21“ в ПИ 37023.501.446 по КKKP на гр. Китен, община Приморско до ново електромерно табло за захранване на обект: „Жилищна сграда – преработка по време на строителство“ в ПИ 37023.501.589“, попада в обхвата на чл. 2, ал. 2 от Наредбата за ОС.

Разглежданото ИП предвижда полагане на кабелна линия 1 kV от табло ниско напрежение на ТП „КВ.21“ в ПИ 37023.501.446 по КKKP на гр. Китен, община Приморско до ново електромерно табло за захранване на обект: „Жилищна сграда – преработка по време на строителство“ в ПИ 37023.501.589.

За целта, е предвидено монтиране на новопроектирано електромерно табло на границата пред 58356.503.589, захранено чрез изграждане на новата кабелна линия ниско напрежение, тип на кабела NAY2Y 4x240 mm² от съществуващо табло ниско напрежение на ТП „КВ.21“ в ПИ 37023.501.446 по КKKP на гр. Китен, община Приморско. Кабелът ще се положи в изкопи с размери 0.8/0.4 м, при пресичането на уличните платна ще се изтегли в PVC тръби Ø110, положени в бетонов кожух в изкопи с размери 1.1/0.6 м,. Присъединяването на обекта ще се извърши съгласно договор за присъединяване № 4534049/23.02.2023 г.

С Писмо с изх. № ПД-2946(1)/19.10.2022 г., на директора на РИОСВ-Бургас е определено, че дейностите, свързани с реализацията на ИП „Преработка по време на строителството на строеж“ „Жилищна сграда в УПИ VI-120, кв. 7, гр. Китен, община Приморско“ – на коти 0.00, +3.90, +6.90 и +9.90“ не попадат в позициите на Приложения №1 и №2, съответно към чл.92 и чл.93 от ЗООС и не подлежат на регламентираните с глава шеста от



гр. Бургас, к-с Лазур, ул. „Перушица“ 67, ет.3, п.к.388

Тел: +359 56 813205, Факс: +359 56 813 200

e-mail: riosvbs@unacs.bg

www.riosvbs.com



ЗООС процедури по преценяване на необходимостта от извършване на екологична оценка и/или оценка на въздействието върху околната среда, задължителна екологична оценка и/или оценка на въздействието върху околната среда, както и не е необходимо провеждане на процедури по реда на Глава втора от Наредба за ОС.

За обект „Пансион – надстройка и пристройка на съществуваща сграда“ в УПИ VI-120, кв. 7, по плана на гр. Китен, община Приморско има издадено разрешение за строеж № 04/18.01.2007 г. архитект на гр. Китен, влязло в сила на 02.02.2007 г., допълнено със Заповед № 2/27.01.2023 г. на главния архитект на Община Приморско за обект: „Жилищна сграда – преработка по време на строителство“ в УПИ VI-120, кв. 7, по плана на гр. Китен, община Приморско.

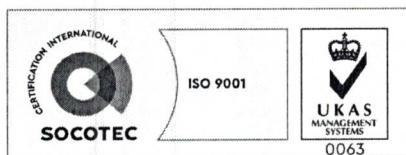
Посочените по-горе дейности, свързани с реализацията на ИП, **не попадат** в позициите на Приложения №1 и 2, съответно към чл. 92 и чл. 93 от ЗООС и **не подлежат** на регламентираните с глава шеста от Закона процедури по преценяване на необходимостта от извършване на екологична оценка и/или оценка на въздействието върху околната среда, задължителна екологична оценка и/или оценка на въздействието върху околната среда.

Територията, предвидена за реализация на ИП, **не попада** в границите на защитени територии по смисъла на Закона за защитените територии и **не попада** в границите на защитени зони по смисъла на Закона за биологичното разнообразие (Натура 2000 места). Най-близо е разположена защитена зона за опазване на природните местообитания и на дивата флора и фауна с код BG0001001 „Ропотамо“, определена съгласно чл. 6, ал. 1, т. 1 и т. 2 от Закона за биологичното разнообразие /ЗБР/, обявена със Заповед № РД-1042/17.12.2020 г. на министъра на околната среда и водите (ДВ, бр.19/05.03.2021г.), изменена (увеличение на площта) с Решение на Министерски съвет № 564 от 30.07.2021 г. .

С оглед гореизложеното, отчитайки, обема и характера на заявеното ИП, при реализацията му **няма вероятност от отрицателно въздействие** върху най-близо разположената защитена зона за опазване на природните местообитания и на дивата флора и фауна с код BG000101 „Ропотамо“ от мрежата Натура 2000, по отношение на:

- пряко или косвено унищожаване, увреждане или фрагментиране на природни местообитания и местообитания на растителни и животински видове, предмет на опазване в най-близката защитена зона, тъй като реализацията му не засяга територия на защитена зона и не се намира в близост с нейна границата;
- трансформация на местообитания на видове, безпокойство или прогонване на видове, предмет на опазване в най-близо разположената защитената зона;
- нарушаване целостта и целите на опазване на защитените зони;
- нарушаване кохерентността между съседни защитени зони, предвид местоположението на имота и предвижданията. ИП не е свързано с промяна предназначението на терена и начина на трайно ползване;
- възникване на отрицателен кумулативен ефект върху защитените зони, при реализацията му в комбинация с други одобрени в района на въздействие инвестиционни предложения, планове, програми, проекти. Спецификата на ИП не предполага кумулиране с други инвестиционни предложения, планове, програми, проекти.

В тази връзка на основание чл.2, ал.2 от *Наредбата за ОС* Ви уведомявам, че за така заявеното ИП: „Полагане на кабелна линия 1 kV от табло ниско напрежение на ТП „КВ.21“ в ПИ 37023.501.446 по КKKP на гр. Китен, община Приморско до ново електромерно табло за хранване на обект: „Жилищна сграда – преработка по време на строителство“ в ПИ



гр. Бургас, к-с Лазур, ул. „Перушица“ 67, ет.3, п.к.388
Тел: +359 56 813205, Факс: +359 56 813 200
e-mail: riosvbs@unacs.bg
www.riosvbs.com



37023.501.589“ преценката на компетентния орган е, че **не е необходимо провеждане на процедура по реда на Глава втора от Наредбата за ОС.**

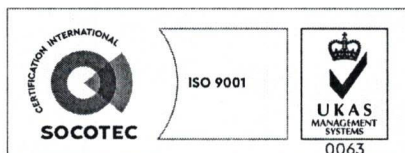
След извършена проверка по наличната към момента в РИОСВ-Бургас цифрова информация и модели за разпространение на дюнни природни местообитания по Черноморското крайбрежие е установено, че в терена **няма пясъчни дюни.**

Настоящото произнасяне по отношение на пясъчните дюни, предвид Заповед № РД-299/29.03.2013г. на Министъра на околната среда и водите, следва да се счита и като становище по смисъла на §25, ал. 3 на Закона за устройството на Черноморското крайбрежие.

Настоящото писмо се отнася само за заявените параметри на ИП и не отменя необходимостта от получаване на съгласувания или разрешителни, предвидени в други закони и подзаконовни нормативни актове.

При всички случаи на промяна в параметрите на ИП или на някои от обстоятелствата, при които е издадено настоящото писмо, възложителят е длъжен да уведоми незабавно РИОСВ-Бургас за промените.

ПАВЕЛ МАРИНОВ
Директор на РИОСВ-Бургас



гр. Бургас, к-с Лазур, ул. „Перушица“ 67, ет.3, п.к.388
Тел: +359 56 813205, Факс: +359 56 813 200
e-mail: riosvbs@unacs.bg
www.riosvbs.com

