



РЕПУБЛИКА БЪЛГАРИЯ

Министерство на околната среда и водите

Регионална инспекция по околната среда и водите - Бургас

ИЗХ. № ПД-913(1)

ГР. БУРГАС 30. 03. 2023

ДО

„ЕЛЕКТРОРАЗПРЕДЕЛЕНИЕ ЮГ“ ЕАД

УЛ. „ХРИСТО ДАНОВ“ № 37

ГР. ПЛОВДИВ

КОПИЕ ДО

ОБЩИНА БУРГАС

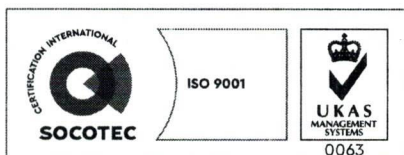
Относно: Инвестиционно предложение „Трафопост тип БКТП 1х800 кВА 20/0,4кV в ПИ с идентификатор 07079.820.1063, кв. Сарафово, гр. Бургас, община Бургас; Кабели 20 кV от съединителни муфи в ПИ с идентификатор 07079.820.1545 кв. Сарафово, гр. Бургас, община Бургас в мястото на разкъсване на съществуващ кабел 20 кV между ТП „702“ и ТП „712“ до РУ СН на нов БКТП; Кабелна линия НН на ТНН на нов БКТП до нови електромерни табла, монтирани в ПИ с идентификатор 07079.820.1063 за електрозахранване на обект в имота“, с възложител: „ЕЛЕКТРОРАЗПРЕДЕЛЕНИЕ ЮГ“ ЕАД

Във връзка с внесената от Вас документация с вх. № ПД-913/2023г. в РИОСВ-Бургас за цитираното инвестиционно предложение, която приемам като уведомление по чл.10, ал.1 от Наредбата за условията и реда за извършване на оценка за съвместимостта на планове, програми, проекти и инвестиционни предложения с предмета и целите на опазване на защитените зони, наричана за краткост Наредбата за ОС и на основание чл. 6а, т. 2 от същата, Ви уведомявам следното:

Инвестиционно предложение „Трафопост тип БКТП 1х800 кВА 20/0,4кV в ПИ с идентификатор 07079.820.1063, кв. Сарафово, гр. Бургас, община Бургас; Кабели 20 кV от съединителни муфи в ПИ с идентификатор 07079.820.1545 кв. Сарафово, гр. Бургас, община Бургас в мястото на разкъсване на съществуващ кабел 20 кV между ТП „702“ и ТП „712“ до РУ СН на нов БКТП; Кабелна линия НН на ТНН на нов БКТП до нови електромерни табла, монтирани в ПИ с идентификатор 07079.820.1063 за електрозахранване на обект в имота“ попада в обхвата на чл.2, ал.2 от Наредбата за ОС.

За обекта на захранване, Директорът на РИОСВ-Бургас е издал:

- Решение № БС-92-ЕО/09.11.2010г. по преценяване на необходимостта от извършване на екологична оценка на „Изграждане на осем малоетажни жилищни къщи в ПИ № 07079.820.1063 в местност „Манаф Хенде“, землище на кв. Сарафово, община Бургас“, с възложител: „Булкам Сий Трейдинг“ ООД;
- Писмо с изх. № ПД-2864(5)/02.12.2019 г., с което е одобрена промяната на възложителя на ИП „Изграждане на осем малоетажни жилищни къщи в ПИ №



гр. Бургас, к-с Лазур, ул. „Перущица“ 67, ет.3, п.к.388

Тел: +359 56 813205, Факс: +359 56 813 200

e-mail: riosvbs@unacs.bg

www.riosvbs.com



07079.820.1063 в местност „Манаф Хенде“, землище на кв. Сарафово, община Бургас“. Новият възложител е Калина Манджукова;

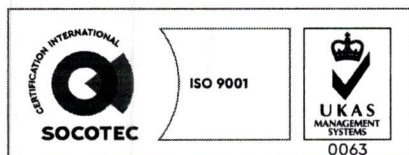
- Писмо с изх. № ПД-113/28.01.2021г. за ИП „Изграждане на три жилищни сгради в ПИ с идентификатор 07079.820.1063 по КК на град Бургас /УПИ XLV-70, кв. 70 по плана на кв. Сарафово, гр. Бургас/“, с което е определено, че дейностите, свързани с реализация на инвестиционно предложение не попадат в позициите на Приложения № 1 и 2, съответно към чл. 92 и чл. 93 от Закона за опазване на околната среда и не подлежи на регламентираните с глава шеста от Закона процедури по преценяване на необходимостта от извършване на екологична оценка и/или оценка на въздействието върху околната среда, задължителна екологична оценка и/или оценка на въздействието върху околната среда и че не е необходимо провеждане на процедура по реда на Глава втора от Наредбата за ОС;

- Писмо с изх. № ПД-113(3)/17.03.2022г. за промяна по време на строителство на обект: „Изграждане на три жилищни сгради в ПИ с идентификатор 07079.820.1063 по КК на град Бургас /УПИ XLV-70, кв. 70 по плана на кв. Сарафово, гр. Бургас/“, с което е определено, че дейностите, свързани с промяна по време на строителство не попадат в позициите на Приложения № 1 и 2, съответно към чл. 92 и чл. 93 от Закона за опазване на околната среда и не подлежи на регламентираните с Глава шеста от Закона процедури по преценяване на необходимостта от извършване на екологична оценка и/или оценка на въздействието върху околната среда, задължителна екологична оценка и/или оценка на въздействието върху околната среда и че не е необходимо провеждане на процедура по реда на Глава втора от Наредбата за ОС.

За обект: „Жилищни сгради № 1, 2 и 3, подземен гараж за велосипеди и площадкови ВиК и ел. мрежи в ПИ с идентификатор 07079.820.1063 е издадено Разрешение за строеж № И-37/04.06.2021г. от Община Бургас и Протокол №2 към чл. 7, ал. 3, т. 2 /образец 2/ за откриване на строителна площадка и определяне на строителна линия и ниво на строеж с дата 15.09.2021г.

С настоящото предложение се предвижда от кабелни муфи в мястото на разкъсване на съществуваща кабелна линия 20 кV между ТП „702“ и ТП „712“ да се изтеглят два броя нови кабелни линии 20 кV с кабели, тип NAY2XS(F)2Y 3x(1x185) кв. мм до нов БКТП монтиран в ПИ с идентификатор 07079.820.1063. От табло ниско напрежение /НН/ на нов ТП ще се изтегли нова кабелна линия НН с 1 брой нов кабел тип NAY2Y-J 4x95 кв. мм и 3 броя нови кабели тип NAY2Y-J 4x185 кв. мм, положени свободно в изкоп до 3 броя електромерни табла, монтирани в имота, предмет на електрозахранване. Кабелите ще се положат подземно и ще преминат през ПИ с идентификатори 07079.820.1545 /за второстепенна улица/, 07079.820.1009 /за второстепенна улица/, 07079.820.1087 /за второстепенна улица/, 07079.820.1063 /за жилищно застрояване/, 07079.820.1087 /за второстепенна улица/ и 07079.820.1063 /за жилищни нужди/. Съгласно представен Договор № 4446199/11.10.2021г. за присъединяване на обекти към клиенти на електроразпределителната мрежа на „ЕЛЕКТРОРАЗПРЕДЕЛЕНИЕ ЮГ“ ЕАД, мястото на присъединяване към електроразпределителна мрежа: Табло ниско напрежение /ТНН/ трафопост ТП „712“, извод СН „Кюшето и Поморин“, подстанция „Славейков“.

Посочените по-горе дейности, свързани с реализация на инвестиционното предложение не попадат в позициите на Приложения № 1 и № 2, съответно към чл. 92 и чл. 93 от Закона за опазване на околната среда и не подлежат на регламентираните с Глава шеста от ЗООС процедури по преценяване на необходимостта от извършване на екологична оценка



гр. Бургас, к-с Лазур, ул. „Перушица“ 67, ет.3, п.к.388
Тел: +359 56 813205, Факс: +359 56 813 200
e-mail: riosvbs@unacs.bg
www.riosvbs.com



и/или оценка на въздействието върху околната среда, задължителна екологична оценка и/или оценка на въздействието върху околната среда.

Имотите и трасето не попадат в границите на защитена територия по смисъла на Закона за защитените територии и не попадат в границите на защитени зони по смисъла на Закона за биологичното разнообразие (Натура 2000). Най-близо (на 2,66 км) е разположена защитена зона BG0000270 „Атанасовско езеро” за опазване на дивите птици, обявена със Заповед № РД-839/2008г. (ДВ, бр. 108/2008г.), изменена и допълнена със Заповед № РД-309/31.03.2021г. за опазване на дивите птици и за опазване на природните местообитания и на дивата флора и фауна (ДВ, бр. 48/08.06.2021г.) и двете на министъра на околната среда и водите.

Предвид гореизложеното, отчитайки местоположението на имотите, трасето (в регулацията на кв. Сарафово и извън границите на защитена зона) и характера на инвестиционното предложение, считам че при реализацията му няма вероятност от отрицателно въздействие върху посочената по-горе, най-близо разположена защитена зона. В тази връзка на основание чл.2, ал.2 от Наредбата за ОС Ви уведомявам, че преценката на компетентния орган е, че **не е необходимо провеждане на процедура по реда на Глава втора от Наредбата за ОС.**

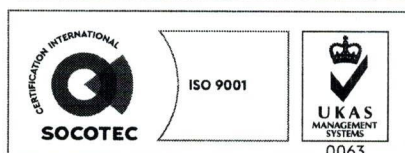
След извършена проверка по наличната към момента в РИОСВ-Бургас цифрова информация и модели за разпространение на дюни природни местообитания по Черноморското крайбрежие е установено, **че имотите и трасето не засягат площ с характеристика на пясъчни дюни.** Настоящото становище по отношение на пясъчните дюни, предвид Заповед № РД-299/29.03.2013г. на Министъра на околната среда и водите, следва да се счита и като становище по смисъла на §25, ал.3 на Закона за устройство на Черноморското крайбрежие.

Настоящото писмо се отнася само за заявените параметри на инвестиционното предложение и не отменя необходимостта от получаване на съгласувания или разрешителни, предвидени в други закони и подзаконови нормативни актове.

При всички случаи на промяна в параметрите на инвестиционното предложение или на някои от обстоятелствата, при които е издадено настоящото писмо възложителят е длъжен да уведоми незабавно РИОСВ-Бургас за промените.

ПАВЕЛ МАРИНОВ

Директор на РИОСВ-Бургас



гр. Бургас, к-с Лазур, ул. „Перушица” 67, ет.3, п.к.388

Тел: +359 56 813205, Факс: +359 56 813 200

e-mail: riosvbs@unacs.bg

www.riosvbs.com

