



РЕПУБЛИКА БЪЛГАРИЯ

Министерство на околната среда и водите

Регионална инспекция по околната среда и водите - Бургас

ИЗХ. № ПД-691 (3)

ГР. БУРГАС 29. 03. 2023

ДО

„БИЛЛА НЕДВИЖИМОСТИ“ ЕООД

„БИЛЛА БЪЛГАРИЯ“ ЕООД

БУЛ. „БЪЛГАРИЯ“ № 55

ГР. СОФИЯ

КОПИЕ ДО

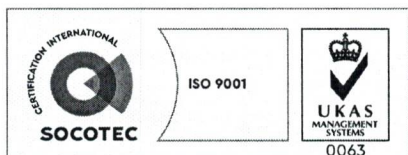
ОБЩИНА БУРГАС

Относно: инвестиционно предложение /ИП/: „Изграждане на фотоволтаична централа (ФЕЦ) с мощност 79.58 kWp върху покрива на сграда с идентификатор 07079.651.245.4, находяща се в ПИ с идентификатор 07079.651.245 по КККР на гр. Бургас, община Бургас“, с възложители: „Билла недвижности“ ЕООД и „Билла България“ ЕООД

Във връзка с Ваше уведомление с вх. № ПД-691/22.02.2023 г. в РИОСВ-Бургас за горесцитираното ИП, което приемам като уведомление по чл.10. ал.1 от Наредбата за условията и реда за извършване на оценка за съвместимостта на планове, програми, проекти и инвестиционни предложения с предмета и целите на опазване на защитените зони - Наредбата за ОС и допълнително внесена информация с вх. № ПД-691/22.03.2023 г., на основание чл. 6а, т. 2 от същата Наредба, Ви уведомявам за следното:

ИП: „Изграждане на ФЕЦ с мощност 79.58 kWp върху покрива на сграда с идентификатор 07079.651.245.4, находяща се в ПИ с идентификатор 07079.651.245 по КККР на гр. Бургас, община Бургас“, попада в обхвата на чл. 2, ал. 2 от Наредбата за ОС.

Целта на ИП е да се изгради ФЕЦ с мощност 79.58 kWp върху покрива на сграда с идентификатор 07079.651.245.4, находяща се в ПИ с идентификатор 07079.651.245 по КККР на гр. Бургас, община Бургас. ФЕЦ ще се състои от 168 панела, всеки с мощност 460 W, разпределени в стрингове, разположени на метална конструкция върху покрива на съществуващата сграда и 2 бр. трифазни инвертора. Произведената електроенергия от ФЕЦ ще се използва за собствени нужди. Връзката между инвертора и стринговете ще се осъществи чрез DC соларен кабел 1x6 mm². Соларните кабели между панелите и инверторите ще се положат по кабелна скара с капак положена на покрива и по фасадата на сградата. Всички открити трасета излизащи от кабелната скара към панелите ще се изпълнят в гофрирана PVC тръба с UV защита. Инверторите са присъединени към АС разпределително табло, и ще се електрозахранят с трифазен кабел тип NYU 5x16mm². Свързването на АС разпределително табло (Тфец) със



гр. Бургас, к-с Лазур, ул. „Перушица“ 67, ет.3, п.к.388

Тел: +359 56 813205, Факс: +359 56 813 200

e-mail: riosvbs@unacs.bg

www.riosvbs.com



съществуващото главно табло се осъществява чрез кабел NYU 5x35mm², който ще се положи по съществуваща кабелна скара.

Посочените по-горе дейности, свързани с реализацията на ИП, **не попадат** в позициите на Приложения № 1 и 2, съответно към чл. 92 и чл. 93 от Закона за опазване на околната среда и **не подлежат** на процедури по реда на Глава шеста от ЗООС (преценяване на необходимостта от извършване на екологична оценка и/или оценка на въздействието върху околната среда, задължителна екологична оценка и/или задължителна оценка на въздействието върху околната среда).

Теренът, предвиден за реализация на ИП, **не попада** в границите на защитени територии, определени по смисъла на Закона за защитените територии и **не попада** в границите на защитени зони по смисъла на Закона за биологичното разнообразие (Натура 2000 места). Най-близко е разположена /на около 1,44 км/защитена зона с код BG0000273 „Бургаско езеро” за опазване на дивите птици, обявена със Заповед № РД-769/28.10.2008 г. (обн., ДВ, бр.102/2008 г.), изменена и допълнена със Заповед № РД-307/31.03.2021 г. за опазване на дивите птици и за опазване на природните местообитания и на дивата флора и фауна (обн. ДВ, бр.48/08.06.2021 г.) и двете на министъра на околната среда и водите.

С оглед гореизложеното, отчитайки местоположението /урбанизирана територия в с реализирано строителство/, обема /фотоволтаична електроцентрала с инсталираната мощност 79.58 kWp / и характера /фотоволтаични модули, който преобразуват слънчевата светлина в електрическа/ на заявеното ИП, при реализацията му **няма вероятност от отрицателно въздействие** върху най-близко разположената ЗЗ с код BG0000273 „Бургаско езеро” от мрежата Натура 2000, по отношение:

- пряко или косвено унищожаване, увреждане или фрагментиране на природни местообитания и местообитания на видове, вкл. птици, предмет на опазване в защитена зона, тъй като теренът, предмет на ИП, не попада в границите на Екологичната мрежа Натура 2000 и не представлява природни местообитания и местообитания на видове, предмет на опазване в близко разположената защитена зона;

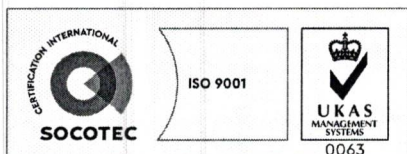
- трансформация на местообитания на видове, безпокойство или прогонване на видове, предмет на опазване в защитената зона, предвид обстоятелството, че ИП ще се реализира в урбанизирана територия, антропогенна повлияна, като новото строителство ще бъде единствено на фотоволтаична електроцентрала;

- нарушаване целостта и целите на опазване на защитената зона, тъй като при реализацията и експлоатацията на ИП генерираните по вид и количества шум, отпадъци и вредни емисии във въздуха, водата и/или почвите няма да доведат до значително отрицателно въздействие върху близко разположената защитена зона;

- нарушаване кохерентността между съседни защитени зони, тъй като при реализацията на ИП на обекта ще се използва изградената пътна инфраструктура и не се предвижда изграждане на нова такава,

- възникване на отрицателен кумулативен ефект върху защитената зона, при реализацията му в комбинация с други в района на въздействие инвестиционни предложения, планове, програми, проекти.

В тази връзка на основание чл.2, ал.2 от *Наредбата за ОС* Ви уведомявам, че за така заявеното ИП: „Изграждане на ФЕЦ с мощност 79.58 kWp върху покрива на сграда с идентификатор 07079.651.245.4, находяща се в ПИ с идентификатор 07079.651.245 по КККР на



гр. Бургас, к-с Лазур, ул. „Перушица” 67, ет.3, п.к.388
Тел: +359 56 813205, Факс: +359 56 813 200
e-mail: riosvbs@unacs.bg
www.riosvbs.com



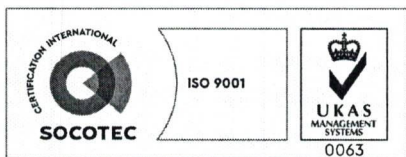
гр. Бургас, община Бургас”, **преценката** на компетентния орган е, че **не е необходимо провеждане на процедура по реда на Глава втора от Наредбата за ОС.**

След извършена проверка по наличната към момента в РИОСВ-Бургас цифрова информация и модели за разпространение на дюнни природни местообитания по Черноморското крайбрежие е установено, че в терена **няма пясъчни дюни**. Настоящото произнасяне по отношение на пясъчните дюни, предвид Заповед № РД-299/29.03.2013 г. на Министъра на околната среда и водите, следва да се счита и като становище по смисъла на §25, ал.3 на Закона за устройството на Черноморското крайбрежие.

Настоящото писмо се отнася само за заявените параметри на ИП и не отменя необходимостта от получаване на съгласувания или разрешителни, предвидени в други закони и подзаконовни нормативни актове.

При всички случаи на промяна в параметрите на ИП или на някои от обстоятелствата, при които е издадено настоящото писмо, възложителят е длъжен да уведоми незабавно РИОСВ-Бургас за промените.

ПАВЕЛ МАРИНОВ
Директор на РИОСВ-Бургас



гр. Бургас, к-с Лазур, ул. „Перушица” 67, ет.3, п.к.388
Тел: +359 56 813205, Факс: +359 56 813 200
e-mail: riosvbs@unacs.bg
www.riosvbs.com

