



РЕПУБЛИКА БЪЛГАРИЯ

Министерство на околната среда и водите

Регионална инспекция по околната среда и водите - Бургас

ИЗХ. № ПД-467 (5)
ГР. БУРГАС 24. 03. 2023

ДО

„МИНЮ СТАЙКОВ КОМЕРС“ ЕТ
БУЛ. „ДЖЕЙМС БАУЧЕР“ № 83-85 ЕТ. 5
ГР. СОФИЯ

КОПИЕ ДО
ОБЩИНА КАРНОБАТ

БД „ИЗТОЧНОБЕЛОМОРСКИ РАЙОН“

ОТНОСНО: Инвестиционно предложение /ИП/: „Изграждане на главен тръбопровод за доставка на вода от яз. „Мешата“ до резервоар за капково напояване на лозя в с. Деветак, община Карнобат“, с възложител: „Миню Стайков Комерс“ ЕТ

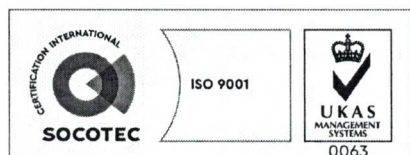
Във връзка с Ваше уведомление с вх. № ПД-467/06.02.2023 г. в РИОСВ-Бургас за горесцитираното ИП, което приемам като уведомление по чл. 10. ал. 1 от Наредбата за условията и реда за извършване на оценка за съвместимостта на планове, програми, проекти и инвестиционни предложения с предмета и целите на опазване на защитените зони - Наредбата за ОС и допълнително внесена информация с вх. № ПД-467/14.03.2023 г., на основание чл. 6а, т. 2 от същата Наредба, Ви уведомявам за следното:

ИП: „Изграждане на главен тръбопровод за доставка на вода от яз. „Мешата“ до резервоар за капково напояване на лозя в с. Деветак, община Карнобат“, попада в обхвата на чл. 2, ал. 2 от Наредбата за ОС.

С Решение № БС-15-ПР/08.02.2013 г. на Директора на РИОСВ-Бургас е постановено да не се извършва оценка на въздействието върху околната среда за ИП: Изграждане на капково напояване на винени лозя в Обект IV- „Деветак“, в землището на с. Деветак, община Карнобат. В цитираното решение е разгледан вариант за водоснабдяване на системата за капково напояване на винени лозя на площ 1944.447 дка винени сортове в землището на с. Деветак с цистерна-резервоар с обем 812 м³.

С настоящата информация се предвижда изграждане на главен тръбопровод с дължина 3004 м, за доставка на вода от яз. „Мешата“ до резервоар с обем 812 м³ в имот № 000048 в землището на с. Деветак, м. „Светли бунар“, община Карнобат за капково напояване на лозя, разположени на площ от 1707.291 дка в землището на с. Деветак, община Карнобат, които са били обект на разглеждане с горесцитираното Решение на Директора на РИОСВ-Бургас. При поливна норма 2мм/ден изчисленото дневно количество вода, което трябва да се достави до резервоара за поливната система е 3414,58 м³/ден.

Като основен източник на напоителни нужди ще се използва вода от повърхностен водоизточник - язовир „Мешата“, намиращ се в поземлен имот 78416.29.194 по КKKP на



гр. Бургас, к-с Лазур, ул. „Перушица“ 67, ет.3, п.к.388
Тел: +359 56 813205, Факс: +359 56 813 200
e-mail: riosvbs@unacs.bg
www.riosvbs.com



с.Церковски, община Карнобат, общинска публична собственост. Водовземането е определено да се извърши от изпускателната тръба на язовира – Ф300Ст, с кота теме на тръбата 168.65м, на която има съществуващ спирателен кран Ф300 (12’'). Връзката ще се изпълни посредством метален тройник Ф300х200, към който ще се присъединят допълнителни кранове Ф200 (8’') и Ф300. Спирателен кран Ф300, по посока на изпускателя, ще служи за изпускане на язовира, а другия Ф200 ще осигури водоподаването към тръбопроводната система за доставка на поливна вода. Водовземната шахта е стоманобетонова със светли размери 3,00/2,10/2,30 м. На разстояние 40 метра от точката на водовземане по продължение на тръбното трасе, в зоната между двете сервитутни линии е предвидено да се монтира модулна помпена станция и съоръжения, размерите на която са 12х3. В нея като преместваеми съоръжения ще бъдат разположени помпа, филтърна група и водомерен възел. Посредством помпената станция водата за нуждите на напояването се подава по напорен тръбопровод, който я отвежда до резервоара. С оглед първично пречистване на водата за напояване от едри замърсители, органични остатъци, плактони и др. към системата е предвидена филтърна група пясъчни филтри за дебит 180 м³/ч, съставена от 5 тела 36’’ всяко, свързани с обща система. Филтърната група, ще бъде разположена непосредствено до помпата и ще бъде окомплектована с кранове, предпазен клапан за високо налягане, виброабсорбатор, автоматичен въздушен клапан за обезвъздушаване на групата.

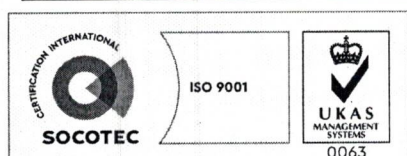
Трасето на предвидения тръбопровод ще преминава през ПИ №№ 187, 30005, 181, 39003, 155, 32018, 156, 34014, 24011, 98, 34012, 95, 139 в землището на с. Церковски, Община Карнобат и ПИ с №№ 139 и 41 в землището на с. Деветак, община Карнобат, представляващи земеделска територия. Съгласно приложен препис от Протокол № 26/22.05.2014 г. на Общински съвет – Карнобат е одобрен ПУП-ПП за предвиденото трасе на „Главен тръбопровод за капково напояване на лозя от яз. „Мешата“, в землището на с. Церковски до съоръжения с. Деветак, община Карнобат“.

Информираме Ви, че при направена проверка, на основание чл.4а, ал.1 от Наредбата за условията и реда за извършване на оценка на въздействието върху околната среда, съгласно писмо с изх. № ПУ-01-130 (1)/01.03.2023 г. на директора на БДИБР е допустимо спрямо Плана за управление на речните басейни 2016-2021 г. и Плана за управление на риска от наводнения 2016-2021 г. на „Източнобеломорски район“. В цитираното писмо са поставени мерки и условия, които са задължителни за изпълнение.

Посочените по-горе дейности, свързани с ИП, **не попадат** в позициите на Приложения № 1 и 2, съответно към чл. 92 и чл. 93 от Закона за опазване на околната среда и **не подлежат** на регламентираните с Глава шеста от Закона процедури по преценяване на необходимостта от извършване на екологична оценка и/или оценка на въздействието върху околната среда, задължителна екологична оценка и/или оценка на въздействието върху околната среда.

Теренът, предвиден за реализация на ИП, **не попада** в границите на защитени територии, определени по смисъла на Закона за защитените територии и **не попада** в границите на защитени зони, определени по смисъла на Закона за биологичното разнообразие (Натура 2000 места). Най-близко е разположена защитена зона за опазване на природните местообитания и на дивата флора и фауна с код BG0000196 „Река Мочурица“ определена съгласно чл. 6, ал. 1, т. 1 и т. 2 от ЗБР и обявена със Заповед №РД-316/31.03.2021 г. на министъра на околната среда и водите (ДВ, бр. 52/22.06.2021 г.)

С оглед гореизложеното, отчитайки местоположението /извън Натура 2000 места/, обема и характера /изграждане на главен тръбопровод за доставка на вода/ на заявеното ИП, при реализацията му **няма вероятност от отрицателно въздействие върху най-близко**



гр. Бургас, к-с Лазур, ул. „Перушица“ 67, ет.3, п.к.388
Тел: +359 56 813205, Факс:+359 56 813 200
e-mail: riosvbs@unacs.bg
www.riosvbs.com



разположената защитена зона за опазване на природните местообитания и на дивата флора и фауна с код BG0000196 „Река Мочурица“ от мрежата Натура 2000, **по отношение на:**

- пряко или косвено унищожаване, увреждане или фрагментиране на природни местообитания и местообитания на видове, предмет на опазване в най-близката защитена зона, предвид начина на трайно ползване на имотите;

- трансформация на местообитания на видове, безпокойство или прогонване на видове, предмет на опазване в най-близко разположената ЗЗ, предвид характера на ИП /не е свързано с постоянно присъствие на хора и техника на терен/;

- нарушаване целостта и целите на опазване на защитената зона;

- нарушаване кохерентността между съседни защитени зони;

- възникване на отрицателен кумулативен ефект върху защитената зона, при реализацията му в комбинация с други одобрени в района на въздействие инвестиционни предложения, планове, програми, проекти.

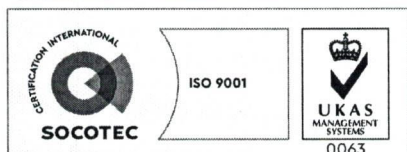
В тази връзка на основание чл.2, ал.2 от *Наредбата за ОС* Ви уведомявам, че за така заявеното ИП: „Изграждане на главен тръбопровод за доставка на вода от яз. „Мешата“ до резервоар за капково напояване на лозя в с. Деветак, община Карнобат“, **преценката** на компетентния орган е, че **не е необходимо провеждане на процедура по реда на Глава втора от Наредбата за ОС.**

Приложение: Писмо с изх.№ изх. № ПУ-01-130 (1)/01.03.2023 г. на директора на БД „Източнобеломорски район“.

Настоящото писмо се отнася само за заявените параметри на ИП и не отменя необходимостта от получаване на съгласувания или разрешителни, предвидени в други закони и подзаконовни нормативни актове.

При всички случаи на промяна в параметрите на ИП или на някои от обстоятелствата, при които е издадено настоящото писмо, възложителят е длъжен да уведоми незабавно РИОСВ-Бургас за промените.

ПАВЕЛ МАРИНОВ
Директор на РИОСВ-Бургас



гр. Бургас, к-с Лазур, ул. „Перушица“ 67, ет.3, п.к.388
Тел: +359 56 813205, Факс: +359 56 813 200
e-mail: riosvbs@unacs.bg
www.riosvbs.com

