



РЕПУБЛИКА БЪЛГАРИЯ

Министерство на околната среда и водите

Регионална инспекция по околната среда и водите - Бургас

ИЗХ. № ПД-2832 (4)

ГР. БУРГАС

07. 03. 2023

ДО

„ЕЛЕКТРОРАЗПРЕДЕЛЕНИЕ ЮГ“ ЕАД

УЛ. „ХРИСТО ДАНОВ“ № 37

ГР. ПЛОВДИВ

КОПИЕ ДО

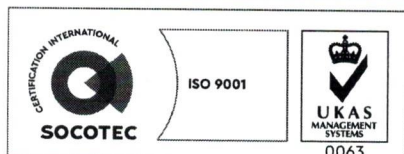
ОБЩИНА ЦАРЕВО

Относно: Инвестиционно предложение „Външно ел. захранване на обект „Смесена сграда със ЗОХ, търговски обекти и жилища“ в ПИ с идентификатор 10094.501.391 по КК на с. Варвара, община Царево; Кабелна линия 1kV от табло ниско напрежение (ТНН) на ТП „Варвара 2“, изграден в ПИ с идентификатор 10094.501.253 до ново ел. табло пред ПИ с ид. 10094.501.391 по КК, съгласно ДП 4480769“, с възложител: „Електроразпределение Юг“ ЕАД

Във връзка с внесената от Вас документация с вх. № ПД-2832(3)/2023г. в РИОСВ-Бургас за цитираното инвестиционно предложение, която приемам като уведомление по чл.10, ал.1 от Наредбата за условията и реда за извършване на оценка за съвместимостта на планове, програми, проекти и инвестиционни предложения с предмета и целите на опазване на защитените зони, наричана за краткост Наредбата за ОС и на основание чл.6а, т.2 от същата, Ви уведомявам следното:

Инвестиционно предложение „Външно ел. захранване на обект „Смесена сграда със ЗОХ, търговски обекти и жилища“ в ПИ с идентификатор 10094.501.391 по КК на с. Варвара, община Царево; Кабелна линия 1kV от табло ниско напрежение (ТНН) на ТП „Варвара 2“, изграден в ПИ с идентификатор 10094.501.253 до ново ел. табло пред ПИ с ид. 10094.501.391 по КК, съгласно ДП 4480769“ попада в обхвата на чл.2, ал.2 от Наредбата за ОС.

Директорът на РИОСВ-Бургас е издал писмо с изх. ПД-2832(1)/10.12.2021 г., за ИП „Изграждане на смесена сграда със ЗОХ, търговски обекти и жилища в ПИ с идентификатор 10094.501.391 по КК на с. Варвара, община Царево (УПИ XIV, кв. 15)“, с което е определил, че дейностите, свързани с реализацията на инвестиционното предложение не попадат в позициите на Приложения № 1 и 2, съответно към чл. 92 и чл. 93 от Закона за опазване на околната среда (ЗООС) и не подлежат на регламентираните с Глава шеста от ЗООС процедури по преценяване на необходимостта от извършване на екологична оценка и/или оценка на въздействието върху околната среда, задължителна екологична оценка и/или оценка на



гр. Бургас, к-с Лазур, ул. „Перушица“ 67, ет.3, п.к.388

Тел: +359 56 813205, Факс: +359 56 813 200

e-mail: riosvbs@unacs.bg

www.riosvbs.com



въздействието върху околната среда, както и не е необходимо провеждане на процедура по реда на Глава втора от Наредбата за ОС.

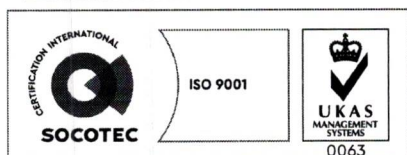
Има издадено Разрешение за строеж № 20/08.02.2022 г. от гл. архитект на Община Царево за обект: „Смесена сграда със ЗОХ, търговски обекти и жилища в ПИ с идентификатор 10094.501.391 по КК на с. Варвара, община Царево (УПИ XIV, кв. 15)“.

С настоящото инвестиционно предложение се предвижда външно ел. захранване на обект смесена сграда със ЗОХ, търговски обекти и жилища в ПИ с идентификатор 10094.501.391 по КК на с. Варвара, община Царево. За целта ще се положи кабелна линия 1kV от табло ниско напрежение (ТНН) на ТП „Варвара 2“ с идентификатор 10094.501.253.1, изграден в ПИ с идентификатор 10094.501.253 до ново ел. табло, монтирано на фундамент пред ПИ с ид. 10094.501.391. Кабелът ще се положи в изкоп 0,8/0,4 м. Мястото на присъединяване към точка от конструкцията на съществуващата електроразпределителна мрежа е табло ниско напрежение (ТНН) на трафопост „Варвара 2“, извод СН „Ахтопол“, подстанция „Василико“. Дължината на кабелното трасе ще е 113 м. Обектът на захранване е разположен в ПИ с идентификатор 10094.501.391, който е с площ 673 кв. м и представлява урбанизирана територия, с НТП – за друг обществен обект, комплекс.

Посочените по-горе дейности, свързани с реализация на настоящото инвестиционно предложение не попадат в позициите на Приложения № 1 и 2, съответно към чл. 92 и чл. 93 от Закона за опазване на околната среда и не подлежат на регламентираните с глава шеста от Закона процедури по преценяване на необходимостта от извършване на екологична оценка и/или оценка на въздействието върху околната среда, задължителна екологична оценка и/или оценка на въздействието върху околната среда.

Имотът и трасето не попадат в границите на защитени територии, по смисъла на Закона за защитените територии. **Попадат** в границите на защитени зони определени по реда на Закона за биологичното разнообразие (Натура 2000) - BG0002040 „Странджа“ за опазване на дивите птици, обявена със Заповед № РД-802/04.11.2008г. на министъра на околната среда и водите (обн, ДВ, бр.106/ 2008г.), изм. със Заповед № РД-75/28.01.2013г. (ДВ, бр.10/05.02.2013г.) и BG0001007 „Странджа“ за опазване на природните местообитания и на дивата флора и фауна, приета с РМС № 122/21.09.2007г. (ДВ, бр.21/2007г.), изм. с РМС № 660/ 01.11.2013г. (ДВ, бр. 97/08.11.2013г.) и РМС № 588/06.08.2021г. (ДВ, бр.67/13.08.2021г.). При извършената проверка за допустимост по реда на чл. 12 във връзка с чл. 2, ал. 2 от Наредбата за ОС се констатира, че реализацията на инвестиционното предложение е **допустима** спрямо режима на защитена зона BG0002040 „Странджа“ за опазване на дивите птици, определен със заповедта за обявяването и изменението ѝ. Към настоящия момент защитена зона BG0001007 „Странджа“ за опазване на природните местообитания и на дивата флора и фауна, няма обнародвана заповед и конкретен забранителен режим.

Предвид гореизложеното, отчитайки местоположението на имотът и трасето (в регулацията на с. Варвара), приключилите процедури и издаденото разрешение за строеж за сградата обект на захранване и характера на инвестиционното предложение (линеен, подземен обект), считам че при реализацията му няма вероятност от отрицателно въздействие върху посочените по-горе защитени зони. В тази връзка на



гр. Бургас, к-с Лазур, ул. „Перушица“ 67, ет.3, п.к.388
Тел: +359 56 813205, Факс: +359 56 813 200
e-mail: riosvbs@unacs.bg
www.riosvbs.com



основание чл.2, ал.2 от Наредбата за ОС Ви уведомявам, че преценката на компетентния орган е, че **не е необходимо провеждане на процедура по реда на Глава втора от Наредбата за ОС.**

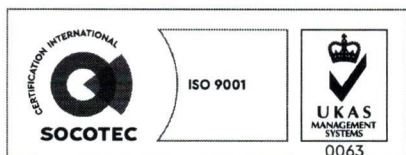
След извършена проверка по наличната към момента в РИОСВ-Бургас цифрова информация и модели за разпространение на дюнни природни местообитания по Черноморското крайбрежие е установено, че **имотът и трасето не засягат площ с характеристики на пясъчни дюни.** Настоящото становище по отношение на пясъчните дюни, предвид Заповед № РД-299/29.03.2013г. на Министъра на околната среда и водите, следва да се счита и като становище по смисъла на §25, ал.3 на Закона за устройство на Черноморското крайбрежие.

Настоящото писмо се отнася само за заявените параметри на инвестиционното предложение и не отменя необходимостта от получаване на съгласувания или разрешителни, предвидени в други закони и подзаконови нормативни актове.

При всички случаи на промяна в параметрите на инвестиционното предложение или на някои от обстоятелствата, при които е издадено настоящото писмо възложителят е длъжен да уведоми незабавно РИОСВ-Бургас за промените.

ПАВЕЛ МАРИНОВ

Директор на РИОСВ-Бургас



гр. Бургас, к-с Лазур, ул. „Перушица” 67, ет.3, п.к.388
Тел: +359 56 813205, Факс: +359 56 813 200
e-mail: riosvbs@unacs.bg
www.riosvbs.com

