



РЕПУБЛИКА БЪЛГАРИЯ

Министерство на околната среда и водите

Регионална инспекция по околната среда и водите - Бургас

ИЗХ. № ПД-439(1)

ГР. БУРГАС 23. 02. 2023

ДО

КРАСИМИРА СТАМАТОВА

ГРАД ЧЕРНОМОРЕЦ

КОПИЕ ДО

ОБЩИНА СОЗОПОЛ

Относно: инвестиционно предложение за: „Изграждане на улични ВиК мрежи за техническо обезпечаване на ПИ с идентификатор 81178.9.472 по КК на град Черноморец, община Созопол /предишен идентификатор 81178.9.448 по КК/“, с възложител: Красимира Стаматова

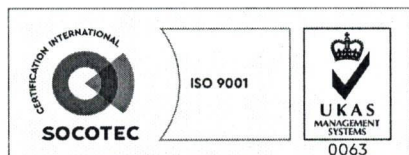
Във връзка с Ваше уведомление с вх. № ПД-439/02.02.2023 г. в РИОСВ-Бургас за горесцитираното ИП, което приемам като уведомление по чл. 10. ал. 1 от Наредбата за условията и реда за извършване на оценка за съвместимостта на планове, програми, проекти и инвестиционни предложения с предмета и целите на опазване на защитените зони - Наредбата за ОС, на основание чл. 6а, т. 2 от същата Наредба, Ви уведомявам за следното:

ИП: „Изграждане на улични ВиК мрежи за техническо обезпечаване на ПИ с идентификатор 81178.9.472 по КК на град Черноморец, община Созопол /предишен идентификатор 81178.9.448 по КК/“, попада в обхвата на чл. 2, ал. 2 от Наредбата за ОС.

Директорът на РИОСВ-Бургас е съгласувал с Решение № БС-18-ПрОС/16.03.2020 г. за преценяване на вероятната степен на отрицателно въздействие върху защитени зони „Изработване на ПУП-ПРЗ за ПИ с идентификатор 81178.9.448 по КК на гр. Черноморец, община Созопол“. Съгласно разпоредбите на чл. 31, ал. 7, във връзка с ал. 24 от Закона за биологично разнообразие решението не е загубило правно действие.

С настоящата информация възложителят предвижда дейности по изграждане на улични ВиК мрежи за водоснабдяване и канализиране на ПИ с идентификатор 81178.9.472 по КК на град Черноморец, община Созопол /предишен идентификатор 81178.9.448 по КК/.

Уличният водопровод ще е с дължина 69м и ще се изпълни от полиетилен РЕ 100, като водовземаването ще е от съществуващ водопровод Ф90ПЕВП. Новопредвиденото водопроводно трасе ще премине в сервитута на уличната регулация. За ПИ с идентификатор 81178.9.472 по КК на гр. Черноморец, община Созопол /предишен идентификатор 81178.9.448 по КК/ ще се изпълни водопроводно сградно отклонение от тръби РЕ100.



гр. Бургас, к-с Лазур, ул. „Перушица“ 67, ет.3, п.к.388
Тел: +359 56 813205, Факс: +359 56 813 200
e-mail: riosvbs@unacs.bg
www.riosvbs.com



От имота ще се формират битово-фекални отпадъчни води, за отвеждането на които ще се изгради улична битова канализационна система от гофрирани тръби PP DN/OD 400 PVC. Дължината на канализационното трасе ще е 73,00 м, положено в сервитута на уличната регулация.

Посочените по-горе дейности, свързани с реализация на ИП **не попадат** в позициите на Приложения № 1 и 2, съответно към чл. 92 и чл. 93 от Закона за опазване на околната среда и **не подлежат** на регламентираните с глава шеста от Закона процедури по преценяване на необходимостта от извършване на екологична оценка и/или оценка на въздействието върху околната среда, задължителна екологична оценка и/или оценка на въздействието върху околната среда.

Теренът, предвиден за реализация на ИП, **не попада** в границите на защитени територии по смисъла на Закона за защитените територии. **Попада** в границите на защитена зона за опазване на дивите птици с код BG0002077 „Бакърлъка”, определена по смисъла на чл.6, ал.1, т. 3 и т. 4 от Закона за биологично разнообразие, обявена със Заповед № РД-530/26.05.2010 г (обн., ДВ бр.49/2010 г.) и Заповед № РД-563/22.07.2014 г. за поправка на очевидна фактическа грешка в Заповедта за обявяване (ДВ, бр.67/2014 г.) и двете на министъра на околната среда и водите.

При извършената проверка за допустимост по смисъла на чл. 12, ал. 2 и ал. 3, във връзка с чл. 2, ал. 2 от Наредбата за ОС се установи, че предвиденото ИП е допустимо спрямо:

- режимът на дейности в защитена зона за опазване на дивите птици BG0002077 „Бакърлъка”, определен със заповедта по чл.12, ал.6 от ЗБР.

С оглед гореизложеното, отчитайки местоположението /урбанизирана територия/, обема и характера /изграждане на улични ВиК мрежи/ на заявеното ИП, при реализацията му **няма вероятност от отрицателно въздействие** върху защитена зона опазване на дивите птици с код BG0002077 „Бакърлъка” от мрежата Натура 2000, по отношение на:

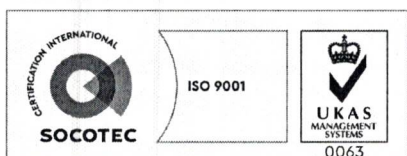
- пряко или косвено унищожаване, увреждане или фрагментиране на местообитания на видове птици, предмет на опазване в защитената зона, тъй като с реализацията му се засяга урбанизирана територия, антропогенно повлияна от намиращите се в близост сгради и второстепенна улица и в тази връзка реализацията на ИП няма да доведе до значителни изменения, които да окажат сериозни отрицателни въздействия върху местообитанията на видове птици, предмет на опазване в зоната;

- трансформация на местообитания на видове, безпокойство или прогонване на видове, предмет на опазване в защитена зона, тъй като реализацията на ИП не е свързана с генерирането на шум, отпадъци и вредни емисии във въздуха, водата и/или почвите, които да окажат отрицателно въздействие върху структурата, функциите и природозащитните цели на защитена зона;

- нарушаване кохерентността между съседни защитени зони, предвид характера и местоположението на ИП;

- нарушаване целостта и целите на опазване на защитената зона, тъй като ИП ще се реализира в урбанизирана територия и не се предполага възникване на отрицателно въздействие върху структурата, функциите и природозащитните цели на защитена зона;

- възникване на отрицателен кумулативен ефект върху защитената зона, при реализацията му в комбинация с други в района на въздействие инвестиционни предложения, планове, програми, проекти.



гр. Бургас, к-с Лазур, ул. „Перушица” 67, ет.3, п.к.388
Тел: +359 56 813205, Факс: +359 56 813 200
e-mail: riosvbs@unacs.bg
www.riosvbs.com



В тази връзка на основание чл.2, ал.2 от *Наредбата за ОС* Ви уведомявам, че за така заявеното ИП: „Изграждане на улични ВиК мрежи за техническо обезпечаване на ПИ с идентификатор 81178.9.472 по КК на град Черноморец, община Созопол /предишен идентификатор 81178.9.448 по КК/“ **преценката** на компетентния орган е, че **не е необходимо провеждане на процедура по реда на Глава втора от Наредбата за ОС.**

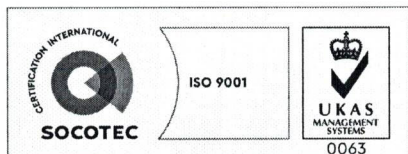
След извършена проверка по наличната към момента в РИОСВ-Бургас цифрова информация и модели за разпространение на дюни природни местообитания по Черноморското крайбрежие е установено, че в територията, предвидена за реализация на ИП, **няма пясъчни дюни.**

Настоящото произнасяне по отношение на пясъчните дюни, предвид Заповед № РД-299/29.03.2013 г. на Министъра на околната среда и водите, следва да се счита и като становище по смисъла на §25, ал. 3 на Закона за устройството на Черноморското крайбрежие.

Настоящото писмо се отнася само за заявените параметри на ИП и не отменя необходимостта от получаване на съгласувания или разрешителни, предвидени в други закони и подзаконови нормативни актове.

При всички случаи на промяна в параметрите на ИП или на някои от обстоятелствата, при които е издадено настоящото писмо, възложителят е длъжен да уведоми незабавно РИОСВ-Бургас за промените.

ПАВЕЛ МАРИНОВ
Директор на РИОСВ-Бургас



гр. Бургас, к-с Лазур, ул. „Перушица“ 67, ет.3, п.к.388
Тел: +359 56 813205, Факс: +359 56 813 200
e-mail: riosvbs@unacs.bg
www.riosvbs.com

