



РЕПУБЛИКА БЪЛГАРИЯ

Министерство на околната среда и водите

Регионална инспекция по околната среда и водите - Бургас

ИЗХ. № ПД-386 (12)

ГР. БУРГАС

15. 02. 2023

ДО

„ЕЛЕКТРОРАЗПРЕДЕЛЕНИЕ ЮГ“ ЕАД

УЛ. „ХРИСТО Г. ДАНОВ“ № 37

ГР. ПЛОВДИВ

КОПИЕ ДО

ОБЩИНА СОЗОПОЛ

Относно: Инвестиционно предложение „Кабелна линия 1kV от КРШ до ново електромерно табло за хранване на две еднофамилни жилищни сгради в ПИ с идентификатор 67800.10.772, м. „Ачмалъци“, гр. Созопол, община Созопол“, с възложител: „Електроразпределение Юг“ ЕАД

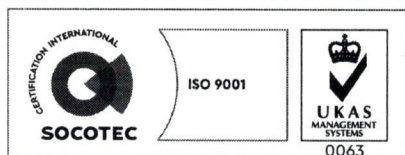
Във връзка с внесената от Вас документация с вх. № ПД-386/2023г. в РИОСВ-Бургас за цитираното инвестиционно предложение, която приемам като уведомление по чл.10, ал.1 от Наредбата за условията и реда за извършване на оценка за съвместимостта на планове, програми, проекти и инвестиционни предложения с предмета и целите на опазване на защитените зони, наричана за краткост Наредбата за ОС и на основание чл.6а, т.2 от същата, Ви уведомявам следното:

Инвестиционно предложение „Кабелна линия 1kV от КРШ до ново електромерно табло за хранване на две еднофамилни жилищни сгради в ПИ с идентификатор 67800.10.772, м. „Ачмалъци“, гр. Созопол, община Созопол“ попада в обхвата на чл.2, ал.2 от Наредбата за ОС.

За ПИ с идентификатор 67800.10.772 (стар идентификатор 67800.10.353), Директорът на РИОСВ-Бургас е издал:

- Решение № БС-1209-ПР/2008г., за преценяване на вероятната степен на значително отрицателно въздействие върху защитени зони, с което е съгласувал инвестиционно предложение „Изграждане на сграда за отдиш и курорт в ПИ № 67800.10.353, м. „Ачмалъци“, гр. Созопол, община Созопол“. Процедурата е извършена спрямо предмета на опазване на защитена зона BG 0002077 „Бакърлъка“ за опазване на дивите птици;

- Решение № БС-160-ПР/20.11.2017г. за преценяване на необходимостта от извършване на оценка на въздействието върху околната среда /ОВОС/ за инвестиционно предложение „Изграждане на дом за стари хора в ПИ № 67800.10.353, м. „Ачмалъци“, град Созопол, община Созопол“, с което е определил да не се извършва ОВОС. Процедурата е съвместена с преценяване на вероятното въздействие върху предмета на опазване на защитена зона BG 0002077 „Бакърлъка“ за опазване на дивите птици;



гр. Бургас, к-с Лазур, ул. „Перушица“ 67, ет.3, п.к.388

Тел: +359 56 813205, Факс: +359 56 813 200

e-mail: riosvbs@unacs.bg

www.riosvbs.com



- Писмо с изх. № ПД-1808/13.07.2020г., с което е определил, че промяна в инвестиционното предложение от „Изграждане на дом за стари хора в ПИ № 67800.10.353, м. „Ачмалъци“, гр. Созопол, община Созопол“ в „Две сгради за отдих и курорт в ПИ № 67800.10.353, м. „Ачмалъци“, гр. Созопол, община Созопол“, не представлява изменение по смисъла на чл. 93, ал. 1, т. 2 от ЗООС, което може да доведе до значително отрицателно въздействие върху околната среда и не подлежи на регламентираните с Глава шеста от ЗООС процедури по преценяване на необходимостта от извършване на екологична оценка и/или оценка на въздействието върху околната среда, задължителна екологична оценка и/или оценка на въздействието върху околната среда, както и на процедури по реда на Глава втора от Наредбата за ОС.

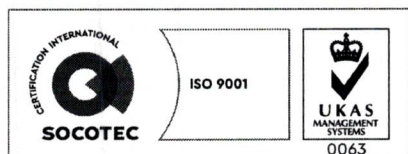
- Писмо с изх. № 1815(1)/26.08.2020г., за допълнение към инвестиционно предложение, изразяващо се в изграждане на ограда в ПИ с идентификатор 67800.10.772, м. „Ачмалъци“, гр. Созопол, община Созопол, с което е определено, че ИП не попада в позициите на Приложения № 1 и 2, съответно към чл. 92 и чл. 93 от Закона за опазване на околната среда, поради което инвестиционното предложение не подлежи на регламентираните с глава шеста от ЗООС процедури по преценяване на необходимостта от извършване на екологична оценка и/или оценка на въздействието върху околната среда, задължителна екологична оценка и/или оценка на въздействието върху околната среда и не подлежи на процедури по реда на Глава втора от Наредбата за ОС.

За имота е издадено Решение № 7-1/07.08.2019 г. на Областна дирекция „Земеделие“-гр. Бургас, с което е променено предназначението на земеделска земя за изграждане на обект „Сгради за отдих и курорт“ и Разрешение за строеж № 124/08.08.2022 г., от гл. архитект на Община Созопол за изграждане на обект „Две еднофамилни жилищни сгради“ – етапно строителство“, влязло в сила на 26.08.2022г.

С настоящото инвестиционно предложение се предвижда полагане на кабелна линия 1kV от съществуващ КРШ пред ПИ с ид. 67800.10.671 до ново електромерно табло монтирано на границата на ПИ идентификатор 67800.10.772, м. „Ачмалъци“, гр. Созопол, община Созопол за храняване на две еднофамилни жилищни сгради. Трасето на обекта е с дължина 187 м.

Дейностите свързани с реализация на инвестиционното предложение не попадат в позициите на Приложения № 1 и 2, съответно към чл. 92 и чл. 93 от Закона за опазване на околната среда и не подлежат на регламентираните с Глава шеста от ЗООС процедури по преценяване на необходимостта от извършване на екологична оценка и/или оценка на въздействието върху околната среда, задължителна екологична оценка и/или оценка на въздействието върху околната среда.

Имотът и трасето на кабела не попадат в границата на защитена територия, по смисъла на Закона за защитените територии. **Попадат** в защитена зона, определена по реда на Закона за биологичното разнообразие (Натура 2000) - BG0002077 „Бакърлъка“ за опазване на дивите птици, обявена със Заповед №РД-530/26.05.2010г. на министъра на околната среда и водите (ДВ, бр. 49/2010г.); Заповед за поправка на очевидна фактическа грешка в заповедта за обявяване № РД-563/22.07.2014г. (ДВ, бр. 67/12.08.2014г.). При извършената проверка за допустимост по смисъла на чл. 12, във връзка с чл. 2, ал. 2 от Наредбата за ОС се установи, че реализацията на инвестиционното предложение е допустима спрямо режима на защитената зона, определен със заповедта за обявяването ѝ.



гр. Бургас, к-с Лазур, ул. „Перущица“ 67, ет.3, п.к.388
Тел: +359 56 813205, Факс: +359 56 813 200
e-mail: riosvbs@unacs.bg
www.riosvbs.com



Предвид гореизложеното, отчитайки местоположението на имота, трасето, приключилите процедури, издаденото Разрешение за строеж и характера на инвестиционното предложение (подземен, линеен обект), считам че при реализацията му, няма вероятност от отрицателно въздействие върху горепосочената защитена зона. В тази връзка на основание чл.2, ал.2 от Наредбата за ОС Ви уведомявам, че преценката на компетентния орган е, че **не е необходимо провеждане на процедура по реда на Глава втора от Наредбата за ОС.**

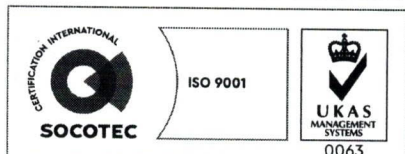
След извършена проверка по наличната към момента в РИОСВ-Бургас цифрова информация и модели за разпространение на дюнни природни местообитания по Черноморското крайбрежие, Ви уведомявам, **че имотът и трасето не засягат площ с характеристика на пясъчни дюни.** Настоящото становище, по отношение на пясъчни дюни, предвид Заповед № РД-299/29.03.2013 г. на Министъра на околната среда и водите, следва да се счита и като становище по смисъла на §25, ал.3 на Закона за устройство на Черноморското крайбрежие.

Настоящото писмо се отнася само за заявените параметри на инвестиционното предложение и не отменя необходимостта от получаване на съгласувания или разрешителни, предвидени в други закони и подзаконовни нормативни актове.

При всички случаи на промяна в параметрите на инвестиционното предложение или на някои от обстоятелствата, при които е издадено настоящото писмо възложителят е длъжен да уведоми незабавно РИОСВ-Бургас за промените.

ПАВЕЛ МАРИНОВ

Директор на РИОСВ-Бургас



гр. Бургас, к-с Лазур, ул. „Перушица“ 67, ет.3, п.к.388
Тел: +359 56 813205, Факс: +359 56 813 200
e-mail: riosvbs@unacs.bg
www.riosvbs.com

