



РЕПУБЛИКА БЪЛГАРИЯ

Министерство на околната среда и водите

Регионална инспекция по околната среда и водите - Бургас

ИЗХ. № ПД-2562(8)
ГР. БУРГАС 23. 01. 2023

ДО
ОБЩИНА ПРИМОРСКО
ГР. ПРИМОРСКО,

КОПИЕ ДО
БДЧР-ВАРНА

ОТНОСНО: инвестиционно предложение „Дъждовна канализация – главен колектор 2 по ул. „Крайбрежна“ от о.т. 196 през о.т. 140, о.т. 248, о.т. 142, о.т. 245, о.т. 247 до о.т. 97 на ул. „Черно море“ и от о.т.142 през о.т. 243, о.т. 241 до о.т. 240 по ул. „Станчо Костадинов“, гр. Приморско”, с възложител ОБЩИНА ПРИМОРСКО

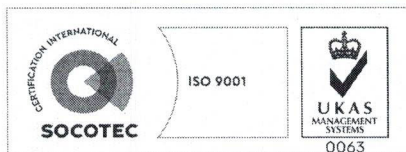
Във връзка с внесената от Вас документация с вх. № ПД-2562/2022 г. в РИОСВ-Бургас за инвестиционното предложение, която приемам като уведомление по чл. 10, ал. 1 от Наредбата за условията и реда за извършване на оценка за съвместимостта на планове, програми, проекти и инвестиционни предложения с предмета и целите на опазване на защитените зони - *Наредбата за ОС*, на основание чл. 6а, т. 2 от същата Наредба, Ви уведомявам за следното:

Инвестиционно предложение „Дъждовна канализация – главен колектор 2 по ул. „Крайбрежна“ от о.т. 196 през о.т. 140, о.т. 248, о.т. 142, о.т. 245, о.т. 247 до о.т. 97 на ул. „Черно море“ и от о.т.142 през о.т. 243, о.т. 241 до о.т. 240 по ул. „Станчо Костадинов“, гр. Приморско“, попада в обхвата на чл. 2, ал. 2 от Наредбата за ОС.

Предвижда се изграждане на дъждовна канализация – главен колектор 2 по ул. „Крайбрежна“ от о.т. 196 през о.т. 140, о.т. 248, о.т. 142, о.т. 245, о.т. 247 до о.т. 97 на ул. „Черно Море“ и о.т. 142 през о.т. 243, о.т. 241 до о.т. 240 по ул. „Станчо Костадинов“, гр. Приморско и се включва във водоприемника – р. Дяволска с географски координати: 42° 15' 50.955" и 27° 45' 06.953".

Всички изкопи са предвидени вертикални с плътно и неплътно укрепване по детайл. Канализационните колектори ще се изградят от муфирани гофрирани тръби с диаметър DN/ID 500, DN/ID 600, DN/ID 800 и DN/OD 200 от полипропилен /PP/ и твърдост на пръстена SN 16, SN 12 и SN 10. Заустването в уличната канализация ще се извърши посредством седлова връзка – по детайл. Отклонението ще е от муфирани гофрирани тръби с диаметър DN/OD 200 от полипропилен /PP/ и твърдост на пръстена SN 10. По трасето на канализацията се предвижда изграждане на ревизионни шахти с Ø1000 от готови сглобяеми елементи с чугунени капаци за клас на натоварване D400.

На основание чл. 4а от Наредбата за условията и реда за извършване на оценка на въздействието върху околната среда (НУРИОВОС) е изискано становище от Басейнова



гр. Бургас, к-с Лазур, ул. „Перушица“ 67, ет.3, п.к.388
Тел: +359 56 813205, Факс: +359 56 813 200
e-mail: riosvbs@unacs.bg
www.riosvbs.com



Дирекция „Черноморски район“ (БДЧР). Съгласно писмо на БДЧР с изх. № 05-10-850(АЗ)/23.12.2022 г. (вх. № ПД-2562/29.12.2022 г.), инвестиционното предложение, което ще се реализира, е допустимо спрямо заложените в Плана за управление на речните басейни (ПУРБ) и в Плана за управление на риск от наводнения (ПУРН) цели и мерки, при спазване на предвидените мерки, законови изисквания и условията, заложи в цитираното становище.

Посочените по-горе дейности, свързани с реализацията на настоящото инвестиционно предложение не попадат в позициите на Приложения № 1 и 2, съответно към чл. 92 и чл. 93 от Закона за опазване на околната среда и не подлежат на процедури по реда на Глава шеста от Закона (преценяване на необходимостта от извършване на екологична оценка и/или оценка на въздействието върху околната среда, задължителна екологична оценка и/или оценка на въздействието върху околната среда).

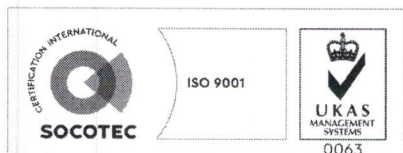
Разглежданото трасе на дъждовна канализация, вкл. точката на заустване в р. Дяволска **не попадат** в границите на защитени територии, определени по реда на Закона за защитените територии и в защитени зони по смисъла на Закона за биологичното разнообразие (Натура 2000 места). Най-близко е разположена защитена зона BG0001001 „Ропотамо“ за опазване на природните местообитания и на дивата флора и фауна, обявена със Заповед № РД-1042/17.12.2020 г. на министъра на околната среда и водите (ДВ, бр.19/05.03.2021 г.), изменена (увеличение на площта) с Решение на Министерски съвет №564/30.07.2021 г. (обн., ДВ, бр. 64/03.08.2021 г.).

Предвид гореизложеното, отчитайки местоположението (в гр. Приморско, извън защитени зони) и характера на инвестиционното предложение, считам че при реализацията му, няма вероятност от отрицателно въздействие върху защитена зона BG0001001 „Ропотамо“ за опазване на природните местообитания и на дивата флора и фауна. В тази връзка на основание чл. 2, ал. 2 от *Наредбата за ОС* Ви уведомявам, че преценката на компетентния орган е, че **не е необходимо провеждане на процедура по реда на Глава втора от Наредбата за ОС.**

След проверка по наличната към момента в РИОСВ-Бургас цифрова информация и модели за разпространение на дюнни природни местообитания по Черноморското крайбрежие, Ви уведомявам, че в/по предвиденото трасе няма **няма** пясъчни дюни. Цитираното становище, предвид Заповед № РД-299/29.03.2013 г. на Министъра на околната среда и водите, следва да се счита и като становище по смисъла на §25, ал. 3 на Закона за устройството на Черноморското крайбрежие. Част от разглеждания участък по ул. «Крайбрежна», представляващ ПИ с идентификатор 58356.506.543 по КК отстои на 15 до 30 м от бели и сиви дюни (разположени в ПИ с идентификатор 58356.506.402 – Морски плаж «Дяволска река 1»).

В тази връзка, при осъществяване на инвестиционното предложение, обръщам внимание да не се допускат дейности, които могат да доведат до увреждане на дюните, а именно:

- Да не се усвояват допълнителни площи, освен предвидените в инвестиционното предложение;
- Да не се допуска депониране на земни маси (всички предвидени изкопи са вертикални с плътно и неплътно укрепване);
- Да не се допуска движение на техника извън обхвата на инвестиционното предложение.



гр. Бургас, к-с Лазур, ул. „Перушица“ 67, ет.3, п.к.388
Тел: +359 56 813205, Факс: +359 56 813 200
e-mail: riosvbs@unacs.bg
www.riosvbs.com



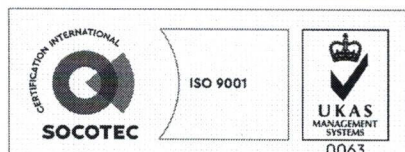
Инвестиционното предложение следва да се реализира, при спазване на мерките, законовите изисквания и условията, заложи в становище с изх. № 05-10-850(А3)/23.12.2022 г. на БДЧР, копие от което се предоставя с настоящото писмо.

Приложение: становище с изх. № 05-10-850(А3)/23.12.2022 г. на БДЧР

Настоящото писмо се отнася само за заявените параметри на инвестиционното предложение и не отменя необходимостта от получаване на съгласувания или разрешителни, предвидени в други закони и подзаконовни нормативни актове.

При всички случаи на промяна в параметрите на инвестиционното предложение или на някои от обстоятелствата, при които е издадено настоящото писмо, възложителят е длъжен да уведоми незабавно РИОСВ-Бургас за промените.

ПАВЕЛ МАРИНОВ
Директор на РИОСВ-Бургас



гр. Бургас, к-с Лазур, ул. „Перушица“ 67, ет.3, п.к.388
Тел: +359 56 813205, Факс: +359 56 813 200
e-mail: riosvbs@unacs.bg
www.riosvbs.com

