



РЕПУБЛИКА БЪЛГАРИЯ

Министерство на околната среда и водите

Регионална инспекция по околната среда и водите - Бургас

ИЗХ. № ПД-3880(1)

ГР. БУРГАС 13. 01. 2023

ДО

„КОМНЕТ” ЕООД

УЛ. „К. ВЕЛИЧКОВ” № 34

ГР. БУРГАС

КОПИЕ ДО

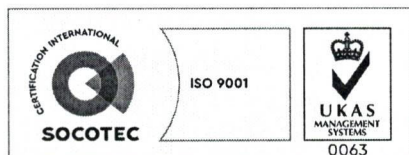
ОБЩИНА БУРГАС

Относно: Инвестиционно предложение /ИП/: „Разширение на мрежата на „Комнет” в кв. Сарафово, община Бургас, включваща поземлени имоти с идентификатори 07079.820.914, 07079.820.947, 07079.820.949, 07079.820.951, 07079.820.952, 07079.820.953, 07079.820.954, 07079.820.1019, 07079.820.1039, 07079.820.1075, 07079.820.1181, 07079.820.1403, 07079.820.1465 по КККР на гр. Бургас”, с възложител: „Комнет” ЕООД

Във връзка с Ваше уведомление с вх. № ПД-3880/20.12.2022 г. в РИОСВ-Бургас за горещитираното ИП, което приемам като уведомление по чл. 10. ал. 1 от Наредбата за условията и реда за извършване на оценка за съвместимостта на планове, програми, проекти и инвестиционни предложения с предмета и целите на опазване на защитените зони - Наредбата за ОС, на основание чл. 6а, т. 2 от същата Наредба, Ви уведомявам за следното:

ИП: „Разширение на мрежата на „Комнет” в кв. Сарафово, община Бургас, включваща поземлени имоти с идентификатори 07079.820.914, 07079.820.947, 07079.820.949, 07079.820.951, 07079.820.952, 07079.820.953, 07079.820.954, 07079.820.1019, 07079.820.1039, 07079.820.1075, 07079.820.1181, 07079.820.1403, 07079.820.1465 по КККР на гр. Бургас“ попада в обхвата на чл.2, ал.2 от Наредбата за ОС.

ИП е свързано с разширение на мрежата на „Комнет” в кв. Сарафово, община Бургас, включваща поземлени имоти с идентификатори 07079.820.914, 07079.820.947, 07079.820.949, 07079.820.951, 07079.820.952, 07079.820.953, 07079.820.954, 07079.820.1019, 07079.820.1039, 07079.820.1075, 07079.820.1181, 07079.820.1403, 07079.820.1465 по КККР на гр. Бургас. Предвижда се изграждането на тръбна разпределителна мрежа с два броя тръби HDPE /полиетилен с висока плътност/ с диаметър 40 мм с 19 броя шахи със стоманобетонов капак и 1 брой фундамент. Отклоненията на мрежата до имотните граници ще се изпълняват с HDPE тръба ф40. Тръбите ще се полагат в изкоп с размери 0,80/0,30 м в тротоарните площи, засипват се с мека почистена от твърди предмети почва 10 см., изтегля се защитна лента



гр. Бургас, к-с Лазур, ул. „Перушица” 67, ет.3, п.к.388

Тел: +359 56 813205, Факс: +359 56 813 200

e-mail: riosvbs@unacs.bg

www.riosvbs.com



Трасето ще се изгражда по улици „Ангел Димитров“, „Лазурна“, „Октомври“, „Рила“, „Родопи“, „Ради Николов“, „Морски изгрев“, „Манастирска“ и „Кипарис“, с дължина на трасето 2 496 метра. Пресичанията на асфалтираните пътища ще става чрез прокопаване с полагане на защитна тръба Ø 106, в която ще се изтеглят HDPE тръби, след което се укрепват с бетонов кожух.

Дейностите, свързани с реализацията на ИП, **не попадат** в позициите на Приложения № 1 и 2, съответно към чл. 92 и чл. 93 от Закона за опазване на околната среда и **не подлежат** на процедури по реда на Глава шеста от ЗООС (преценяване на необходимостта от извършване на екологична оценка и/или оценка на въздействието върху околната среда, задължителна екологична оценка и/или задължителна оценка на въздействието върху околната среда).

Теренът, предвиден за реализация на ИП, **не попада** в границите на защитени територии по смисъла на Закона за защитените територии и **не попада** в границите на защитени зони по смисъла на Закона за биологичното разнообразие (Натура 2000 места). Най-близко е разположена / на около 1,65 км/ защитена зона с код BG0000270 „Атанасовско езеро“ за опазване на дивите птици, обявена със Заповед № РД-839/2008 г. (ДВ, бр. 108/2008 г.), изменена и допълнена със Заповед № РД-309/31.03.2021 г. за опазване на дивите птици и за опазване на природните местообитания и на дивата флора и фауна (ДВ, бр. 48/08.06.2021г.) и двете на министъра на околната среда и водите.

С оглед гореизложеното, отчитайки местоположението /извън Натура 2000 места, в населено място/, обема /дължина на трасето 2 496 метра/и характера /разширение на мрежата на „Комнет“/ на заявеното ИП, при реализацията му **няма вероятност от отрицателно въздействие** върху най-близко разположената защитена зона с код BG0000270 „Атанасовско езеро“ от мрежата Натура 2000, **по отношение на:**

- пряко или косвено унищожаване, увреждане или фрагментиране на местообитания, природни местообитания и местообитания на растителни и животински видове, предмет на опазване в защитена зона, тъй като теренът, в които е предвидено да се реализира ИП представлява антропогенно повлияна територия, без наличие на характеристика на ландшафта от значение за видовете, предмет на опазване от мрежата Натура 2000;

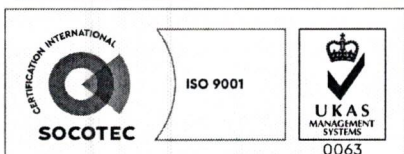
- трансформация на местообитания на видове, безпокойство или прогонване на видове, предмет на опазване в най-близко разположената ЗЗ, тъй като ИП не е свързано с усвояването на допълнителни площи от нея. Теренът, предмет на ИП, е разположен на около 1,65 км от границите на зоната, което предполага, че с реализацията му не следва да се очакват промени в структурата и функциите на защитената зона;

- нарушаване целостта и целите на опазване на защитената зона, предвид обема и характера на ИП;

- нарушаване кохерентността между съседни защитени зони, тъй като при реализацията на ИП не е свързана с промяна на трайното предназначение и начина на трайно ползване на територията;

- предвиденото ИП не предполага възникване на отрицателен кумулативен ефект върху защитената зона, при реализацията му в комбинация с други одобрени в района на въздействие инвестиционни предложения, планове, програми, проекти.

В тази връзка на основание чл.2, ал.2 от *Наредбата за ОС* Ви уведомявам, че за така заявеното ИП: „Разширение на мрежата на „Комнет“ в кв. Сарафово, община Бургас, включваща поземлени имоти с идентификатори 07079.820.914, 07079.820.947, 07079.820.949,



гр. Бургас, к-с Лазур, ул. „Перушица“ 67, ет.3, п.к.388
Тел: +359 56 813205, Факс: +359 56 813 200
e-mail: riosvbs@unacs.bg
www.riosvbs.com



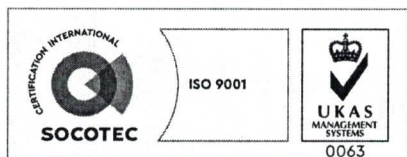
07079.820.951, 07079.820.952, 07079.820.953, 07079.820.954, 07079.820.1019, 07079.820.1039, 07079.820.1075, 07079.820.1181, 07079.820.1403, 07079.820.1465 по КККР на гр. Бургас“ преценката на компетентния орган е, че **не е необходимо провеждане на процедура по реда на Глава втора от Наредбата за ОС.**

След извършена проверка по наличната към момента в РИОСВ-Бургас цифрова информация и модели за разпространение на дюни природни местообитания по Черноморското крайбрежие е установено, че в теренът, предвиден за реализация на ИП, **няма пясъчни дюни.** Настоящото произнасяне по отношение на пясъчните дюни, предвид Заповед № РД-299/29.03.2013 г. на Министъра на околната среда и водите, следва да се счита и като становище по смисъла на §25, ал.3 на Закона за устройството на Черноморското крайбрежие.

Настоящото писмо се отнася само за заявените параметри на ИП и не отменя необходимостта от получаване на съгласувания или разрешителни, предвидени в други закони и подзаконови нормативни актове.

При всички случаи на промяна в параметрите на ИП или на някои от обстоятелствата, при които е издадено настоящото писмо, възложителят е длъжен да уведоми незабавно РИОСВ-Бургас за промените.

ПАВЕЛ МАРИНОВ
Директор на РИОСВ-Бургас



гр. Бургас, к-с Лазур, ул. „Перушица“ 67, ет.3, п.к.388
Тел: +359 56 813205, Факс: +359 56 813 200
e-mail: riosvbs@unacs.bg
www.riosvbs.com

