



РЕПУБЛИКА БЪЛГАРИЯ

Министерство на околната среда и водите

Регионална инспекция по околната среда и водите - Бургас

Изм. № ПД-3690 (3)
ГР. БУРГАС 05. 01. 2023

ДО
НАСЛЕДНИЦИТЕ НА КОСТА ИВАНОВ
чрез пълномощник: СВЕТОСЛАВ БЪРЗЕВ
УЛ. „ВАСИЛ КОЛАРОВ“ № 42
ГР. СРЕДЕЦ

КОПИЕ
РДГ-БУРГАС

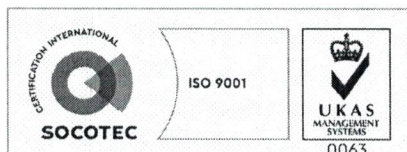
Относно: „Горскостопанска програма за ПИ с идентификатор 03349.46.2, попадащ в подотдели 438 „д“, 438 „б“ и 438 „к“ в землището на с. Белеврен, Община Средец в териториалния обхват на ТП „ДГС Средец“, собственост на НАСЛЕДНИЦИТЕ НА КОСТА ИВАНОВ

Във връзка с внесената документация/уведомление с вх. № ПД-3690/2022г. на РИОСВ – Бургас за горецитираната горскостопанска програма, на основание чл.6а, т.2 от Наредба за условията и реда за извършване на оценка за съвместимостта на планове, програми, проекти и инвестиционни предложения с предмета и целите на опазване на защитените зони (Наредбата за ОС, обн., ДВ, бр.73 от 11.09.2007г., изм. и доп.), Ви уведомявам следното:

Представената „Горскостопанска програма за ПИ с идентификатор 03349.46.2, попадащ в подотдели 438 „д“, 438 „б“ и 438 „к“ в землището на с. Белеврен, Община Средец в териториалния обхват на ТП „ДГС Средец“ попада в обхвата на чл.2, ал.2 от Наредбата за ОС.

Горскостопанската програма се отнася за ПИ с идентификатор 03349.46.2, с обща площ 34,002 дка, попадащи в подотдели 438 „д“ (438 „а“ част и 438 „д“ част – стари) – 17,614 дка култура от черен бор, с единично участие на цер и благуи, 438 „б“ (438 „б“ част – стар) – 15,363 дка култура от бял бор бор, с единично участие на цер и благуи и 438 „к“ (438 „и“ част и 438 „з“ част – стари) - 1,025 дка представляващ издънково насаждение от цер, благуи и сребролистна липа с единично участие на черен бор, бял бор и явор в землището на с. Белеврен, Община Средец. Предмет на програмата са **34,003** дка. Приложен е протокол от 07.12.2022г. за проверка по документи и на терен от представители на РДГ – Бургас.

Подотдел **438:б** е култура от бял бор с площ **15,363** дка. Стопански клас: Бялборови култури (ББК); Дървесен състав – бял бор 80%, черен бор 10%, цер 10%; Възраст – 50 г. за белият бор, 40 г. за черният бор и 60 г. за цера; Пълнота 0.6 и склопеност 0.7; Височина – 17 м, 16 м, 14 м; Диаметър – 20 см, 18 см, 18 см. Подлес от цер 70%, благуи 30%, глог, обикновен дрян; издънков; покритие 30%; височина 2.5 м.



гр. Бургас, к-с Лазур, ул. „Перушица“ 67, ет.3, п.к.388
Тел: +359 56 813205, Факс: +359 56 813 200
e-mail: riosvbs@unacs.bg
www.riosvbs.com



Подраст от благуи 70%, цер 30%; семенен; възраст – 5 г.; покритие 30%; височина 0.8 м. Предложена е възобновителна лесовъдска намеса постепенно-котловинна сеч с интензивност 25%. **Комисията е одобрила извеждането на възобновителна лесовъдска намеса с интензивност 25% и изсичане на подлеса в подотдел 438:б на площ 1,5363 ха за имот №03349.46.2;**

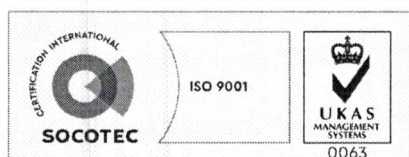
Подотдел 438:д е култура от черен бор с площ 17,614 дка. Стопански клас: Черборови култури (ЧБК); Дървесен състав – черен бор 100%, цер, благуи; Възраст – 60 г; Пълнота 0.7 и склопеност 0.8; Височина – 17.5 м; Диаметър – 20 см. Подраст от благуи 70%, цер 20%, черен бор 10%; семенен; възраст – 5 г.; покритие 40%; височина 0.8 м за благуи и цера и 1.5 м за черният бор. Предложена е възобновителна лесовъдска намеса постепенно-котловинна сеч с интензивност 25%. **Комисията е одобрила извеждането на възобновителна лесовъдска намеса с интензивност 25% в подотдел 438:д на площ 1,7614 ха за имот №03349.46.2;**

Подотдел 438:к е издънково насаждение с площ 1,025 дка. Стопански клас: Церов за превръщане (ЦП); Дървесен състав – цер 60%, благуи 30%, сребролистна липа 10%; Възраст – 60 г.; Пълнота 0.5 и склопеност 0.6; Височина – 15 м, 13 м, 17 м; Диаметър – 20 см, 18 см, 16 см. Подлес от цер 70%, благуи 30%, глог; издънков; покритие 20%; височина 2.5 м. Подраст от благуи 70%, цер 30%; семенен; възраст – 5 г.; покритие 30%; височина 0.8 м. Предложена е възобновителна лесовъдска намеса постепенно-котловинна сеч с интензивност 20%. **Комисията е одобрила извеждането на възобновителна лесовъдска намеса с интензивност 20% и изсичане на подлеса в подотдел 438:к на площ 0,1025 ха за имот №03349.46.2.**

Предвидените дейности по реализация на представената програма не могат да бъдат отнесени към никоя от позициите на Приложение № 1 и № 2 на Закона за опазване на околната среда и не подлежат на регламентираните с Глава шеста от Закона процедури по преценяване на необходимостта от извършване на екологична оценка и/или оценка на въздействието върху околната среда, задължителна екологична оценка и/или оценка на въздействието върху околната среда.

Имотът не попада в границите на защитена територия по смисъла на Закона за защитените територии. **Попада** в границите на защитена зона по смисъла на Закона за биологичното разнообразие (Натура 2000) - BG0000219 „Дервентски възвишения 2” за опазване на природните местообитания и на дивата флора и фауна, обявена със Заповед № РД-344/31.03.2021г. на министъра на околната среда и водите (ДВ, бр.55/02.07.2021г.). При извършената проверка за допустимост по реда на чл. 12, във връзка с чл. 2, ал. 2 от Наредбата за ОС се констатира, че реализацията на предвидените с програмата дейности са допустими с режима на защитената зона, определен със заповедта за обявяването ѝ.

След проверка в информационна система за Натура 2000, поместена на сайта на Министерство на околната среда и водите (адрес <http://natura2000.moew.government.bg/>) се установи, че в северната и източната част на имота е картирано природно местообитание 91M0 „Балкано-панонски церово-горунови гори“. Местообитанието



гр. Бургас, к-с Лазур, ул. „Перушица” 67, ет.3, п.к.388
Тел: +359 56 813205, Факс: +359 56 813 200
e-mail: riosvbs@unacs.bg
www.riosvbs.com



заема малка част от общата площ на имота (разположено е мозаечно върху 0,28% от 0,1 дка от площта на имота (обща площ **34,003** дка).

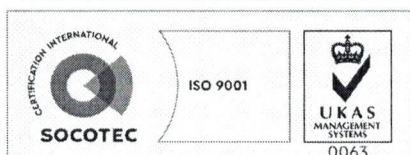
С оглед гореизложеното, отчитайки местоположението на имота, състоянието на дървостоя, характера на заявената програма, наличния подраст, основно от цер и благун, които са доминантни в състава на природно местообитание 91M0, заемащо много малка част от площта на имота, считам че при реализацията ѝ няма вероятност от значително отрицателно въздействие върху защитена зона BG0000219 „Дервентски възвишения 2”.

В тази връзка на основание чл.2, ал.2 от Наредбата за ОС Ви уведомявам, че за: „Горскостопанска програма за ПИ с идентификатор 03349.46.2, попадащ в подотдели 438 „д”, 438 „б“ и 438 „к“ в землището на с. Белеврен, Община Средец в териториалния обхват на ТП „ДГС Средец”, преценката на компетентния орган е, че **не е необходимо провеждане на процедура по реда на Глава втора от Наредбата за ОС.**

Настоящото писмо се отнася само за заявените параметри на програмата и не отменя необходимостта от получаване на съгласувания или разрешителни, предвидени в други закони и подзаконови нормативни актове.

При всички случаи на промяна в параметрите на програмата или на някои от обстоятелствата, при които е издадено настоящото становище, възложителят е длъжен да уведоми незабавно РИОСВ-Бургас за промените.

ПАВЕЛ МАРИНОВ
Директор на РИОСВ – Бургас



гр. Бургас, к-с Лазур, ул. „Перушица” 67, ет.3, п.к.388
Тел: +359 56 813205, Факс: +359 56 813 200
e-mail: riosvbs@unacs.bg
www.riosvbs.com

