



## РЕПУБЛИКА БЪЛГАРИЯ

Министерство на околната среда и водите

Регионална инспекция по околната среда и водите - Бургас

ИЗХ. № ПД-3475 (N)

ГР. БУРГАС 23. 12. 2022

ДО  
ИНЖ. ИЛИЯ ЯНГЪЗОВ  
ДИРЕКТОР НА  
ОП „ОБЩИНСКИ ГОРИ И ОЗЕЛЕНЯВАНЕ“  
ГР. СОЗОПОЛ

КОПИЕ ДО  
РДГ-БУРГАС

**Относно:** „План - извлечение за 2023 г. в общински горски територии, в териториалния обхват на ТП „ДГС Ново Паничарево“, с възложител: ОП „Общински гори и озеленяване“ гр. Созопол

Във връзка с Ваше уведомление с вх. № ПД-3475/16.11.2022 г. в РИОСВ-Бургас за горесцитираното план - извлечение, което приемам като уведомление по чл. 10. ал. 1 от Наредбата за условията и реда за извършване на оценка за съвместимостта на планове, програми, проекти и инвестиционни предложения с предмета и целите на опазване на защитените зони - Наредбата за ОС, на основание чл. 6а, т. 2 от същата Наредба, Ви уведомявам за следното:

„План - извлечение за 2023 г. в общински горски територии, в териториалния обхват на ТП „ДГС Ново Паничарево“, попада в обхвата на чл. 2, ал. 2 от Наредбата за ОС.

С план-извлечение са предложени следните насаждения:

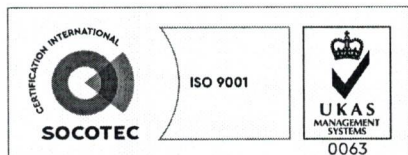
### ***1. Издънкови за превръщане.***

#### ***1. Отгледни лесовъдски намеси.***

**Подотдел 370:**в е издънкова гора за превръщане в обхвата на ТП „ДГС Ново Паничарево“ с площ 25,8 ха; стопански клас Източногорунов Високобонитетен за превръщане; дървесен състав: източен горун 80 %, благун 10 %, цер 10 %; възраст 70 г.; пълнота 0,8, склопеност 0,8 и равномерен строеж. При проверката на терен се констатира наличие на подраст на възраст 15 г, височина 0,5 м и покритие 80 %. Описаните таксационни показатели се отнасят за площ 14,0 ха, където насаждението е с равномерен строеж, а върху останалата част от подотдела същите се различават от действителните на терен. Предложена е отгледна лесовъдска намеса с интензивност 15 % на площ 14,0 ха.

***В предвид пълнотата на насаждението се налага необходимост от провеждане на отгледна лесовъдска намеса с интензивност 15 % на площ 14,0 ха, а върху останалата площ от 11,8 ха не е необходима лесовъдска намеса.***

**Подотдел 396:**а е издънкова гора за превръщане в обхвата на ТП „ДГС Ново Паничарево“ с площ 25,7 ха; стопански клас Източногорунов Високобонитетен за превръщане; дървесен състав: източен горун 60 %, цер 30 %, благун 10 %; възраст 75 г.; пълнота 0,8,



гр. Бургас, к-с Лазур, ул. „Перушица“ 67, ет.3, п.к.388  
Тел: +359 56 813205, Факс: +359 56 813 200  
e-mail: [riosvbs@unacs.bg](mailto:riosvbs@unacs.bg)  
[www.riosvbs.com](http://www.riosvbs.com)





склопеност 0,8 и равномерен строеж. При проверката на терен се констатира наличие на подраст на възраст 15 г, височина 0,5 м и покритие 90 %. Предложена е отгледна лесовъдска намеса с интензивност 15 %.

**В предвид пълнотата на насаждението се налага необходимост от провеждане на отгледна лесовъдска намеса с интензивност 15 %.**

## **II. Издънкови за превръщане.**

### **1. Възобновителни лесовъдски намеси.**

**Подотдел 366:** д е издънково насаждение за превръщане в обхвата на ТП „ДГС Бургас“ с площ 16,4 ха; стопански клас Източногорунов Средно и нискобонитетен за превръщане; дървесен състав: източен горун 80 %, благуи 20 %; възраст 80 г.; пълнота 1,0, склопеност 1,0 и равномерен строеж. При проверката на терен се констатира наличие на подраст от източен горун, благуи и цер, възраст 10 г., височина 0,2 м и покритие 80 %. Предложена е възобновителна лесовъдска намеса с интензивност 30 %.

**В предвид склопеността на насаждението и наличното естествено, семенно възобновяване се налага необходимост от провеждане на възобновителна лесовъдска намеса с интензивност 30 %.**

**Подотдел 369:** ж е издънково насаждение за превръщане в обхвата на ТП „ДГС Бургас“ с площ 8,3 ха; стопански клас Източногорунов Средно и нискобонитетен за превръщане; дървесен състав: източен горун 60 %, благуи 20 %, цер 20 %; възраст 75 г.; пълнота 0,7, склопеност 0,8 и равномерен строеж. При проверката на терен се констатира наличие на подраст от източен горун, благуи и цер, възраст 15 г., височина 0,4 м и покритие 60 %. Наличие на подлес от келяв габър, възраст 45 г, височина 6 м и покритие 30 %. Предложена е възобновителна лесовъдска намеса с интензивност 25 % и изсичане на подлеса.

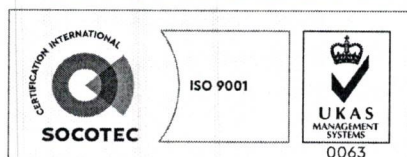
**В предвид склопеността на насаждението и наличното естествено, семенно възобновяване се налага необходимост от провеждане на възобновителна лесовъдска намеса с интензивност 25 % и изсичане на подлеса.**

**Подотдел 369:** и е издънково насаждение за превръщане в обхвата на ТП „ДГС Бургас“ с площ 23,2 ха; стопански клас Източногорунов Средно и нискобонитетен за превръщане; дървесен състав: източен горун 80 %, благуи 10 %, цер 10 %; възраст 75 г.; пълнота 0,7, склопеност 0,8 и равномерен строеж. При проверката на терен се констатира наличие на подраст от източен горун, благуи и цер, възраст 15 г., височина 0,4 м и покритие 60 %. Наличие на подлес от келяв габър, възраст 45 г, височина 6 м и покритие 20 %. Предложена е възобновителна лесовъдска намеса с интензивност 25 % и изсичане на подлеса.

**В предвид склопеността на насаждението и наличното естествено, семенно възобновяване се налага необходимост от провеждане на възобновителна лесовъдска намеса с интензивност 25 % и изсичане на подлеса.**

**Подотдел 370:** б е издънково насаждение за превръщане в обхвата на ТП „ДГС Бургас“ с площ 23,2 ха; стопански клас Източногорунов Средно и нискобонитетен за превръщане; дървесен състав: източен горун 60 %, благуи 20 %, цер 20 %; възраст 75 г.; пълнота 0,7, склопеност 0,7 и равномерен строеж. При проверката на терен се констатира наличие на подраст от източен горун, благуи и цер, възраст 10 г., височина 0,3 м и покритие 30 %. Наличие на подлес от келяв габър, възраст 20 г, височина 4 м и покритие 20 %. Предложена е възобновителна лесовъдска намеса с интензивност 25 % и изсичане на подлеса.

**В предвид склопеността на насаждението и наличното естествено, семенно възобновяване се налага необходимост от провеждане на възобновителна лесовъдска намеса с интензивност 25 % и изсичане на подлеса.**



гр. Бургас, к-с Лазур, ул. „Перущица“ 67, ет.3, п.к.388  
Тел: +359 56 813205, Факс: +359 56 813 200  
e-mail: [riosvbs@unacs.bg](mailto:riosvbs@unacs.bg)  
[www.riosvbs.com](http://www.riosvbs.com)





Представен е Протокол от 14.11.2022 г. от извършена проверка по документи и на терен от Комисия при РДГ - Бургас на основание § 3, ал. 2 и ал. 6 от ПЗР на Наредба № 8 за сечите в горите. Протоколът е утвърден от Директора на РДГ-Бургас. В цитираният по-горе протокол, комисията от РДГ-Бургас предлага, а Директорът на РДГ-Бургас е утвърдил:

Да се разреши провеждането на **отгледна лесовъдска намеса** с интензивност **15 %** в част от подотдел 370:в на площ 14,0 ха и подотдел 396:а.

Да се разреши провеждането на **възобновителна лесовъдска намеса** с интензивност **25 % и изсичане на подлеса** в подотдели 369:ж, и; 370:б.

Да се разреши провеждането на **възобновителна лесовъдска намеса** с интензивност **30 %** в подотдел 366:д.

Не се разрешава лесовъдска намеса в част от подотдел 370:в на площ 11,8 ха.

Дейностите, свързани с реализацията на план-извлечението, **не попадат** в позициите на Приложения № 1 и 2, съответно към чл. 92 и чл. 93 от Закона за опазване на околната среда и **не подлежат** на процедури по реда на Глава шеста от ЗООС (преценяване на необходимостта от извършване на екологична оценка и/или оценка на въздействието върху околната среда, задължителна екологична оценка и/или задължителна оценка на въздействието върху околната среда).

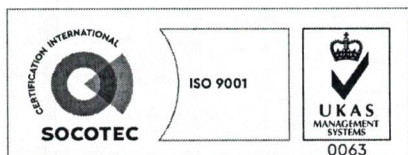
Теренът, предвиден за реализация на план-извлечението, **не попада** в границите на защитени територии по смисъла на Закона за защитените територии и **не попада** в границите на защитени зони по смисъла на Закона за биологичното разнообразие (Натура 2000 места). Най-близо са разположени защитена зона за опазване на дивите птици с код BG0002040 „Странджа“ определена по чл. 6, ал. 1, т. 3 и т. 4 от ЗБР и обявена със Заповед № РД-802/04.11.2008 г. (ДВ, бр. 106/2008 г.), изм. със Заповед № РД-75/28.01.2013 г. (ДВ, бр. 10/2013 г.) на министъра на околната среда и водите и защитена зона за опазване на природните местообитания и на дивата флора и фауна с код BG0001007 „Странджа“ определена по чл. 6, ал. 1, т. 1 и т. 2 от ЗБР и приета с РМС № 122/21.09.2007 г. (ДВ, бр. 21/2007 г.), изм. с РМС № 660/01.11.2013 г. (ДВ, бр. 97/08.11.2013 г.).

С оглед гореизложеното, отчитайки местоположението, обема и характера на заявеното план-извличение, при реализацията му **няма вероятност от отрицателно въздействие** върху най-близо разположените защитена зона за опазване на дивите птици с код BG0002040 „Странджа“ и защитена зона за опазване на природните местообитания и на дивата флора и фауна с код BG0001007 „Странджа“ от мрежата Натура 2000, **по отношение на:**

- пряко или косвено унищожаване, увреждане или фрагментиране на природни местообитания и местообитания на видове, вкл. птици, предмет на опазване в защитените зони, тъй като предвидените с план-извлечението дейности, не предполагат трайно и необратимо отнемане на площи от местообитания или местообитания на видове;

- трансформация на местообитания на видове, безпокойство или прогонване на видове, предмет на опазване в защитените зони, тъй като с предвидените дейности не се очаква да се нарушат факторите, които помагат за запазване на благоприятния статус на защитените зони;

- нарушаване целостта и целите на опазване на защитените зони, тъй като с предвидените дейности не се създават условия и предпоставки за изменение на територии и ключови елементи на околната среда, определящи структурата и естественото функциониране на местообитанията на видовете, предмет на опазване в засегнатите защитени зони, както и за растителните видове, които ги характеризират,



гр. Бургас, к-с Лазур, ул. „Перущица“ 67, ет.3, п.к.388  
Тел: +359 56 813205, Факс: +359 56 813 200  
e-mail: [riosvbs@unacs.bg](mailto:riosvbs@unacs.bg)  
[www.riosvbs.com](http://www.riosvbs.com)



- нарушаване кохерентността между съседни защитени зони, тъй като възможните шумови и антропогенни въздействия са локални, временни и обратими и не се очаква да доведат до значително безпокойство върху видовете, предмет на опазване в Натура 2000 място;

- възникване на отрицателен кумулативен ефект върху защитените зони, при реализацията на план-извлечението, предвид характера и местоположението на съгласуваните в границите на 33 плановете, проекти, инвестиционно предложения.

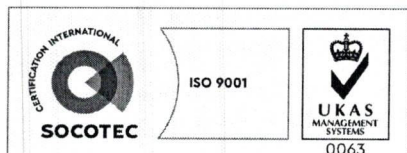
В тази връзка на основание чл.2, ал.2 от *Наредбата за ОС* Ви уведомявам, че за така заявеното: „План - извлечение за 2023 г. в общински горски територии, в териториалния обхват на ТП „ДГС Ново Паничарево“ **преценката** на компетентния орган е, че **не е необходимо провеждане на процедура по реда на Глава втора от Наредбата за ОС.**

*Настоящото писмо се отнася само за заявените параметри на гореописаното план-извлечение и не отменя необходимостта от получаване на съгласувания или разрешителни, предвидени в други закони и подзаконовни нормативни актове.*

*При всички случаи на промяна в данните посочени в уведомлението или на някое от обстоятелствата, при които е издадено настоящето писмо, възложителят е длъжен да уведоми незабавно РИОСВ-Бургас за промените.*

**ПАВЕЛ МАРИНОВ**

**Директор на РИОСВ-Бургас**



гр. Бургас, к-с Лазур, ул. „Перушица“ 67, ет.3, п.к.388  
Тел: +359 56 813205, Факс: +359 56 813 200  
e-mail: [riosvbs@unacs.bg](mailto:riosvbs@unacs.bg)  
[www.riosvbs.com](http://www.riosvbs.com)

