



## РЕПУБЛИКА БЪЛГАРИЯ

Министерство на околната среда и водите

Регионална инспекция по околната среда и водите - Бургас

ИЗХ. № ПД-3716 (9)  
ГР. БУРГАС

23. 12. 2022

ДО  
ВЕНЦИСЛАВ МАРИНОВ

ГР. ПРИМОРСКО

КОПИЕ ДО  
ОБЩИНА ПРИМОРСКО

**Относно:** План: „Изменение на ПУП-ПРЗ за ПИ с идентификатори 58356.506.588 и 58356.506.589 по КК на гр. Приморско, община Приморско /УПИ VII и УПИ VII а, кв. 31 по плана на гр. Приморско/“, с възложител: Венцислав Маринов

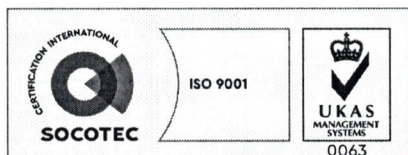
Във връзка с Ваше уведомление с вх. № ПД-3716/08.12.2022 г. в РИОСВ-Бургас за горесцитирания план, което приемам като уведомление по чл. 10. ал. 1 от Наредбата за условията и реда за извършване на оценка за съвместимостта на планове, програми, проекти и инвестиционни предложения с предмета и целите на опазване на защитените зони - Наредбата за ОС, на основание чл. 6а, т. 2 от същата Наредба, Ви уведомявам за следното:

План: „Изменение на ПУП-ПРЗ за ПИ с идентификатори 58356.506.588 и 58356.506.589 по КК на гр. Приморско, община Приморско /УПИ VII и УПИ VIIа, кв. 31 по плана на гр. Приморско/“, попада в обхвата на чл. 2, ал. 2 от Наредбата за ОС.

С настоящото предложение се предвижда изменение на ПУП-ПРЗ в обхвата на ПИ с идентификатори 58356.506.588 и 58356.506.589 по КК на гр. Приморско, община Приморско /УПИ VII и УПИ VIIа, кв. 31 по плана на гр. Приморско/, с цел обединяване на двата имота и обособяване на един нов УПИ XIV с предвиждане на средноетажно жилищно застрояване при следните показатели на застрояване: Плътност застр. – 70%, Кинт – до 2.0, Височина – до 12м и Озеленяване – мин. 30%.

В ПИ с идентификатор 58356.506.588 по КК на гр. Приморско, община Приморско е реализирана друг вид сграда за обитаване с идентификатор 58356.506.588.1 по КК.

Предвид наличните данни Ви уведомяваме, че предложеният план **не очертава** рамката на бъдещо развитие на инвестиционни предложения, които попадат в позициите на Приложения № 1 и 2, съответно към чл. 92 и чл. 93 от Закона за опазване на околната среда и не подлежи на регламентираните с глава шеста от Закона процедури по преценяване на необходимостта от извършване на екологична оценка и/или оценка на въздействието върху



гр. Бургас, к-с Лазур, ул. „Перушица“ 67, ет.3, п.к.388  
Тел: +359 56 813205, Факс: +359 56 813 200  
e-mail: [riosvbs@unacs.bg](mailto:riosvbs@unacs.bg)  
[www.riosvbs.com](http://www.riosvbs.com)





околната среда, задължителна екологична оценка и/или задължителна оценка на въздействието върху околната среда.

Съгласно представените скици № 15-1075296-16.09.2022 г. и № 15-1075298-16.09.2022 г., издадени от Служба по геодезия, картография и кадастър - Бургас, имоти с идентификатори 58356.506.588 и 58356.506.589 са трайно предназначение на територията: урбанизирана, начин на трайно ползване: ниско застрояване и площ 353 м<sup>2</sup>.

Теренът, предвиден за реализация на ИП, **не попада** в границите на защитени територии по смисъла на Закона за защитените територии и **не попада** в границите на защитени зони по смисъла на Закона за биологичното разнообразие (Натура 2000 места). Най-близко разположена /на около 0,14 км/ е защитена зона за опазване на природните местообитания и на дивата флора и фауна с код BG0001001 "Ропотамо" определена по чл. 6, ал. 1, т. 1 и т. 2 от ЗБР и обявена със Заповед № РД-1042/17.12.2020 г. (обн., ДВ, бр. 19/05.03.2021 г.) на министъра на околната среда и водите, с предложение за увеличаване на площта, разгледано и прието на проведено заседание на 06.07.2021 г. на Националния съвет по биологично разнообразие, изменена /увеличение/ на площта с Решение на Министерски съвет № 564/30.07.2021 г. (обн., ДВ, бр. 64/03.08.2021 г.).

С оглед гореизложеното, отчитайки местоположението /територията, предвидена за реализация на ИП, е урбанизирана и реализирано строителство/, обема и характера /изменение на ПУП-ПРЗ/ на заявения план, при реализацията му **няма вероятност от отрицателно въздействие** върху защитена зона за опазване на природните местообитания и на дивата флора и фауна с код BG0001001 "Ропотамо" от мрежата Натура 2000, **по отношение на:**

- пряко или косвено унищожаване, увреждане или фрагментиране на природни местообитания и местообитания на растителни и животински видове, предмет на опазване, тъй като теренът, в които е предвидено да се реализира плана, представлява антропогенно повлияна територия;

- трансформация на местообитания на видове, безпокойство или прогонване на видове, предмет на опазване в защитената зона, тъй като ПУП-ПРЗ сам по себе си не е свързан с генериране на шум в околната среда, но той е част от ИП, реализирането на което като въздействие се очаква да е с локален характер, временно и обратимо, предимно през строителния период;

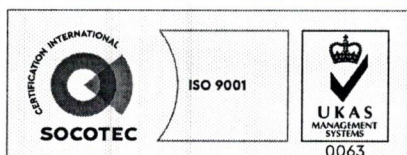
- нарушаване целостта и целите на опазване на защитените зони, предвид обема и характера на ИП;

- нарушаване кохерентността между съседни защитени зони, тъй като реализацията на ИП не е свързана с промяна на трайно предназначение и начин на трайно ползване на територията;

- възникване на отрицателен кумулативен ефект върху защитените зони, при реализацията на ИП в комбинация с други в района на въздействие инвестиционни предложения, планове, програми, проекти, предвид физическото състояние на теренът, предмет на разглеждане, местоположението и характерът му.

В тази връзка на основание чл.2, ал.2 от *Наредбата за ОС* Ви уведомявам, че за така заявения план: „Изменение на ПУП-ПРЗ за имоти с идентификатори 58356.501.615 по КК на гр. Приморско, община Приморско“ **преценката** на компетентния орган е, че **не е необходимо провеждане на процедура по реда на Глава втора от Наредбата за ОС.**

След извършена проверка по наличната към момента в РИОСВ-Бургас цифрова информация и модели за разпространение на дюнни природни местообитания по Черноморското крайбрежие е установено, че в територията, предвидена за реализация на ИП,



гр. Бургас, к-с Лазур, ул. „Перушица“ 67, ет.3, п.к.388  
Тел: +359 56 813205, Факс: +359 56 813 200  
e-mail: [riosvbs@unacs.bg](mailto:riosvbs@unacs.bg)  
[www.riosvbs.com](http://www.riosvbs.com)

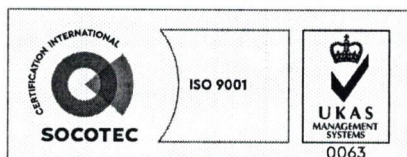


**няма пясъчни дюни.** Настоящото становище по отношение на пясъчните дюни, предвид Заповед № РД-299/29.03.2013г. на Министъра на околната среда и водите, следва да се счита и като становище по смисъла на §25, ал. 3 на Закона за устройството на Черноморското крайбрежие.

*Настоящото писмо се отнася само за заявените параметри на плана и не отменя необходимостта от получаване на съгласувания или разрешителни, предвидени в други закони и подзаконови нормативни актове.*

*При всички случаи на промяна в параметрите на плана или на някои от обстоятелствата, при които е издадено настоящото писмо, възложителят е длъжен да уведоми незабавно РИОСВ-Бургас за промените.*

**ПАВЕЛ МАРИНОВ**  
Директор на РИОСВ-Бургас



гр. Бургас, к-с Лазур, ул. „Перушица” 67, ет.3, п.к.388  
Тел: +359 56 813205, Факс: +359 56 813 200  
e-mail: [riosvbs@unacs.bg](mailto:riosvbs@unacs.bg)  
[www.riosvbs.com](http://www.riosvbs.com)

