



## РЕПУБЛИКА БЪЛГАРИЯ

Министерство на околната среда и водите

Регионална инспекция по околната среда и водите - Бургас

ИЗХ. № ПД-3419 (2)  
ГР. БУРГАС 08. 12. 2022

ДО  
ИНЖ. МИТКО МИТЕВ  
УПЪЛНОМОЩЕН ПРЕДСТАВИТЕЛ НА  
БЕКИР БЕКИР

КОПИЕ ДО  
РДГ-БУРГАС

**Относно:** „Горскостопанска програма за имот с идентификатор 15967.4.8 по КККР на с. Подгорец, община Руен“, с възложител: Бекир Бекир

Във връзка с Ваше уведомление с вх. № ПД-3419/11.11.2022 г. в РИОСВ-Бургас за горещитираната програма, което приемам като уведомление по чл. 10. ал. 1 от Наредбата за условията и реда за извършване на оценка за съвместимостта на планове, програми, проекти и инвестиционни предложения с предмета и целите на опазване на защитените зони - Наредбата за ОС и допълнително внесена информация с вх. № ПД-3419/16.11.2022 г., на основание чл. ба, т. 2 от същата Наредба, Ви уведомявам за следното:

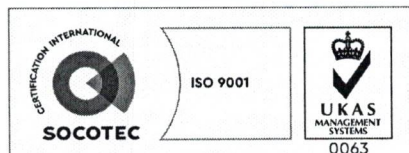
„Горскостопанска програма за имот с идентификатор 15967.4.8 по КККР на с. Подгорец, община Руен“, попада в обхвата на чл. 2, ал. 2 от Наредбата за ОС.

Обект на настоящата горскостопанска програма е имот с идентификатор 15967.4.8 по КККР на с. Подгорец, община Руен с трайно предназначение на територията „Горска“, начин на трайно ползване (НТП) „Друг вид дървопроизводителна гора“. В горско административно отношение имота попада в обхвата на ТП „ДГС Айтос“ към ДП „Югоизточно държавно предприятие“. Имот 15967.4.8 по КККР на с. Подгорец, община Руен с обща площ 8,6187 ха попада в подотдели 356:б, т, у.

Съобразно представената информация и документация насаждението в имота е със следните таксационни характеристики:

**Подотдел 356:б** е широколистна издънкова гора на площ 6,3186 ха, възраст 60 г.; стопански клас: Церов за превръщане; дървесен състав: цер 60 %, благун 40 %; пълнота 0,5 (0,3 – 0,7); склопеност 0,5 (0,3 – 0,7). Подлес от мъждрян, келяв габър на възраст 60 г. с пълнота 0,5. Подраст от цер на възраст 5 г. с покритие 20 %. С горскостопанската програма се планирана насока на стопанисване възобновяване, чрез изсичане на подлеса с интензивност до 100 %.

**Подотдел 356:т** е широколистна издънкова гора на площ 1,9 ха, възраст 60 г.; стопански клас: Церов за превръщане; дървесен състав: цер 60 %, благун 40 %; пълнота 0,5 (0,3 – 0,7); склопеност 0,5 (0,3 – 0,7). Подлес от мъждрян, келяв габър на възраст 60 г. с пълнота 0,5.



гр. Бургас, к-с Лазур, ул. „Перушица“ 67, ет.3, п.к.388  
Тел: +359 56 813205, Факс: +359 56 813 200  
e-mail: [riosvbs@unacs.bg](mailto:riosvbs@unacs.bg)  
[www.riosvbs.com](http://www.riosvbs.com)





Подраст от цер на възраст 5 г. с покритие 20 %. С горскостопанската програма се планирана насока на стопанисване възобновяване, чрез изсичане на подлеса с интензивност до 100 %.

**Подотдел 356:у** е широколистна издънкова гора на площ 0,4 ха, възраст 60 г.; стопански клас: Церов за превръщане; дървесен състав: цер 60 %, благун 40 %; пълнота 0,5 (0,3 – 0,7); склопеност 0,5 (0,3 – 0,7). Подлес от мъждрян, келяв габър на възраст 60 г. с пълнота 0,5. Подраст от цер на възраст 5 г. с покритие 20 %. С горскостопанската програма се планирана насока на стопанисване възобновяване, чрез изсичане на подлеса с интензивност до 100 %.

Представен е Протокол от 09.11.2022 г. от извършена проверка по документи и на терен от Комисия при РДГ - Бургас на основание § 3, ал.2 и ал.4, т.2 от ПЗР на Наредбата за сечите в горите. Протоколът е утвърден от Директора на РДГ-Бургас. В цитираният по-горе протокол, комисията от РДГ-Бургас предлага, а Директорът на РДГ-Бургас е утвърдил:

- Да се разреши възобновителна насока на стопанисване, чрез изсичане на подлеса с интензивност до 100 % за подотдел 356:б, т, у за имот 15967.4.8 по КККР на с. Подгорец, община Руен.

С горскостопанската програма не са заявени противопожарни и ловностопански мероприятия, както и изграждане на извозни пътища.

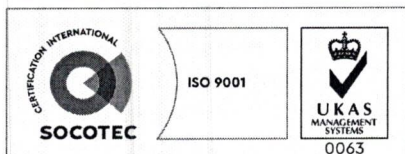
Предвидените с горскостопанската програма дейности не са свързани с промяна на предназначението и/или начина на трайно ползване на имота, обект на същата.

Дейностите, свързани с реализацията на програмата **не попадат** в позициите на Приложения № 1 и 2, съответно към чл. 92 и чл. 93 от Закона за опазване на околната среда и **не подлежат** на процедури по реда на Глава шеста от ЗООС (преценяване на необходимостта от извършване на екологична оценка и/или оценка на въздействието върху околната среда, задължителна екологична оценка и/или задължителна оценка на въздействието върху околната среда).

Теренът, предвиден за реализация на програмата, **не попада** в границите на защитени територии по смисъла на Закона за защитените територии и **не попада** в границите на защитена зона по смисъла на Закона за биологичното разнообразие (Натура 2000 място). Най-близко са разположени защитена зона за опазване на природните местообитания и на дивата флора и фауна с код BG0000133 „Камчийска Еменска планина”, определена по чл. 6, ал.1, т.1 и т.2 от ЗБР и обявена със Заповед № РД-992/10.12.2020 г. на министъра на околната среда и водите (ДВ, бр.11/2021 г.) и защитена зона за опазване на дивите птици с код BG0002044 „Камчийска планина” определена по чл. 6, ал.1, т. 3 и т. 4 от ЗБР и обявена със Заповед № РД-132/10.02.2012г. (ДВ, бр.23/2012г.), изм. със Заповед № РД-77/28.01.2013г. (ДВ, бр.10/ 2013г.) и двете на министъра на околната среда и водите.

С оглед гореизложеното, отчитайки местоположението /територията с трайно предназначение:горска/, обема и характера /възобновителна лесовъдска намеса/ на заявената програма, при реализацията **няма вероятност от отрицателно въздействие** върху най-близко разположените защитени зони с код BG0000133 „Камчийска Еменска планина” и с код BG0002044 „Камчийска планина” от мрежата Натура 2000, **по отношение на:**

- пряко или косвено унищожаване, увреждане или фрагментиране на природни местообитания и местообитания на растителни и животински видове, предмет на опазване в защитената зона; тъй като теренът, предвиден за реализацията на програмата, не попада в границите на Натура 2000 места. В тази връзка няма вероятност реализацията на програмата да доведе до влошаване качествата на типовете природни местообитания и местообитанията на видовете, предмет на опазване;



гр. Бургас, к-с Лазур, ул. „Перушица” 67, ет.3, п.к.388  
Тел: +359 56 813205, Факс: +359 56 813 200  
e-mail: [riosvbs@unacs.bg](mailto:riosvbs@unacs.bg)  
[www.riosvbs.com](http://www.riosvbs.com)





- трансформация на местообитания на видове, безпокойство или прогонване на видове, предмет на опазване в защитените зони, предвид характера и продължителността на предвидените с програмата дейности;

- нарушаване целостта и целите на опазване на защитената зона, тъй като с предвидените дейности не се създават условия и предпоставки за изменение на територии и ключови елементи на околната среда, определящи структурата и естественото функциониране на местообитанията на видовете, предмет на опазване в най-близко разположените защитени зони;

- нарушаване кохерентността между съседни защитени зони, тъй като възможните шумови и антропогенни въздействия са локални, временни и обратими и не се очаква да доведат до значително безпокойство върху видовете, предмет на опазване в Натура 2000 място;

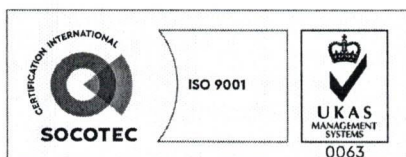
- възникване на отрицателен кумулативен ефект върху защитените зони, при реализацията на програмата в комбинация с други в района на въздействие инвестиционни предложения, планове, програми, проекти, предвид обстоятелството, че предвижданията на програмата не са свързани с промяна предназначението на територията и същата и в бъдеще ще продължи да предоставя подходящи местообитания за размножаване, хранене, почивка и укритие на видове животни, предмет на опазване.

В тази връзка на основание чл. 2, ал. 2 от *Наредбата за ОС* Ви уведомявам, че за така заявената програма: „Горскостопанска програма за имот с идентификатор 15967.4.8 по КККР на с. Подгорец, община Руен“ **преценката** на компетентния орган е, че **не е необходимо провеждане на процедура по реда на Глава втора от Наредбата за ОС.**

*Настоящото писмо се отнася само за заявените параметри на гореописаната горскостопанска програма и не отменя необходимостта от получаване на съгласувания или разрешителни, предвидени в други закони и подзаконовни нормативни актове.*

*При всички случаи на промяна в данните посочени в уведомлението или на някое от обстоятелствата, при които е издадено настоящето писмо, възложителят е длъжен да уведоми незабавно РИОСВ-Бургас за промените.*

**ПАВЕЛ МАРИНОВ**  
Директор на РИОСВ-Бургас



гр. Бургас, к-с Лазур, ул. „Перушица“ 67, ет.3, п.к.388  
Тел: +359 56 813205, Факс: +359 56 813 200  
e-mail: [riosvbs@unacs.bg](mailto:riosvbs@unacs.bg)  
[www.riosvbs.com](http://www.riosvbs.com)

