



РЕПУБЛИКА БЪЛГАРИЯ

Министерство на околната среда и водите

Регионална инспекция по околната среда и водите - Бургас

ИЗХ. № ПД-3340 (1)
ГР. БУРГАС 25. 11. 2022

ДО
„ЕЛЕКТРОРАЗПРЕДЕЛЕНИЕ ЮГ“ ЕАД
УЛ. „ХРИСТО ДАНОВ“ № 37
ГР. ПЛОВДИВ

„ЕМИ“
УЛ. „АДАМ МИЦКЕВИЧ“ № 1 АП. 7
ГР. БУРГАС

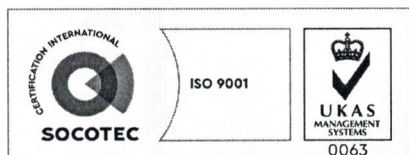
КОПИЕ ДО
ОБЩИНА БУРГАС

Относно: Инвестиционно предложение /ИП/: „Изграждане на нова кабелна линия 20 кV за нуждите на ПИ с идентификатори 07079.2.1044 и 07079.2.1045 по КК на град Бургас, община Бургас“, с възложители: „ЕЛЕКТРОРАЗПРЕДЕЛЕНИЕ ЮГ“ ЕАД и „Еми“ ООД

Във връзка с Ваше уведомление с вх. № ПД-3340/04.11.2022 г. в РИОСВ-Бургас за горесцитираното ИП, което приемам като уведомление по чл. 10. ал. 1 от Наредбата за условията и реда за извършване на оценка за съвместимостта на планове, програми, проекти и инвестиционни предложения с предмета и целите на опазване на защитените зони - Наредбата за ОС, на основание чл. 6а, т. 2 от същата Наредба, Ви уведомявам за следното:

ИП: „Изграждане на нова кабелна линия 20 кV за нуждите на ПИ с идентификатори 07079.2.1044 и 07079.2.1045 по КК на гр. Бургас, община Бургас“, попада в обхвата на чл. 2, ал. 2 от Наредбата за ОС.

За основното застрояване в имотите, предмет на техническо обезпечаване, Директорът на РИОСВ-Бургас е издал Решение № БС-99-ПР/14.12.2021 г. за преценяване на необходимостта от извършване на оценка на въздействието върху околната среда за ИП: „Изграждане на комплексна автоснабдителна станция, обслужваща сграда със ЗОХ, автомивка, комплексна трансформаторна подстанция, метанстанция, противопожарни резервоари и паркинги за ТИР и леки автомобили в ПИ с идентификатори 07079.2.1044 и 07079.2.1045 по КК на град Бургас, община Бургас, път I-6 км 492+650 ляво и изграждане на локално платно с временни пътни връзки към път I-6 вход при км 492+710-изход при км 492+600 ляво“, с което е постановил да не се извършва ОВОС. Съгласно чл. 93, ал. 8 от ЗООС, Решение № БС-99-ПР/14.12.2021 г. е в срок на правно действие.



гр. Бургас, к-с Лазур, ул. „Перушица“ 67, ет.3, п.к.388
Тел: +359 56 813205, Факс: +359 56 813 200
e-mail: riosvbs@unacs.bg
www.riosvbs.com



Директорът на РИОСВ-Бургас е постановил с Решение № БС-46-ЕО/08.06.2022 г. по преценяване на необходимостта от извършване на екологична оценка на план „ПУП-ПП за трасе на уличен водопровод и ПУП-ПП за трасе на електрически кабел за захранване на ПИ с идентификатори 07079.2.1044 и 07079.2.1045 по КК на град Бургас, община Бургас“, с възложител: „Еми“ ООД да не се извършва екологична оценка, при спазване на определени условия, заложиени в становище на БД „Черноморски район“ с изх. № 05-10-698/А1/17.05.2022г.

С настоящото предложение се предвижда изграждане на трасе за кабел 20 кV от съществуващ СРС № 74-18 в ПИ с идентификатор 07079.2.2770 по КК на град Бургас, ВЛ „Житарово“, ПС „Славейков“ до уредба 20 кV на БКТП-нов, монтиран в УПИ II-3826, м. „Курт тепе“, за обезпечаване на ПИ с идентификатори 07079.2.1044 и 07079.2.1045 по КК на град Бургас, община Бургас. Дължината на кабелното трасе ще е 792м, с предвиден сервитут от 4м. Присъединяването на новата кабелна линия 20 кV към СРС ще се осъществи чрез въздушно-кабелен преход, с разеденител РОММ 20/400 и вентилни отводи 20 кV, а към уредба 20 кV-съответно с кабелни адаптери с вентилни отводи.

Съгласно представен предварителен Договор № 4497299 от 23.02.2022г. за присъединяване на обекти към клиенти на електроразпределителната мрежа на „ЕЛЕКТРОРАЗПРЕДЕЛЕНИЕ ЮГ“ ЕАД, мястото на присъединяване към точка от конструкцията на съществуващата електроразпределителна мрежа: Съществуващ стоманорешетъчен стълб /СРС/ №74-18 от ВЛСН, извод СН „ВЛ Житарово“, подстанция ВХТИ, извод СрН „Житарово“, подстанция „Славейков“.

Посочените по-горе дейности, свързани с реализация на ИП **не попадат** в позициите на Приложения № 1 и 2, съответно към чл. 92 и чл. 93 от Закона за опазване на околната среда и **не подлежат** на регламентираните с глава шеста от Закона процедури по преценяване на необходимостта от извършване на екологична оценка и/или оценка на въздействието върху околната среда, задължителна екологична оценка и/или оценка на въздействието върху околната среда.

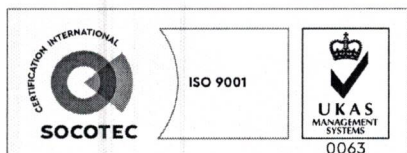
Теренът, предвиден за реализация на ИП, **не попада** в границите на защитени територии по смисъла на Закона за защитените територии **но попада** в границите на защитени зони по смисъла на Закона за биологичното разнообразие (Натура 2000 места) с код BG0000270 „Атанасовско езеро“ за опазване на дивите птици, обявена със Заповед № РД-839/2008 г. (ДВ, бр. 108/2008 г.), изменена и допълнена със Заповед № РД-309/31.03.2021 г. за опазване на дивите птици и за опазване на природните местообитания и на дивата флора и фауна (ДВ, бр. 48/08.06.2021г.) и двете на министъра на околната среда и водите.

При извършената проверка за допустимост по смисъла на чл. 12, ал. 2 и ал.3 във връзка с чл.2, ал. 2 от Наредбата за ОС се установи, че предвидените дейности по реализация на ИП са допустими спрямо:

- режимът на защитена зона с код BG0000270 „Атанасовско езеро“, определен със заповедта за обявяването ѝ и със заповедта за изменение и допълнение ѝ.

С оглед гореизложеното, отчитайки местоположението /урбанизирана територия/, обема и характера /изграждане на нова кабелна линия/ на заявеното ИП, при реализацията му **няма вероятност от отрицателно въздействие** върху защитена зона с код BG0000270 „Атанасовско езеро“ от мрежата Натура 2000, по отношение на:

- пряко или косвено унищожаване, увреждане или фрагментиране на местообитания на видове птици, природни местообитания и местообитания на растителни и животински видове предмет на опазване в защитената зона с код BG0000270 „Атанасовско езеро“;



гр. Бургас, к-с Лазур, ул. „Перущица“ 67, ет.3, п.к.388
Тел: +359 56 813205, Факс:+359 56 813 200
e-mail: riosvbs@unacs.bg
www.riosvbs.com



- трансформация на местообитания на видове, безпокойство или прогонване на видове, предмет на опазване в защитената зона;

-нарушаване целостта и целите на опазване на защитената зона;

- нарушаване кохерентността между съседни защитени зони;

- възникване на отрицателен кумулативен ефект върху защитената зона, при реализацията му в комбинация с други одобрени в района на въздействие инвестиционни предложения, планове, програми, проекти.

В тази връзка на основание чл.2, ал.2 от *Наредбата за ОС* Ви уведомявам, че за така заявеното ИП: „Изграждане на нова кабелна линия 20 kV за нуждите на ПИ с идентификатори 07079.2.1044 и 07079.2.1045 по КК на град Бургас, община Бургас“ **преценката** на компетентния орган е, че **не е необходимо провеждане на процедура по реда на Глава втора от Наредбата за ОС.**

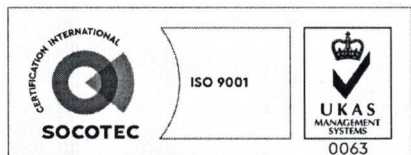
След извършена проверка по наличната към момента в РИОСВ-Бургас цифрова информация и модели за разпространение на дюни природни местообитания по Черноморското крайбрежие е установено, че в терена **няма пясъчни дюни**. Настоящото произнасяне по отношение на пясъчните дюни, предвид Заповед № РД-299/29.03.2013 г. на Министъра на околната среда и водите, следва да се счита и като становище по смисъла на §25, ал.3 на Закона за устройството на Черноморското крайбрежие.

Настоящото писмо се отнася само за заявените параметри на ИП и не отменя необходимостта от получаване на съгласувания или разрешителни, предвидени в други закони и подзаконови нормативни актове.

При всички случаи на промяна в параметрите на ИП или на някои от обстоятелствата, при които е издадено настоящото писмо, възложителят е длъжен да уведоми незабавно РИОСВ-Бургас за промените.

ПАВЕЛ МАРИНОВ

Директор на РИОСВ-Бургас



гр. Бургас, к-с Лазур, ул. „Перушица“ 67, ет.3, п.к.388

Тел: +359 56 813205, Факс: +359 56 813 200

e-mail: riosvbs@unacs.bg

www.riosvbs.com

