



РЕПУБЛИКА БЪЛГАРИЯ

Министерство на околната среда и водите

Регионална инспекция по околната среда и водите - Бургас

ИЗХ. № ПД-2868 (4)

ГР. БУРГАС 29. 10. 2022

ДО
ДАМЯН ПЕТКОВ -
ПЪЛНОМОЩНИК НА ДИМИТЪР ПАПАЗОВ

ГР. ПРИМОРСКО

КОПИЕДО
ОБЩИНА ПРИМОРСКО

Относно: План: „ПУП - ПЗ за имот с идентификатор 58356.504.137 по КККР на гр. Приморско, община Приморско /УПИ V в кв.27 по плана на СО „Узунджата“/, с възложител: Димитър Папазов

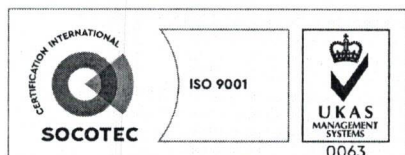
Във връзка с Ваше уведомление с вх. № ПД-2868/23.09.2022 г. в РИОСВ-Бургас за горещитирания план, което приемам като уведомление по чл. 10. ал. 1 от Наредбата за условията и реда за извършване на оценка за съвместимостта на планове, програми, проекти и инвестиционни предложения с предмета и целите на опазване на защитените зони - Наредбата за ОС., на основание чл. 6а, т. 2 от същата Наредба, Ви уведомявам за следното:

План: „ПУП - ПЗ за имот с идентификатор 58356.504.137 по КККР на гр. Приморско, община Приморско /УПИ V в кв.27 по плана на СО „Узунджата“/, попада в обхвата на чл. 2, ал. 2 от Наредбата за ОС.

С настоящия план се предвижда изработване на ПУП-ПЗ в обхвата на имот с идентификатор 58356.504.137 по КККР на гр. Приморско, община Приморско с цел обособяване на устройствена зона „Жм“, нискоетажно свободно застрояване с ограничителни застроителни линии при спазване на следните показатели: Плътност –30%, Кинт – 0.8, Озеленяване – 40%, Височина до 9.5м било. Имотът попада в СО „Узунджата“, за което има одобрен регулационен план със Заповед № 2940/30.09.1997 г. на Кмета на община Приморско.

Предвид наличните данни Ви уведомявам, че предложения план не подлежи на регламентираните с глава шеста от Закона за опазване на околната среда процедури по преценяване на необходимостта от извършване на екологична оценка и/или задължителна оценка на въздействието върху околната среда

Територията, предвидена за реализация на плана, **не попада** в границите на защитени територии по смисъла на Закона за защитените територии и **не попада** в границите на защитени



гр. Бургас, к-с Лазур, ул. „Перушица“ 67, ет.3, п.к.388
Тел: +359 56 813205, Факс: +359 56 813 200
e-mail: riosvbs@unacs.bg
www.riosvbs.com



зони по смисъла на Закона за биологичното разнообразие (Натура 2000 места). Най-близко е разположена защитена зона с код BG0001001 „Ропотамо“, определена съгласно чл. 6, ал. 1, т. 1 и т. 2 от Закона за биологичното разнообразие /ЗБР/, обявена със Заповед № РД-1042/17.12.2020 г. на министъра на околната среда и водите (ДВ, бр.19/05.03.2021г.), с предложение за увеличаване на площта, разгледано и прието на проведено заседание на 06.07.2021 г. на Националния съвет по биологично разнообразие, изменена /увеличение/ на площта с Решение на Министерски съвет № 564/30.07.2021 г. (обн., ДВ, бр. 64/03.08.2021 г.) .

С оглед гореизложеното, отчитайки местоположението /урбанизирана територия в селищното образувание/, обема и характера /изработване на ПУП - ПЗ/ на заявения план, при реализацията му **няма вероятност от отрицателно въздействие** върху най-близко разположената защитена зона с код BG0001001 „Ропотамо“ от мрежата Натура 2000, по отношение на:

- пряко или косвено унищожаване, увреждане или фрагментиране на природни местообитания и местообитания на растителни и животински видове, предмет на опазване в най-близката защитена зона, тъй като реализацията му засяга урбанизирана територия, извън строителните граници на населено място, но устроена за осъществяване на специфични функции;

- трансформация на местообитания на видове, безпокойство или прогонване на видове, предмет на опазване в най-близко разположената защитената зона, предвид обстоятелството, че планът не е свързан с усвояването на допълнителни площи от нея;

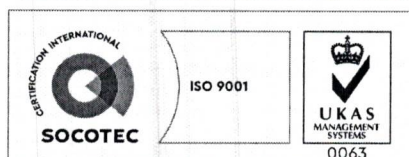
- нарушаване целостта и целите на опазване на защитените зони, предвид обстоятелството, че имота е разположен в територия с реализирани планове и установени транспортно-комуникационна система и инженерни мрежи;

- нарушаване кохерентността между съседни защитени зони, предвид местоположението на имота и предвижданията. Планът не е свързан с промяна предназначението на терена и начина на трайно ползване;

- възникване на отрицателен кумулативен ефект върху защитените зони, при реализацията му в комбинация с други одобрени в района на въздействие инвестиционни предложения, планове, програми, проекти. В границите на СО „Узунджата“ има и други ИП/ППП-за жилищно и вилно строителство. Като типове въздействия прилагането на настоящия план може да се кумулира с други ИП/ППП, но неговата същност е обособяване на устройствена зона „ЖМ“ в селищното образувание, за което е има одобрен регулационен план със Заповед № 2940/30.09.1997 г. на Кмета на община Приморско. Предвид това и гореизложените мотиви, както и обстоятелството, че реализирането на настоящия план не засяга структурата и функциите на най-близко разположената защитена зона, процедирания план не допринася до значително увеличаване на кумулативния ефект.

В тази връзка на основание чл.2, ал.2 от *Наредбата за ОС* Ви уведомявам, че за така заявения план: „ПУП - ПЗ за имот с идентификатор 58356.504.137 по КККР на гр. Приморско, община Приморско /УПИ V в кв.27 по плана на СО „Узунджата“/“ **преценката** на компетентния орган е, че **не е необходимо провеждане на процедура по реда на Глава втора от Наредбата за ОС.**

След извършена проверка по наличната към момента в РИОСВ-Бургас цифрова информация и модели за разпространение на дюнни природни местообитания по Черноморското крайбрежие е установено, че в терена **няма пясъчни дюни**. Настоящото становище по отношение на пясъчните дюни, предвид Заповед № РД-299/29.03.2013г. на Министъра на околната среда и



гр. Бургас, к-с Лазур, ул. „Перушица“ 67, ет.3, п.к.388
Тел: +359 56 813205, Факс: +359 56 813 200
e-mail: riosvbs@unacs.bg
www.riosvbs.com



водите, следва да се счита и като становище по смисъла на §25, ал. 3 на Закона за устройството на Черноморското крайбрежие.

Съобразно горното и предвид факта, че е приложено Задание за ПУП-ПЗ, настоящото писмо може да бъде прието от Община Приморско и като становище по чл.125, ал.7 от Закона за устройство на територията.

За бъдещи инвестиционни предложения, РИОСВ-Бургас следва да бъде уведомена писмено на най-ранен етап, с цел определяне на приложима процедура по реда на ЗООС и ЗБР.

Настоящото писмо се отнася само за заявените параметри на плана и не отменя необходимостта от получаване на съгласувания или разрешителни, предвидени в други закони и подзаконовни нормативни актове.

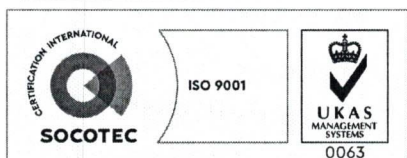
При всички случаи на промяна в параметрите на плана или на някои от обстоятелствата, при които е издадено настоящото писмо, възложителят е длъжен да уведоми незабавно РИОСВ-Бургас за промените.

ИНЖ. НАТАЛИЯ ПАЧЕМАНОВА

Директор на РИОСВ-Бургас

(Заповед № 1080/21.09.2022 г. на

Министъра на околната среда и водите)



гр. Бургас, к-с Лазур, ул. „Перушица“ 67, ет.3, п.к.388

Тел: +359 56 813205, Факс: +359 56 813 200

e-mail: riosvbs@unacs.bg

www.riosvbs.com

