



# РЕПУБЛИКА БЪЛГАРИЯ

Министерство на околната среда и водите

Регионална инспекция по околната среда и водите - Бургас

ИЗХ. № ПД-2913 <sup>27</sup>

ГР. БУРГАС 19. 10. 2022

ДО

„ЕЛЕКТРОРАЗПРЕДЕЛЕНИЕ ЮГ“ ЕАД

Ж.К. „МЕДЕН РУДНИК“, МЕСТНОСТ „КАПЧЕТО“

ГР. БУРГАС

КОПИЕ ДО

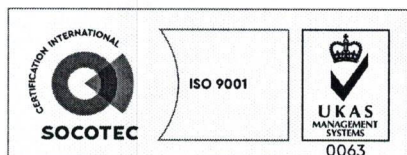
ОБЩИНА БУРГАС

Относно: Инвестиционно предложение /ИП/., Нов кабел 1 kV от табло ниско напрежение на ТП „Долно Езерово-2“ в ПИ с идентификатор 07079.826.456 по КК на град Бургас, община Бургас до ново електромерно табло на уличната регулация пред УПИ XIV-582, кв. 53 по плана на град Бургас Община Бургас /ПИ с идентификатор 07079.826.3 по КК на град Бургас/., с възложител: „ЕЛЕКТРОРАЗПРЕДЕЛЕНИЕ ЮГ“ ЕАД

Във връзка с Ваше уведомление с вх. № ПД-2913/28.09.2022 г. в РИОСВ-Бургас за горещитираното ИП, което приемам като уведомление по чл. 10. ал. 1 от Наредбата за условията и реда за извършване на оценка за съвместимостта на планове, програми, проекти и инвестиционни предложения с предмета и целите на опазване на защитените зони - Наредбата за ОС и допълнително внесена информация с вх. № ПД-2913/10.10.2022 г., на основание чл. 6а, т. 2 от същата Наредба, Ви уведомявам за следното:

ИП: „Нов кабел 1 kV от табло ниско напрежение на ТП „Долно Езерово-2“ в ПИ с идентификатор 07079.826.456 по КК на град Бургас, община Бургас до ново електромерно табло на уличната регулация пред УПИ XIV-582, кв. 53 по плана на град Бургас Община Бургас /ПИ с идентификатор 07079.826.3 по КК на град Бургас/., попада в обхвата на чл. 2, ал. 2 от Наредбата за ОС.

За имотът, обект на електроснабдяване, Директорът на РИОСВ-Бургас е издал писмо с изх. № ПД-1291(1)/17.05.2017 г. за ИП: „Изграждане на една жилищна сграда в ПИ с идентификатор 07079.826.3 по КК на град Бургас, община Бургас“, с което е определил, че ИП не е включено в позициите на Приложения № 1 и 2, съответно към чл. 92 и чл. 93 от Закона за опазване на околната среда и не подлежи на регламентираните с глава шеста от Закона процедури по преценяване на необходимостта от извършване на екологична оценка и/или оценка на въздействието върху околната среда, задължителна екологична оценка и/или оценка на въздействието върху околната среда и че не е необходимо провеждане на процедура по реда на Глава втора от Наредбата за ОС.



гр. Бургас, к-с Лазур, ул. „Перушица“ 67, ет.3, п.к.388

Тел: +359 56 813205, Факс: +359 56 813 200

e-mail: [riosvbs@unacs.bg](mailto:riosvbs@unacs.bg)

[www.riosvbs.com](http://www.riosvbs.com)





За обект „Жилищна сграда в УПИ XIV-582, кв. 53 по плана на град Бургас Община Бургас /ПИ с идентификатор 07079.826.3 по КК на град Бургас/“, е издадено Разрешение за строеж № О-28/25.04.2019 г. от гл. архитект на Община Бургас.

С настоящото предложение се предвижда полагане на подземно кабелно трасе - кабел 1 кV от от табло ниско напрежение на ТП „Долно Езерово-2“ в ПИ с идентификатор 07079.826.456 по КК на град Бургас, община Бургас до ново електромерно табло на уличната регулация пред УПИ XIV-582, кв. 53 по плана на град Бургас Община Бургас /ПИ с идентификатор 07079.826.3 по КК на град Бургас/.

Посочените по-горе дейности, свързани с реализация на ИП, не попадат в позициите на Приложения № 1 и 2, съответно към чл. 92 и чл. 93 от Закона за опазване на околната среда и не подлежи на регламентираните с глава шеста от Закона процедури по преценяване на необходимостта от извършване на екологична оценка и/или оценка на въздействието върху околната среда, задължителна екологична оценка и/или оценка на въздействието върху околната среда.

Теренът, предвиден за реализация на ИП, **не попада** в границите на защитени територии по смисъла на Закона за защитените територии и **не попада** в границите на защитени зони по смисъла на Закона за биологичното разнообразие (Натура 2000 места). Най-близко е разположена защитена зона с код BG0000273 „Бургаско езеро“ за опазване на дивите птици, обявена със Заповед № РД-769/28.10.2008 г. (обн., ДВ, бр.102/2008 г.), изменена и допълнена със Заповед № РД-307/31.03.2021 г. за опазване на дивите птици и за опазване на природните местообитания и на дивата флора и фауна (обн. ДВ, бр.48/08.06.2021 г.) и двете на министъра на околната среда и водите.

С оглед гореизложеното, отчитайки местоположението /урбанизирана територия, извън Натура 2000 места/, обема и характера /изграждане на нов кабел/ на заявеното ИП, при реализацията му **няма вероятност от отрицателно въздействие** върху най-близко разположената ЗЗ с код BG0000273 „Бургаско езеро“ от мрежата Натура 2000, **по отношение на:**

- пряко или косвено унищожаване, увреждане или фрагментиране на местообитания, природни местообитания и местообитания на растителни и животински видове, предмет на опазване в защитена зона, тъй като разглеждания терен не попада в границите на Екологичната мрежа Натура 2000;

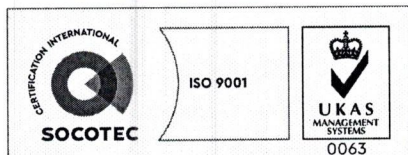
- трансформация на местообитания на видове, безпокойство или прогонване на видове, предмет на опазване в най-близко разположената ЗЗ, тъй като ИП не е свързан с усвояването на допълнителни площи от нея. Теренът, предмет на ИП, е разположен на около 0,41 км от границите на зоната, което предполага, че с реализацията му не следва да се очакват промени в структурата и функциите на защитената зона;

- нарушаване целостта и целите на опазване на защитената зона, предвид обема и характера на плана;

- нарушаване кохерентността между съседни защитени зони, тъй като реализацията на ИП не е свързана с промяна на начина на трайно ползване на терена;

- предвиденото ИП не предполага възникване на отрицателен кумулативен ефект върху защитената зона, при реализацията му в комбинация с други одобрени в района на въздействие инвестиционни предложения, планове, програми, проекти.

В тази връзка на основание чл.2, ал.2 от *Наредбата за ОС* Ви уведомявам, че за така заявеното ИП: „Нов кабел 1 кV от табло ниско напрежение на ТП „Долно Езерово-2“ в ПИ с



гр. Бургас, к-с Лазур, ул. „Перушица“ 67, ет.3, п.к.388  
Тел: +359 56 813205, Факс: +359 56 813 200  
e-mail: [riosvbs@unacs.bg](mailto:riosvbs@unacs.bg)  
[www.riosvbs.com](http://www.riosvbs.com)



идентификатор 07079.826.456 по КК на град Бургас, община Бургас до ново електромерно табло на уличната регулация пред УПИИ XIV-582, кв. 53 по плана на град Бургас Община Бургас /ПИ с идентификатор 07079.826.3 по КК на град Бургас/“ **преценката** на компетентния орган е, че **не е необходимо провеждане на процедура по реда на Глава втора от Наредбата за ОС.**

След извършена проверка по наличната към момента в РИОСВ-Бургас цифрова информация и модели за разпространение на дюнни природни местообитания по Черноморското крайбрежие е установено, че в терена **няма пясъчни дюни**. Настоящото произнасяне по отношение на пясъчните дюни, предвид Заповед № РД-299/29.03.2013г. на Министъра на околната среда и водите, следва да се счита и като становище по смисъла на §25, ал. 3 на Закона за устройството на Черноморското крайбрежие.

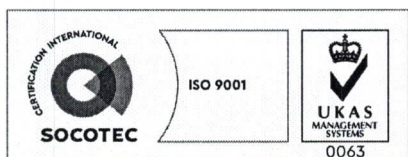
*Настоящото писмо се отнася само за заявените параметри на ИП и не отменя необходимостта от получаване на съгласувания или разрешителни, предвидени в други закони и подзаконови нормативни актове.*

*При всички случаи на промяна в параметрите на ИП или на някои от обстоятелствата, при които е издадено настоящото писмо, възложителят е длъжен да уведоми незабавно РИОСВ-Бургас за промените.*

**ИНЖ. НАТАЛИЯ ПАЧЕМАНОВА**

**Директор на РИОСВ-Бургас**

**(Заповед № 1080/21.09.2022 г. на  
Министъра на околната среда и водите)**



гр. Бургас, к-с Лазур, ул. „Перушица“ 67, ет.3, п.к.388

Тел: +359 56 813205, Факс: +359 56 813 200

e-mail: [riosvbs@unacs.bg](mailto:riosvbs@unacs.bg)

[www.riosvbs.com](http://www.riosvbs.com)

