



# РЕПУБЛИКА БЪЛГАРИЯ

## Министерство на околната среда и водите

### Регионална инспекция по околната среда и водите - Бургас

ИЗХ. № ПД-2756 (4)

ГР. БУРГАС

03. 10. 2022

ДО

„СТРОЙКОНСУЛТ БЪЛГАРИЯ“ ООД

УЛ. „СВ. СВ. КИРИЛ И МЕТОДИЙ“ № 37, ЕТ. 5, АП. 17

ГР. БУРГАС

КОПИЕ ДО

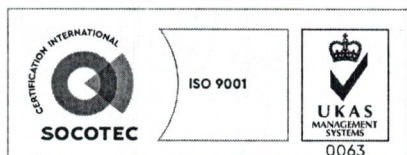
ОБЩИНА БУРГАС

Относно: Инвестиционно предложение /ИП/: „Реконструкция на съществуващи отводнителни канали ф 1000 в ПИ с идентификатор 07079.653.294 по КК на град Бургас, община Бургас /УПИ II-294, кв. 36 по плана на зона „В“, ж. р. Меден Рудник/“, с възложител: „Стройконсулт България“ ООД

Във връзка с Ваше уведомление с вх. № ПД-2756/12.09.2022 г. в РИОСВ-Бургас за горесцитираното ИП, което приемам като уведомление по чл. 10. ал. 1 от Наредбата за условията и реда за извършване на оценка за съвместимостта на планове, програми, проекти и инвестиционни предложения с предмета и целите на опазване на защитените зони - Наредбата за ОС, на основание чл. 6а, т. 2 от същата Наредба, Ви уведомявам за следното:

ИП: „Реконструкция на съществуващи отводнителни канали ф 1000 в ПИ с идентификатор 07079.653.294 по КК на град Бургас, община Бургас /УПИ II-294, кв. 36 по плана на зона „В“, ж. р. Меден Рудник/“, попада в обхвата на чл. 2, ал. 2 от Наредбата за ОС.

Директорът на РИОСВ-Бургас е издал писмо с изх. № ПД-2920 от 27.11.2019 г. за „Изменение на ПУП-ПРЗ за УПИ II-11,19, кв. 36 по плана на зона „В“, ж. к. „Меден Рудник“, с което е определил, че предложеното изменение на плана не очертава рамката на бъдещо развитие на ИП, които попадат в позициите на Приложения № 1 и 2, съответно към чл. 92 и чл. 93 от Закона за опазване на околната среда /ЗООС/ и не подлежи на регламентираните с глава шеста от Закона процедури по преценяване на необходимостта от извършване на екологична оценка и/или оценка на въздействието върху околната среда, задължителна екологична оценка и/или оценка на въздействието върху околната среда и че не е необходимо провеждане на процедура по реда на Глава втора от Наредбата за ОС.



гр. Бургас, к-с Лазур, ул. „Перушица“ 67, ет.3, п.к.388

Тел: +359 56 813205, Факс: +359 56 813 200

e-mail: [riosvbs@unacs.bg](mailto:riosvbs@unacs.bg)

[www.riosvbs.com](http://www.riosvbs.com)





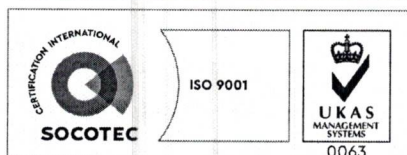
Към настоящият момент в ПИ с идентификатор 07079.653.294 по КК на град Бургас преминават два съществуващи канализационни колектора БФ 1000 за дъждовна вода, които се предвижда да бъдат изместени, предвид бъдещи инвестиционни намерения в имота. Предвижда се проектиране на канализационен клон с тръби ППф1000, SN10. Трасето на новата канализация ще започне от РШ 1 в имота и ще се включи в съществуващата канализация чрез РШ4. Новопредвидената канализация ще се изпълни с тръби от ПП ф1000, SN 10, положени подземно с дължина 56, 85м.

Посочените по-горе дейности, свързани с реализация на ИП, не попадат в позициите на Приложения № 1 и 2, съответно към чл. 92 и чл. 93 от Закона за опазване на околната среда и не подлежи на регламентираните с глава шеста от Закона процедури по преценяване на необходимостта от извършване на екологична оценка и/или оценка на въздействието върху околната среда, задължителна екологична оценка и/или оценка на въздействието върху околната среда.

Теренът, предвиден за реализация на ИП, **не попада** в границите на защитени територии по смисъла на Закона за защитените територии и **не попада** в границите на защитени зони по смисъла на Закона за биологичното разнообразие /ЗБР/ (Натура 2000 места). Най-близко разположена е защитена зона с код BG0000271 „Мандра-Пода” за опазване на дивите птици, обявена със Заповед № РД-131/10.02.2012 г. (ДВ, бр. 23/2012 г.), изменена и допълнена със Заповед № РД-308/31.03.2021 г. за опазване на дивите птици и за опазване на природните местообитания и на дивата флора и фауна (ДВ, бр. 48/08.06.2021г.) и двете на министъра на околната среда и водите.

С оглед гореизложеното, отчитайки местоположението /урбанизирана територия, извън Натура 2000 места/, обема и характера /реконструкция на отводнителни канали/ на заявеното ИП, при реализацията му **няма вероятност от отрицателно въздействие** върху най-близко разположената защитена зона с код BG0000271 „Мандра-Пода” от мрежата Натура 2000, **по отношение на:**

- пряко или косвено унищожаване, увреждане или фрагментиране на природни местообитания и местообитания на растителни и животински видове, включително и птици предмет на опазване, тъй като с ИП се засяга терен, представляващ урбанизирана територия;
- трансформация на местообитания на видове, безпокойство или прогонване на видове, предмет на опазване в защитената зона, предвид обстоятелството, че с реализирането на ИП не се предполага формирането на значително и дълготрайно безпокойство вследствие шум и усилено антропогенно натоварване, което да доведе до трайно и необратимо прогонване и/или до изменение в структурата и числеността на популациите;
- нарушаване целостта и целите на опазване на защитените зони, тъй като с ИП не се изменят трайно и необратимо основните екологични характеристики на местообитанията за размножаване, хранене, укритие и/или миграция на видовете птици, предмет на опазване;
- нарушаване кохерентността между съседни защитени зони, предвид местоположението /урбанизирана/ и предвижданията /реконструкция, т.е. обхвата на въздействие ще е локален - ограничен в рамките на терена и минимален/ на ИП;
- възникване на отрицателен кумулативен ефект върху защитената зона, при реализацията му в комбинация с други одобрени в района на въздействие инвестиционни предложения, планове, програми, проекти. Спецификата на ИП не предполага кумулиране с други инвестиционни предложения, планове, програми, проекти.



гр. Бургас, к-с Лазур, ул. „Перушица” 67, ет.3, п.к.388  
Тел: +359 56 813205, Факс: +359 56 813 200  
e-mail: [riosvbs@unacs.bg](mailto:riosvbs@unacs.bg)  
[www.riosvbs.com](http://www.riosvbs.com)



В тази връзка на основание чл.2, ал.2 от *Наредбата за ОС* Ви уведомявам, че за така заявеното ИП: „Реконструкция на съществуващи отводнителни канали ф 1000 в ПИ с идентификатор 07079.653.294 по КК на град Бургас, община Бургас /УПИ II-294, кв. 36 по плана на зона „В“, ж. р. Меден Рудник/“ **преценката** на компетентния орган е, че **не е необходимо провеждане на процедура по реда на Глава втора от Наредбата за ОС.**

След извършена проверка по наличната към момента в РИОСВ-Бургас цифрова информация и модели за разпространение на дюнни природни местообитания по Черноморското крайбрежие е установено, че в терена **няма пясъчни дюни**. Настоящото произнасяне по отношение на пясъчните дюни, предвид Заповед № РД-299/29.03.2013 г. на Министъра на околната среда и водите, следва да се счита и като становище по смисъла на §25, ал. 3 на Закона за устройството на Черноморското крайбрежие.

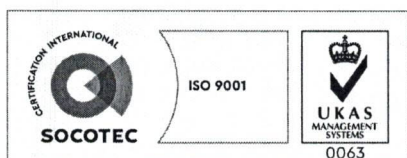
*Настоящото писмо се отнася само за заявените параметри на ИП и не отменя необходимостта от получаване на съгласувания или разрешителни, предвидени в други закони и подзаконови нормативни актове.*

*При всички случаи на промяна в параметрите на ИП или на някои от обстоятелствата, при които е издадено настоящото писмо, възложителят е длъжен да уведоми незабавно РИОСВ-Бургас за промените.*

**ИНЖ. НАТАЛИЯ ПАЧЕМАНОВА**

Директор на РИОСВ-Бургас

(Заповед № 1080/21.09.2022 г. на  
Министъра на околната среда и водите)



гр. Бургас, к-с Лазур, ул. „Перушица“ 67, ет.3, п.к.388  
Тел: +359 56 813205, Факс: +359 56 813 200  
e-mail: [riosvbs@unacs.bg](mailto:riosvbs@unacs.bg)  
[www.riosvbs.com](http://www.riosvbs.com)

