



РЕПУБЛИКА БЪЛГАРИЯ

Министерство на околната среда и водите

Регионална инспекция по околната среда и водите - Бургас

ИЗХ. № ПД-2717 (1)

ГР. БУРГАС 27. 09. 2022

ДО

ТП „ДЪРЖАВНО ГОРСКО СТОПАНСТВО СРЕДЕЦ“

УЛ. „ВАСИЛ КОЛАРОВ“ № 92

ГР. СРЕДЕЦ

На ваш изх. № С5-01-12/07.09.2022 г.

КОПИЕ ДО

РДГ-БУРГАС

Относно: „План - извлечение за промяна вида на сечта в гори, собственост на държавата на територията на ТП „ДГС Средец“, с възложител: ТП „Държавно горско стопанство Средец“

Във връзка с Ваше уведомление с вх. № ПД-2717/07.09.2022 г. в РИОСВ-Бургас за горесцитираното план - извлечение, което приемам като уведомление по чл. 10. ал. 1 от Наредбата за условията и реда за извършване на оценка за съвместимостта на планове, програми, проекти и инвестиционни предложения с предмета и целите на опазване на защитените зони - Наредбата за ОС, на основание чл. 6а, т. 2 от същата Наредба, Ви уведомявам за следното:

„План - извлечение за промяна вида на сечта в гори, собственост на държавата на територията на ТП „ДГС Средец“, попада в обхвата на чл. 2, ал. 2 от Наредбата за ОС.

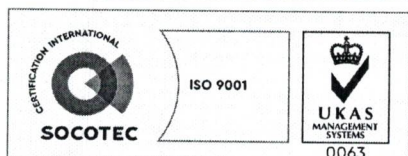
В горско административно отношение ТП „Държавно горско стопанство Средец“ попада в обхвата на ДП „Югоизточно държавно предприятие“ ДП-Сливен.

Съобразно представената информация и документация насаждението в имота е със следните таксационни характеристики:

Обект на настоящото план-извлечение са следните отдели/подотдели:

Подотдел 403:в, широколистна издънкова гора с площ 10,3 ха. Стопански клас Благун средно и нискобонитетен за превръщане; дървесен състав благун 90 %, цер 10 %; възраст 70 г.; пълнота 0,6. Подраст от благун и цер с покритие 40 %. На площ от 1,7 ха 60 % от дървостоя е с изсъхнали корони в следствие на опожаряване. Останалата част от 8,6 ха има съхнене на 20 % от дървостоя. Предложена е принудителна сеч с интензивност 60 % на площ 1,7 ха и интензивност 20 % за останалата част – 8,6 ха.

Подотдел 406:а, широколистна издънкова гора с площ 17,6 ха. Стопански клас Благун средно и нискобонитетен за превръщане; дървесен състав благун 80 %, цер 20 %; възраст 65 г.; пълнота 0,6. Подраст от благун и цер с покритие 40 %. На площ от 3,0 ха, 70 % от дървостоя е с изсъхнали корони в следствие на опожаряване. Останалата част от насаждението е с незначителни



гр. Бургас, к-с Лазур, ул. „Перушица“ 67, ет.3, п.к.388

Тел: +359 56 813205, Факс: +359 56 813 200

e-mail: riosvbs@unacs.bg

www.riosvbs.com



повреди и ще се изведе планираната по ГСП лесовъдска намеса. Предложена е принудителна сеч с интензивност 70 % на площ 3,0 ха.

Представен е Протокол от 31.08.2022 г. от извършена проверка по документи и на терен от Комисия при РДГ - Бургас на основание § 3, ал. 1 от ПЗР на Наредба № 8 за сечите в горите. Протоколът е утвърден от Директора на РДГ-Бургас. В цитираният по-горе протокол, комисията от РДГ-Бургас предлага, а Директорът на РДГ-Бургас е утвърдил:

- Да се разреши принудителна сеч с интензивност 70 % на площ 3,0 ха в подотдел 406:а.
- Да се разреши принудителна сеч с интензивност 60 % на площ 1,7 ха в подотдел 403:в.
- Да се разреши принудителна сеч с интензивност 20 % на площ 8,6 ха в подотдел 403:в.

Дейностите, свързани с реализацията на план-извлечението, не попадат в позициите на Приложения № 1 и 2, съответно към чл. 92 и чл. 93 от Закона за опазване на околната среда и не подлежат на процедури по реда на Глава шеста от ЗООС (преценяване на необходимостта от извършване на екологична оценка и/или оценка на въздействието върху околната среда, задължителна екологична оценка и/или задължителна оценка на въздействието върху околната среда).

Теренът, предвиден за реализация на план-извлечението, **не попада** в границите на защитени територии по смисъла на Закона за защитените територии, но **попада** в границите на защитена зона по смисъла на Закона за биологичното разнообразие (Натура 2000 място) с код BG0000219 „Дервентски възвишения 2“ за опазване на природните местообитания и на дивата флора и фауна, обявена със Заповед № РД-344/31.03.2021 г. (ДВ, бр.55/2021г.) на министъра на околната среда и водите.

При извършената проверка за допустимост по смисъла на чл. 12, ал. 2, във връзка с чл. 2, ал. 2 от Наредбата за ОС се установи, че реализацията на предвидените с план-извлечението дейности е допустима спрямо:

- режимът на дейности в защитена зона с код BG0000219 „Дервентски възвишения 2“ за опазване на природните местообитания и на дивата флора и фауна, определен със заповедта за обявяването ѝ.

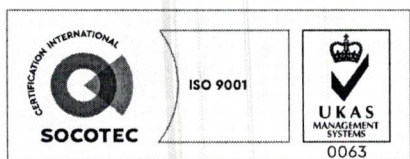
При направена проверка в Единната информационната система за защитените зони от екологичната мрежа Натура 2000 за наличие на природни местообитания в терена, предвиден за реализация на план-извлечението, се констатира следното:

- в Подотдел 403:в и Подотдел 406:а е установено природно местообитание 91M0 Балкано-панонски церово-горунови гори.

С оглед гореизложеното, отчитайки местоположението /терен, претърпял приземно опожаряване с висока интензивност през лятото на 2020 г./, обема и характера /принудителна сеч/ на заявеното план-извличение, при реализацията му **няма вероятност от отрицателно въздействие** върху защитена зона с код BG0000219 „Дервентски възвишения 2“ от мрежата Натура 2000, **по отношение на:**

- пряко или косвено унищожаване, увреждане или фрагментиране на природни местообитания и местообитания на растителни и животински видове, предмет на опазване в защитена зона, тъй като предвидените с план-извлечението дейности, не предполагат трайно и необратимо отнемане на площи от местообитания или местообитания на видове;

- трансформация на местообитания на видове, безпокойство или прогонване на видове, предмет на опазване в защитената зона, тъй като с предвидените дейности не се очаква да се нарушат факторите, които помагат за запазване на благоприятния статус на защитена зона;



гр. Бургас, к-с Лазур, ул. „Перущица“ 67, ет.3, п.к.388
Тел: +359 56 813205, Факс: +359 56 813 200
e-mail: riosvbs@unacs.bg
www.riosvbs.com



- нарушаване целостта и целите на опазване на защитената зона, тъй като с предвидените дейности не се създават условия и предпоставки за изменение на територии и ключови елементи на околната среда, определящи структурата и естественото функциониране на местообитанията на видовете, предмет на опазване в засегнатата защитена зона, както и за растителните видове, които я характеризират,

- нарушаване кохерентността между съседни защитени зони, тъй като възможните шумови и антропогенни въздействия са локални, временни и обратими и не се очаква да доведат до значително безпокойство върху видовете, предмет на опазване в Натура 2000 място;

- възникване на отрицателен кумулативен ефект върху защитените зони, при реализацията на план-извлечението, предвид характера и местоположението на съгласуваните в границите на 33 плановете, проекти, инвестиционно предложения.

В тази връзка на основание чл.2, ал.2 от *Наредбата за ОС* Ви уведомявам, че за така заявеното: „План - извличение за промяна вида на сечта в гори, собственост на държавата на територията на ТП „ДГС Средец“ **преценката** на компетентния орган е, че **не е необходимо провеждане на процедура по реда на Глава втора от Наредбата за ОС.**

Настоящото писмо се отнася само за заявените параметри на гореописаното план-извличение и не отменя необходимостта от получаване на съгласувания или разрешителни, предвидени в други закони и подзаконовни нормативни актове.

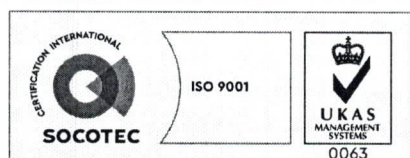
При всички случаи на промяна в данните посочени в уведомлението или на някое от обстоятелствата, при които е издадено настоящето писмо, възложителят е длъжен да уведоми незабавно РИОСВ-Бургас за промените.

ИНЖ. НАТАЛИЯ ПАЧЕМАНОВА

Директор на РИОСВ-Бургас

(Заповед № 1080/21.09.2022 г. на

Министъра на околната среда и водите)



гр. Бургас, к-с Лазур, ул. „Перушица“ 67, ет.3, п.к.388

Тел: +359 56 813205, Факс: +359 56 813 200

e-mail: riosvbs@unacs.bg

www.riosvbs.com

