



РЕПУБЛИКА БЪЛГАРИЯ

Министерство на околната среда и водите

Регионална инспекция по околната среда и водите - Бургас

ИЗХ. № ПД-2447(2)

ГР. БУРГАС

27.09.2022

ДО

ДЪРЖАВНО ЛОВНО СТОПАНСТВО „НЕСЕБЪР“

УЛ. „ДЮНИ“ № 21

ГР. НЕСЕБЪР

КОПИЕ ДО

РДГ-БУРГАС

Относно: „План - извлечение за промяна вида на сечта в гори, собственост на държавата на територията на ДЛС „Несебър“, с възложител: ДЛС „Несебър“

Във връзка с Ваше уведомление с вх. № ПД-2447/08.08.2022 г. в РИОСВ-Бургас за горещитираното план - извлечение, което приемам като уведомление по чл. 10. ал. 1 от Наредбата за условията и реда за извършване на оценка за съвместимостта на планове, програми, проекти и инвестиционни предложения с предмета и целите на опазване на защитените зони - Наредбата за ОС и допълнително внесената информация с вх. № ПД-2447/07.09.2022 г., на основание чл. 6а, т. 2 от същата Наредба, Ви уведомявам за следното:

„План - извлечение за промяна вида на сечта в гори, собственост на държавата на територията на ДЛС „Несебър“, попада в обхвата на чл. 2, ал. 2 от Наредбата за ОС.

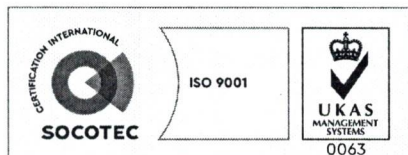
В горско административно отношение ДЛС „Несебър“ попада в обхвата на ДП „Югоизточно държавно предприятие“ ДП-Сливен.

С план-извлечение са предложени са следните насаждения за промяна вида на сечта за лесосечен фонд 2022 г.:

Подотдел 460:ж е иглолистна черборова култура с площ 10,0 ха; стопански клас ИКЧБ; дървесен състав: черен бор 90 %, космат дъб 10 %, възраст 40 г.; пълнота 0,6; ср. височина 8 м за черния бор, среден диаметър 16 см. за черния бор, подлес от келяв габър 60%, глог 40%, възраст 40 г., пълнота 0,3. На терена се установиха наличие на единично изсъхнали стъбла на бора и такива в процес на съхнене с изредена корона и суховършии, вследствие на биотични повреди. Предложена е санитарна сеч с интензивност 60 % за черния бор.

Подотдел 460:л е иглолистна черборова култура с площ 1,1 ха; стопански клас ИКЧБ; дървесен състав: корсикански бор 100 %, космат дъб, възраст 40 г.; пълнота 0,9; ср. височина 13 м., среден диаметър 18 см. На терена се установиха наличие на единично изсъхнали стъбла на бора и такива в процес на съхнене с изредена корона и суховършии, вследствие на биотични повреди. Предложена е санитарна сеч с интензивност 30 % за корсикански бор.

Подотдел 460:т е иглолистна черборова култура с площ 5,4 ха; стопански клас ИКЧБ; дървесен състав: корсикански бор 80 %, черен бор 10%, космат дъб 10%”, възраст 40 г.; пълнота 0,7; ср. височина 13 м., среден диаметър 18 см., подлес от глог 100%, пълнота 0,2. На терена се



гр. Бургас, к-с Лазур, ул. „Перушица“ 67, ет.3, п.к.388

Тел: +359 56 813205, Факс: +359 56 813 200

e-mail: riosvbs@unacs.bg

www.riosvbs.com



установиха наличие на единично изсъхнали стъбла на бора и такива в процес на съхнене с изредена корона и суховършии, вследствие на биотични повреди. Предложена е санитарна сеч с интензивност 30 % за бора.

Подотдел 536:з1 е иглолистна бялборова с площ 7,3 ха; дървесен състав: бял бор 90%, цер 10%, черен бор, шестил, явор, сребролистна липа, възраст 45 г. и пълнота 0,4, ср. височина 15 м., ср. диаметър 22 см. На терена се установиха наличие на единично изсъхнали стъбла на бора и такива в процес на съхнене с изредена корона и суховършии, вследствие на биотични повреди. Предложена е санитарна сеч с интензивност 10 % за бора.

Представен е Протокол от 04.08.2022 г. от извършена проверка по документи и на терен от Комисия при РДГ - Бургас на основание § 3, ал. 2 и ал.6 от ПЗР на Наредба № 8 за сечите в горите. Протоколът е утвърден от Директора на РДГ-Бургас. В цитираният по-горе протокол, комисията от РДГ-Бургас предлага, а Директорът на РДГ-Бургас е утвърдил:

- Да се разреши провеждането на **санитарна сеч** с интензивност 60 % в подотдел **460:ж**.
- Да се разреши провеждането на **санитарна сеч** с интензивност 20 % в подотдел **460:л**.
- Да се разреши провеждането на **санитарна сеч** с интензивност 30 % в подотдел **460:т**.
- Да се разреши провеждането на **санитарна сеч** с интензивност 10 % в подотдел **536:з1**.

В протоколът е уточнено следното:

Обект на санитарната сеч са само иглолистните дървесни видове. В случай на повалени единични дървета от широколистни, същите да останат като мъртва дървесина с цел намаляне киселинността на почвата.

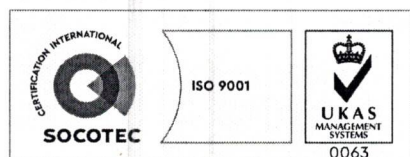
Дейностите, свързани с реализацията на план-извлечението, не попадат в позициите на Приложения № 1 и 2, съответно към чл. 92 и чл. 93 от Закона за опазване на околната среда и не подлежат на процедури по реда на Глава шеста от ЗООС (преценяване на необходимостта от извършване на екологична оценка и/или оценка на въздействието върху околната среда, задължителна екологична оценка и/или задължителна оценка на въздействието върху околната среда).

Теренът, предвиден за реализация на план-извлечението, **не попада** в границите на защитени територии по смисъла на Закона за защитените територии.

Подотдели 460:ж, 460:л и 460:т **попадат** в границите на защитена зона по смисъла на Закона за биологичното разнообразие (Натура 2000 място): с код BG0002043 „Емине” за опазване на дивите птици, обявена със Заповед № РД-560/21.08.2009г. на министъра на околната среда и водите (ДВ, бр. 69/2009г.), изм. със Заповед №РД-76/28.01.2013г. (ДВ, бр. 10/2013г.) и защитена зона с код BG0001004 „Емине-Иракли” за опазване на природните местообитания и на дивата флора и фауна, обявена със Заповед № РД-1038/17.12.2020г. на министъра на околната среда и водите (ДВ, бр. 19/05.03.2021 г.).

Подотдел 536:з1 **попада** в границите на защитена зона по смисъла на Закона за биологичното разнообразие (Натура 2000 място): с код BG0002043 „Емине” за опазване на дивите птици, обявена със Заповед № РД-560/21.08.2009г. на министъра на околната среда и водите (ДВ, бр. 69/2009г.), изм. със Заповед №РД-76/28.01.2013г. (ДВ, бр. 10/2013г.).

При извършената проверка за допустимост по реда на чл. 12, ал. 2 и ал.3 във връзка с чл. 2, ал. 2 от Наредбата за ОС се констатира, че ИП е допустимо спрямо режима на защитена зона с код BG0002043 „Емине” за опазване на дивите птици, определен със заповедта за обявяване и изменението ѝ и спрямо режима на защитена зона с код BG0001004 „Емине-Иракли” за опазване на природните местообитания и на дивата флора и фауна, определен със заповедта ѝ за обявяване.



гр. Бургас, к-с Лазур, ул. „Перущица” 67, ет.3, п.к.388
Тел: +359 56 813205, Факс:+359 56 813 200
e-mail: riosvbs@unacs.bg
www.riosvbs.com



При направена проверка в Единната информационната система за защитените зони от екологичната мрежа Натура 2000 за наличие на природни местообитания в терена, предвиден за реализация на план-извлечението, се констатира следното:

- в част от Подотдел 460:ж е установено природно местообитание *91AA Източни гори от космат дъб.

С оглед гореизложеното, отчитайки местоположението, обема и характера на заявеното план-извличение, при реализацията му **няма вероятност от отрицателно въздействие** върху защитена зона с код BG0002043 „Емине” и защитена зона с код BG0001004 „Емине-Иракли”от мрежата Натура 2000, **по отношение на:**

- пряко или косвено унищожаване, увреждане или фрагментиране на природни местообитания и местообитания на видове, вкл. птици, предмет на опазване в защитените зони, тъй като предвидените с план-извлечението дейности, не предполагат трайно и необратимо отнемане на площи от местообитания или местообитания на видове;

- трансформация на местообитания на видове, безпокойство или прогонване на видове, предмет на опазване в защитените зони, тъй като с предвидените дейности не се очаква да се нарушат факторите, които помагат за запазване на благоприятния статус на защитена зона;

- нарушаване целостта и целите на опазване на защитените зони, тъй като с предвидените дейности не се създават условия и предпоставки за изменение на територии и ключови елементи на околната среда, определящи структурата и естественото функциониране на местообитанията на видовете, предмет на опазване в засегнатите защитени зони, както и за растителните видове, които ги характеризират,

- нарушаване кохерентността между съседни защитени зони, тъй като възможните шумови и антропогенни въздействия са локални, временни и обратими и не се очаква да доведат до значително безпокойство върху видовете, предмет на опазване в Натура 2000 място;

- възникване на отрицателен кумулативен ефект върху защитените зони, при реализацията на план-извлечението, предвид характера и местоположението на съгласуваните в границите на 33 плановете, проекти, инвестиционно предложения.

В тази връзка на основание чл.2, ал.2 от *Наредбата за ОС* Ви уведомявам, че за така заявеното: „План - извличение за промяна вида на сечта в гори, собственост на държавата на територията на ДЛС „Несебър“ **преценката** на компетентния орган е, че **не е необходимо провеждане на процедура по реда на Глава втора от Наредбата за ОС.**

Настоящото писмо се отнася само за заявените параметри на гореописаното план-извличение и не отменя необходимостта от получаване на съгласувания или разрешителни, предвидени в други закони и подзаконови нормативни актове.

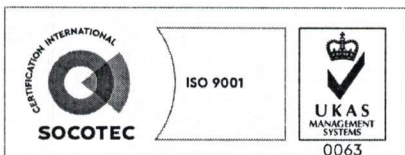
При всички случаи на промяна в данните посочени в уведомлението или на някое от обстоятелствата, при които е издадено настоящето писмо, възложителят е длъжен да уведоми незабавно РИОСВ-Бургас за промените.

ИНЖ. НАТАЛИЯ ПАЧЕМАНОВА

Директор на РИОСВ-Бургас

(Заповед № 1080/21.09.2022 г. на

Министъра на околната среда и водите)



гр. Бургас, к-с Лазур, ул. „Перушица” 67, ет.3, п.к.388

Тел: +359 56 813205, Факс: +359 56 813 200

e-mail: riosvbs@unacs.bg

www.riosvbs.com



