



## РЕПУБЛИКА БЪЛГАРИЯ

### Министерство на околната среда и водите

#### Регионална инспекция по околната среда и водите - Бургас

ИЗХ. № ПД-1419 (5)

ГР. БУРГАС 07. 09. 2022

ДО

ВИХРА НАЙДЕНОВА

ГР. СОФИЯ

КОПИЕ ДО

ОБЩИНА ЦАРЕВО

**Относно:** Инвестиционно предложение /ИП/: „Изграждане на вилна сграда в имот с идентификатор 44094.1.917 по КККР на с. Лозенец, местност „Тарфа“, община Царево“, с възложител: Вихра Найденова

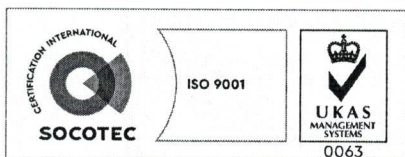
Във връзка с Ваше уведомление с вх. № ПД-1419/29.04.2022 г. в РИОСВ-Бургас за горещитираното ИП, което приемам като уведомление по чл. 10. ал. 1 от Наредбата за условията и реда за извършване на оценка за съвместимостта на планове, програми, проекти и инвестиционни предложения с предмета и целите на опазване на защитените зони - Наредбата за ОС и допълнително внесена информация с вх. № ПД-1419/15.08.2022 г., на основание чл. ба, т. 2 от същата Наредба, Ви уведомявам за следното:

ИП: „Изграждане на вилна сграда в имот с идентификатор 44094.1.917 по КККР на с. Лозенец, местност „Тарфа“, община Царево“, попада в обхвата на чл. 2, ал. 2 от Наредбата за ОС.

ИП е свързано с изграждане на вилна сграда в имот с идентификатор 44094.1.917 по КККР на с. Лозенец, местност „Тарфа“, община Царево. Битово-фекалните отпадъчни води ще се отвеждат във водоплътна изгребна яма. Водоснабдяването ще се осъществи от съществуващ водопровод. Имотът е с площ 379 кв.м. с трайно предназначение на територията – урбанизирана и начин на трайно ползване – незастроен имот за курортно-рекреационен обект.

С удостоверение №УТ-26-89/14.07.2022 г. издадено от община Царево, се констатира, че имотът е идентичен на УПИ VII, кв.54, местност „Тарфа“ на с. Лозенец, община Царево, за които има влязъл в сила ПУП-ПРЗ одобрен със Заповед № РД-01-931/21.11.2006 г. на кмета на Община Царево. Решението за промяна на предназначението на имота по смисъла на чл.24, ал. 5 от ЗОЗЗ не е загубило правното си действие, съгласно чл.64а от ППЗОЗЗ, §27 от ПЗР на ЗИД на ЗОЗЗ и §3- от ПЗР към ЗИД на ЗППМ.

Посочените по-горе дейности, свързани с реализацията на ИП, не попадат в позициите на Приложения № 1 и 2, съответно към чл. 92 и чл. 93 от Закона за опазване на околната среда и не подлежат на регламентираните с глава шеста от ЗООС процедури по преценяване на



гр. Бургас, к-с Лазур, ул. „Перушица“ 67, ет.3, п.к.388

Тел: +359 56 813205, Факс: +359 56 813 200

e-mail: [riosvbs@unacs.bg](mailto:riosvbs@unacs.bg)

[www.riosvbs.com](http://www.riosvbs.com)





необходимостта от извършване на екологична оценка и/или оценка на въздействието върху околната среда, задължителна екологична оценка и/или оценка на въздействието върху околната среда.

Теренът, предвиден за реализация на ИП, **не попада** в границите на защитени територии по смисъла на Закона за защитените територии и **не попада** в границите на защитени зони по смисъла на Закона за биологичното разнообразие (Натура 2000 места). Най-близко е разположена защитена зона с код BG0001001 "Ропотамо" за опазване на природните местообитания и на дивата флора и фауна, обявена със Заповед № РД-1042/17.12.2020 г. (обн., ДВ, бр. 19/05.03.2021 г.) на министъра на околната среда и водите, с предложение за увеличаване на площта, разгледано и прието на проведено заседание на 06.07.2021 г. на Националния съвет по биологично разнообразие, изменена /увеличение/ на площта с Решение на Министерски съвет № 564/30.07.2021 г. (обн., ДВ, бр. 64/03.08.2021 г.) .

С оглед гореизложеното, отчитайки местоположението /имотът е с трайно предназначение на територията: урбанизирана, извън Екологичната мрежа Натура 2000/, обема и характера /изграждане на вилна сграда/ на заявеното ИП, при реализацията му **няма вероятност от отрицателно въздействие** върху най-близко разположената ЗЗ с код BG0001001 „Ропотамо“ от мрежата Натура 2000, **по отношение на:**

- пряко или косвено унищожаване, увреждане или фрагментиране на природни местообитания и местообитания на видове, предмет на опазване в най-близката защитена зона, тъй като територията, предмет на ИП, е разположена в урбанизирана територия с начин на трайно ползване: незастроен имот за курортно-рекреационен обект, извън границите на защитени зони и не представлява природни местообитания и местообитания на видове, предмет на опазване в Екологичната мрежа Натура 2000;

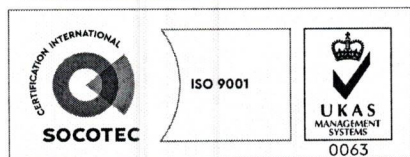
- трансформация на местообитания на видове, безпокойство или прогонване на видове, предмет на опазване в най-близко разположената ЗЗ, предвид обстоятелството, че ИП не е свързано с усвояването на допълнителни площи от нея,

- нарушаване целостта и целите на опазване на защитената зона, тъй като с предвидените в ИП дейности, въздействието от строителна техника ще е само по време на строителството. В тази връзка появата на явления като шум, вибрации, светлинно излъчване и др., ще е временно и обратимо и няма да доведе до прогонване на видове, предмет на опазване от най-близко разположената защитената зона;

- нарушаване кохерентността между съседни защитени зони, предвид обстоятелството, че теренът, предвиден за реализация на ИП, е разположен в територия с реализирани планове и установени транспортно-комуникационна система и инженерни мрежи;

- възникване на отрицателен кумулативен ефект върху защитената зона, при реализацията му в комбинация с други одобрени в района на въздействие инвестиционни предложения, планове, програми, проекти. В границите на „Тарфа“ има и други ИП/ППП-зажилищно, курортно и вилно строителство. Като типове въздействия прилагането на настоящото ИП може да се кумулира с други ИП/ППП, но неговата същност е реализиране на вилна сграда, за която е приложен ПУП-ПРЗ одобрен през 2006 г. от кмета на Община Царево. Предвид гова и гореизложените мотиви, както и обстоятелството, че реализирането на настоящото ИП не засяга структурата и функциите на най-близко разположената защитена зона, процедурираното ИП не допринася до значително увеличаване на кумулативния ефект.

В тази връзка на основание чл.2, ал.2 от *Наредбата за ОС* Ви уведомявам, че за така заявеното ИП: „Изграждане на вилна сграда в имот с идентификатор 44094.1.917 по КККР на с.



гр. Бургас, к-с Лазур, ул. „Перушица“ 67, ет.3, п.к.388  
Тел: +359 56 813205, Факс:+359 56 813 200  
e-mail: [riosvbs@unacs.bg](mailto:riosvbs@unacs.bg)  
[www.riosvbs.com](http://www.riosvbs.com)



Лозенец, местност „Тарфа“, община Царево“ **преценката** на компетентния орган е, че **не е необходимо провеждане на процедура по реда на Глава втора от Наредбата за ОС.**

След извършена проверка по наличната към момента в РИОСВ-Бургас цифрова информация и модели за разпространение на дюнни природни местообитания по Черноморското крайбрежие е установено, че в имота **няма пясъчни дюни**. Настоящото произнасяне по отношение на пясъчните дюни, предвид Заповед № РД-299/29.03.2013 г. на Министъра на околната среда и водите, следва да се счита и като становище по смисъла на §25, ал.3 на Закона за устройството на Черноморското крайбрежие.

*Настоящото писмо се отнася само за заявените параметри на ИП и не отменя необходимостта от получаване на съгласувания или разрешителни, предвидени в други закони и подзаконови нормативни актове.*

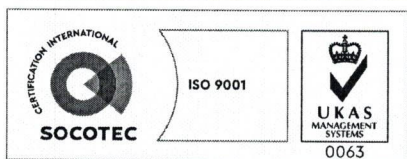
*При всички случаи на промяна в параметрите на ИП или на някои от обстоятелствата, при които е издадено настоящото писмо, възложителят е длъжен да уведоми незабавно РИОСВ-Бургас за промените.*

**ИНЖ. ЗИНКА СТОЙКОВА**

*и.д. Директор на РИОСВ-Бургас*

*Заповед № 419/10.05.2022 г. на*

*Министъра на околната среда и водите*



гр. Бургас, к-с Лазур, ул. „Перушица“ 67, ет.3, п.к.388

Тел: +359 56 813205, Факс: +359 56 813 200

e-mail: [riosvbs@unacs.bg](mailto:riosvbs@unacs.bg)

[www.riosvbs.com](http://www.riosvbs.com)



