



РЕПУБЛИКА БЪЛГАРИЯ

Министерство на околната среда и водите

Регионална инспекция по околната среда и водите - Бургас

ИЗХ. № ПД-2085/3)
ГР. БУРГАС 02. 09. 2022

ДО
„АРИС ФЪРНИЧЪР ГРУП“ АД
ГР. СОФИЯ, БУЛ. „ЦАРИГРАДСКО ШОСЕ“ № 139

КОПИЕ ДО
ОБЩИНА СРЕДЕЦ

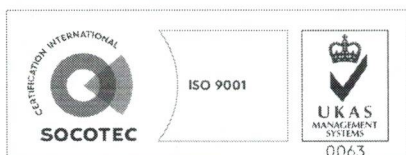
Относно: инвестиционно предложение „Изграждане на кабелно захранване за ФЕЦ в ПИ с идентификатор 30168.501.196 по КК на с. Загорци, община Средец“, с възложител „АРИС ФЪРНИЧЪР ГРУП“ АД

Във връзка с внесената от Вас документация с вх. № ПД-2085/2022 г. в РИОСВ-Бургас за инвестиционното предложение, която приемам като уведомление по чл. 10, ал. 1 от Наредбата за условията и реда за извършване на оценка за съвместимостта на планове, програми, проекти и инвестиционни предложения с предмета и целите на опазване на защитените зони - *Наредбата за ОС*, на основание чл. 6а, т. 2 от същата Наредба, Ви уведомявам за следното:

Инвестиционно предложение „Изграждане на кабелно захранване за ФЕЦ в ПИ с идентификатор 30168.501.196 по КК на с. Загорци, община Средец“, попада в обхвата на чл. 2, ал. 2 от Наредбата за ОС.

Директорът на РИОСВ-Бургас е издал писмо с изх. № ПД-1778(1)/06.07.2022 г., с което е определил, че инвестиционно предложение „Изграждане на фотоволтаична електроцентрала (ФЕЦ) в ПИ с идентификатор 30168.501.196 по КК на с. Загорци, община Средец“ не подлежи на регламентираните с Глава шеста от Закона за опазване на околната среда процедури, както и на процедура по реда на Глава втора от Наредбата за ОС.

С настоящото предложение се предвижда полагане на 2 бр. кабели НН до 1kV за електрозахранване на фотоволтаичната инсталация в ПИ с идентификатор 30168.501.196 по КК на с. Загорци, община Средец. Кабелното трасе ще се изтегли от стандартизирано електромерно табло на фасадата на ТП „Загорци-1“. От там кабелът ще се положи в изкоп в източна посока, като пресича улицата до о.т. 103, продължава на изток на 1м от стълбовата линия на ЕРП, пресича дере в защитни тръби, достига до о.т.95, където ще продължи на изток от северната страна на улицата до достигане имота на възложителя, като отстои на 1 м от регулацията и имотните граници. Трасето ще навлезе в имота до табло ГРТ на централата. По дължина на трасето кабелът ще се положи директно в изкопа, като в защитни тръби ф63мм пресича улицата и дерето, и се въвежда и извежда от изкопа. Новоизградената кабелна линия НН е с обща дължина 191,2 м, от които 164,7 м извън имота на възложителя. Сервитутът на кабелите ще бъде 1,2 м, по 0,6 м от двете страни на изкопа и ще преминава изцяло в земен изкоп в село Загорци, община Средец.



гр. Бургас, к-с Лазур, ул. „Перушица“ 67, ет.3, п.к.388

Тел: +359 56 813205, Факс: +359 56 813 200

e-mail: riosvbs@unacs.bg

www.riosvbs.com




Посочените по-горе дейности, свързани с реализация на настоящото инвестиционно предложение, не попадат в позициите на Приложения № 1 и 2, съответно към чл. 92 и чл. 93 от Закона за опазване на околната среда и не подлежат на регламентираните с Глава шеста от Закона процедури по преценяване на необходимостта от извършване на екологична оценка и/или оценка на въздействието върху околната среда, задължителна екологична оценка и/или оценка на въздействието върху околната среда.

Разглежданото трасе до ПИ с идентификатор 30168.501.196 по КК на с. Загорци не попада в границите на защитени територии, определени по реда на Закона за защитените територии и в защитени зони по смисъла на Закона за биологичното разнообразие (Натура 2000 места). Най-близко е разположена защитена зона BG0000198 "Средецка река" за опазване на природните местообитания и на дивата флора и фауна, обявена със Заповед № РД-346/31.03.2021 г. на министъра на околната среда и водите (ДВ, бр. 56/06.07.2021 г.).

Предвид гореизложеното, отчитайки местоположението (извън защитени зони) и характера на инвестиционното предложение (кабелно ел.захранване на ФЕЦ), считам че при реализацията му, няма вероятност от значително отрицателно въздействие върху защитена зона BG0000198 "Средецка река" за опазване на природните местообитания и на дивата флора и фауна. В тази връзка на основание чл. 2, ал. 2 от *Наредбата за ОС* Ви уведомявам, че преценката на компетентния орган е, че **не е необходимо провеждане на процедура по реда на Глава втора от Наредбата за ОС.**

Направена е консултация съгласно чл. 4а от Наредбата за условията и реда за извършване на оценка на въздействието върху околната среда с Басейнова дирекция „Черноморски район“ – Варна (БДЧР). Съгласно становище с изх. № 05-10-803(А1)/17.08.2022 г. инвестиционното предложение е допустимо спрямо Плана за управление на речните басейни (ПУРБ) 2016-2021 г. и спрямо Плана за управление на риска от наводнения (ПУРН) 2016-2021г. при предвиждане и изпълнение на конкретни мерки за защита от вредното въздействие на водите. Кабелното трасе засяга повърхностен воден обект - дере, от което произтичат съответните забрани и ограничения съгласно Закона за водите и подзаконовите актове по прилагането му:

1. Да се спазват забраните и ограниченията на чл.134 и чл.143 от Закона за водите.
2. При извършване на дейности по въздушно преминаване на съоръжения над водния обект и подземно преминаване през повърхностен воден обект без нарушаване на естественото състояние на дъното и бреговете е необходимо 30 - дневно предварително писмено уведомяване на Басейновата дирекция, съгласно чл. 58 от Закона за водите.
3. При преминаване на трасето на кабелната линия през водния обект по начин различен от описания в т. 2 на становището на Басейнова дирекция е необходимо издаване на разрешително съгласно чл.46, ал.1, т.1, буква „б“ от Закона за водите.
4. Съгласно разпоредбите на чл.118а от Закона за водите с цел опазване на подземните води от замърсяване се забраняват дейности, които могат да доведат до пряко и непряко отвеждане на замърсители в подземни води.
5. В съответствие с разпоредбите на чл.116 от Закона за водите, всички води и водни обекти следва да се опазват от замърсяване и увреждане. При реализиране на дейностите да се предвидят мерки за недопускане на влошаването на състоянието на повърхностните и подземните води.



6. При извършване на строително - монтажни дейности следва да се прилагат най-добри налични практики за недопускане на замърсяване на водните тела. Обслужващите дейности по строителната механизация и автотранспорта да се осъществяват на отдалечени места.

7. Да се изпълняват приложимите мерки в Програмата на мерки към ПУРБ 2016 - 2021 г., ПУРН 2016 - 2021 г., Становище по ЕО на ПУРБ №6-2/2016 г. и Становище по ЕО на ПУРН №2-1/2016 г.

Приложение: Становище с изх. № 05-10-803(A1)/17.08.2022 г. на БДЧР.

Настоящото писмо се отнася само за заявените параметри на инвестиционното предложение и не отменя необходимостта от получаване на съгласувания или разрешителни, предвидени в други закони и подзаконови нормативни актове.

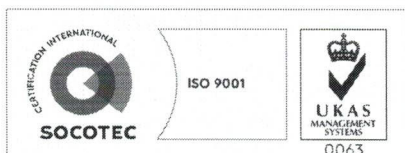
При всички случаи на промяна в параметрите на инвестиционното предложение или на някои от обстоятелствата, при които е издадено настоящото писмо, възложителят е длъжен да уведоми незабавно РИОСВ-Бургас за промените.

ИНЖ. ЗИНКА СТОЙКОВА

и.д. Директор на РИОСВ-Бургас

Заповед № 419/10.05.2022г.

на Министъра на околната среда и водите



гр. Бургас, к-с Лазур, ул. „Перушица” 67, ет.3, п.к.388

Тел: +359 56 813205, Факс: +359 56 813 200

e-mail: riosvbs@unacs.bg

www.riosvbs.com

