



РЕПУБЛИКА БЪЛГАРИЯ

Министерство на околната среда и водите

Регионална инспекция по околната среда и водите - Бургас

ИЗХ. № ПД-2019⁽³⁾, ПД-2020⁽³⁾, ПД-2021⁽³⁾, ПД-2022⁽³⁾, ПД-2023⁽³⁾

ГР. БУРГАС

01. 09. 2022

ДО

„АС ТЕХ 8“ ЕООД

УЛ. „ГЮМЮРДЖИНА“ № 17

ГР. ХАСКОВО

КОПИЕ ДО

ОБЩИНА КАМЕНО


Относно: Инвестиционно предложение „Изграждане на фотоволтаични електроцентрали в УПИ VII-54, УПИ IX-54, УПИ X-54, УПИ VIII-54 и УПИ XI-54, кв. 23 по плана на с. Желязово, община Камено и кабелно захранване 1 kV за свързване на всяка ФЕЦ към ел. мрежата“, с възложител: „Ас Тех 8“ ЕООД

Във връзка с внесената от Вас документация с вх. № ПД-2019, ПД-2020, ПД-2021, ПД-2022, ПД-2023/2022 г. в РИОСВ-Бургас за цитираното инвестиционно предложение, която приемам като уведомление по чл.10, ал.1 от Наредбата за условията и реда за извършване на оценка за съвместимостта на планове, програми, проекти и инвестиционни предложения с предмета и целите на опазване на защитените зони, наричана за краткост Наредбата за ОС и на основание чл.6а, т.2 от същата, Ви уведомявам следното:

Инвестиционно предложение „Изграждане на фотоволтаични електроцентрали в УПИ VII-54, УПИ IX-54, УПИ X-54, УПИ VIII-54 и УПИ XI-54, кв. 23 по плана на с. Желязово, община Камено и кабелно захранване 1 kV за свързване на всяка ФЕЦ към ел. мрежата“ попада в обхвата на чл.2, ал.2 от Наредбата за ОС.

С инвестиционното предложение се предвижда изграждане на по една фотоволтаична електроцентрала в УПИ VII-54, УПИ IX-54, УПИ X-54, УПИ VIII-54 и УПИ XI-54, кв. 23 по плана на с. Желязово, община Камено и полагане на кабел 1 kV за свързване на всяка ФЕЦ към ел. мрежата, както следва:

- в УПИ VII-54, кв. 23 ще се изгради централа с обща инсталирана мощност 49,68 kWp, която ще се състои от 92 броя фотоволтаични панела, с единична мощност 540 Wp, монтирани върху метална конструкция на терена в имота и 1 бр. трифазен инвертор. Панелите ще са групирани общо в 6 стринга, последователно свързани в конфигурация – 5 стринга по 15 панела и 1 стринг по 17 панела. Предвижда се и полагане на подземно кабелно трасе, с кабел, тип САВТ 4x95 кв. мм от ТЕПО на ТП Желязово, ВЛ Калето, ВС Равнец, ВЛ Първенец, п/ст Лозово до ГРТ на обекта. Трасето ще е в сервитута на общински път и ще бъде с дължина около 330 м.



гр. Бургас, к-с Лазур, ул. „Перушица“ 67, ет.3, п.к.388

Тел: +359 56 813205, Факс: +359 56 813 200

e-mail: riosvbs@unacs.bg

www.riosvbs.com



- в УПИ IX-54, кв. 23 ще се изгради централа с обща инсталирана мощност 49,68 kWp, която ще се състои от 92 броя фотоволтаични панела, с единична мощност 540 Wp, монтирани върху метална конструкция на терена в имота и 1 бр. трифазен инвертор. Панелите ще са групирани общо в 6 стринга, последователно свързани в конфигурация – 5 стринга по 15 панела и 1 стринг по 17 панела. Предвижда се и полагане на подземно кабелно трасе, с кабел, тип САВТ 4x95 кв. мм от ТЕПО на ТП Желязово, ВЛ Калето, ВС Равнец, ВЛ Първенец, п/ст Лозово до ГРТ на обекта. Трасето ще е в сервитута на общински път и ще бъде с дължина около 289 м.

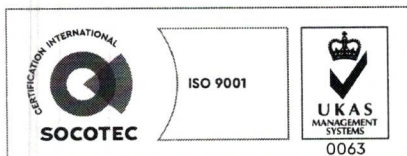
- в УПИ X-54, кв. 23 ще се изгради централа с обща инсталирана мощност 49,68 kWp, която ще се състои от 92 броя фотоволтаични панела, с единична мощност 540 Wp, монтирани върху метална конструкция на терена в имота и 1 бр. трифазен инвертор. Панелите ще са групирани общо в 6 стринга, последователно свързани в конфигурация – 5 стринга по 15 панела и 1 стринг по 17 панела. Предвижда се и полагане на подземно кабелно трасе, с кабел, тип САВТ 4x95 кв. мм от ТЕПО на ТП Желязово, ВЛ Калето, ВС Равнец, ВЛ Първенец, п/ст Лозово до ГРТ на обекта. Трасето ще е в сервитута на общински път и ще бъде с дължина около 269 м.

- в УПИ VIII-54, кв. 23 ще се изгради централа с обща инсталирана мощност 49,68 kWp, която ще се състои от 92 броя фотоволтаични панела, с единична мощност 540 Wp, монтирани върху метална конструкция на терена в имота и 1 бр. трифазен инвертор. Панелите ще са групирани общо в 6 стринга, последователно свързани в конфигурация – 5 стринга по 15 панела и 1 стринг по 17 панела. Предвижда се и полагане на подземно кабелно трасе, с кабел, тип САВТ 4x95 кв. мм от ТЕПО на ТП Желязово, ВЛ Калето, ВС Равнец, ВЛ Първенец, п/ст Лозово до ГРТ на обекта. Трасето ще е в сервитута на общински път и ще бъде с дължина около 348 м.

- в УПИ XI-54, кв. 23 ще се изгради централа с обща инсталирана мощност 49,68 kWp, която ще се състои от 92 броя фотоволтаични панела, с единична мощност 540 Wp, монтирани върху метална конструкция на терена в имота и 1 бр. трифазен инвертор. Панелите ще са групирани общо в 6 стринга, последователно свързани в конфигурация – 5 стринга по 15 панела и 1 стринг по 17 панела. Предвижда се и полагане на подземно кабелно трасе, с кабел, тип САВТ 4x95 кв. мм от ТЕПО на ТП Желязово, ВЛ Калето, ВС Равнец, ВЛ Първенец, п/ст Лозово до ГРТ на обекта. Трасето ще е в сервитута на общински път и ще бъде с дължина около 245 м.

Посочените по-горе дейности, свързани с реализация на инвестиционното предложение не попадат в позициите на Приложения № 1 и № 2, съответно към чл. 92 и чл. 93 от Закона за опазване на околната среда (ЗООС) и не подлежат на регламентираните с Глава шеста от ЗООС процедури по преценяване на необходимостта от извършване на екологична оценка и/или оценка на въздействието върху околната среда, задължителна екологична оценка и/или оценка на въздействието върху околната среда.

УПИ VII-54, УПИ IX-54, УПИ X-54, УПИ VIII-54 и УПИ XI-54, кв. 23 по плана на с. Желязово, община Камено и кабелните трасета не попадат в границите на защитени територии, по смисъла на Закона за защитените територии и не попадат в границите на защитени зони, определени по реда на Закона за биологичното разнообразие (Натура 2000). Най-близо е разположена защитена зона BG0000198 „Средецка река“ за опазване на природните местообитания и на дивата флора и фауна,



гр. Бургас, к-с Лазур, ул. „Перушица“ 67, ет.3, п.к.388
Тел: +359 56 813205, Факс: +359 56 813 200
e-mail: riosvbs@unacs.bg
www.riosvbs.com



обявена със Заповед № РД-346/31.03.2021 г. на министъра на околната среда и водите (ДВ, бр.56/06.07.2021г).

Предвид гореизложеното, отчитайки местоположението на имотите, кабелните трасета (в регулационните граници на с. Желязово) и характера на инвестиционното предложение, считам че при реализацията му няма вероятност от значително отрицателно въздействие върху посочената по-горе, близкостояща защитена зона. В тази връзка на основание чл.2, ал.2 от Наредбата за ОС Ви уведомявам, че преценката на компетентния орган е, че **не е необходимо провеждане на процедура по реда на Глава втора от Наредбата за ОС.**

Настоящото писмо се отнася само за заявените параметри на инвестиционното предложение и не отменя необходимостта от получаване на съгласувания или разрешителни, предвидени в други закони и подзаконови нормативни актове.

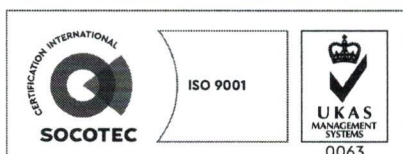
При всички случаи на промяна в параметрите на инвестиционното предложение или на някои от обстоятелствата, при които е издадено настоящото писмо възложителят е длъжен да уведоми незабавно РИОСВ-Бургас за промените.

ИНЖ. ЗИНКА СТОЙКОВА

и.д. Директор на РИОСВ – Бургас

Заповед № 419/10.05.2022г.

на Министъра на околната среда и водите



гр. Бургас, к-с Лазур, ул. „Перушица“ 67, ет.3, п.к.388
Тел: +359 56 813205, Факс: +359 56 813 200
e-mail: riosvbs@unacs.bg
www.riosvbs.com

