



РЕПУБЛИКА БЪЛГАРИЯ

Министерство на околната среда и водите

Регионална инспекция по околната среда и водите - Бургас

ИЗХ. № ПД-2520 (4)
ГР. БУРГАС

30. 08. 2022

ДО
„ЕЛЕКТРИК 1“ ЕООД
БУЛ. ЯНКО КОМИТОВ № 9
ПЗ „СЕВЕР“
ГР. БУРГАС

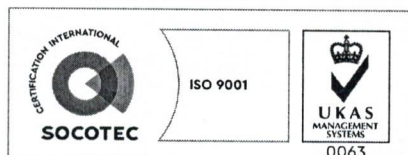
КОПИЕ ДО
ОБЩИНА БУРГАС

ОТНОСНО: Инвестиционно предложение /ИП/: „Изграждане на фотоволтаична електрическа централа с номинална мощност 80 kWp върху покрива на сграда с идентификатор 07079.603.131.1, разположена в имот с идентификатор 07079.603.131 по КККР на гр. Бургас, ПЗ „Север“, община Бургас“, с възложител: „Електрик 1“ ЕООД

Във връзка с Ваше уведомление с вх. № ПД-2520/15.08.2022 г. в РИОСВ-Бургас за горещитираното ИП, което приемам като уведомление по чл. 10. ал. 1 от Наредбата за условията и реда за извършване на оценка за съвместимостта на планове, програми, проекти и инвестиционни предложения с предмета и целите на опазване на защитените зони - Наредбата за ОС, на основание чл. 6а, т. 2 от същата Наредба, Ви уведомявам за следното:

ИП: „Изграждане на фотоволтаична електрическа централа с номинална мощност 80 kWp върху покрива на сграда с идентификатор 07079.603.131.1, разположена в имот с идентификатор 07079.603.131 по КККР на гр. Бургас, ПЗ „Север“, община Бургас“, попада в обхвата на чл. 2, ал. 2 от Наредбата за ОС.

ИП предвижда изграждане на изграждане на фотоволтаична електрическа централа с номинална мощност 80 kWp върху покрива на съществуваща сграда с идентификатор 07079.603.131.1 по КК, находящ се в имот с идентификатор 07079.603.131 по КК на гр. Бургас, ПЗ „Север“, община Бургас. Фотоволтаичните панели ще са мощност 350Wp и ще са разположени хоризонтално в една равнина върху носеща метална конструкция, групирани на стрингове и 2 броя инвентори с мощност 40 kVA. Мястото на присъединяване на обекта към електроразпределителната мрежа е: съществуващо ел.табло (подлежащо на подмяна) пред имота на клиента, ТП/БКТП Армани, КЛ/ВЛ ТИЦ, п/ст инд. Бургас. Сграда с идентификатор 07079.603.131.1 по КК е с площ 309 кв.м с предназначение – складова база, склад. Имот с



гр. Бургас, к-с Лазур, ул. „Перушица“ 67, ет.3, п.к.388

Тел: +359 56 813205, Факс: +359 56 813 200

e-mail: riosvbs@unacs.bg

www.riosvbs.com



идентификатор 07079.603.131 по КК е с площ 586 кв.м с трайно предназначение на територията – урбанизирана и начин на трайно ползване – за друг вид застрояване.

Има издадено удостоверение № 177/11.08.2011 г. за въвеждане в експлоатация на строеж: „Склад №2 за промишлени стоки“, площадкови ВиК и ел. мрежи, сградни ВиК и ел. отклонения и вътрешна газова инсталация.

Посочените по-горе дейности, свързани с реализацията на ИП, не попадат в позициите на Приложения № 1 и 2, съответно към чл. 92 и чл. 93 от Закона за опазване на околната среда и не подлежат на регламентираните с глава шеста от ЗООС процедури по преценяване на необходимостта от извършване на екологична оценка и/или оценка на въздействието върху околната среда, задължителна екологична оценка и/или оценка на въздействието върху околната среда.

Теренът, предвиден за реализация на ИП, **не попада** в границите на защитени територии, определени по смисъла на Закона за защитените територии и **не попада** в границите на защитени зони, определени по смисъла на Закона за биологичното разнообразие (Натура 2000 места). Най-близко е разположена защитена зона с код BG0000273 „Бургаско езеро“ за опазване на дивите птици, обявена със Заповед № РД-769/28.10.2008 г. (обн., ДВ, бр.102/2008 г.), изменена и допълнена със Заповед № РД-307/31.03.2021 г. за опазване на дивите птици и за опазване на природните местообитания и на дивата флора и фауна (обн. ДВ, бр.48/08.06.2021 г.) и двете на министъра на околната среда и водите.

С оглед гореизложеното, отчитайки местоположението /урегулиран имот/, обема /фотоволтаична електроцентрала с номинална мощност 80 kWp/ и характера /фотоволтаични модули, който преобразуват слънчевата светлина в електрическа/ на заявеното ИП, при реализацията му **няма вероятност от отрицателно въздействие** върху най-близко разположената ЗЗ с код BG0000273 „Бургаско езеро“ от мрежата Натура 2000, **по отношение на:**

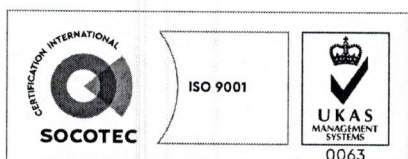
- пряко или косвено унищожаване, увреждане или фрагментиране на местообитания на видове птици, природни местообитания и местообитания на растителни и животински видове предмет на опазване в защитените зони, тъй като теренът, в който е предвидено да се реализира ИП представлява оградена антропогенно повлияна територия, без наличие на характеристика на ландшафта от значение за видовете, предмет на опазване от мрежата Натура 2000;

- трансформация на местообитания на видове, безпокойство или прогонване на видове, предмет на опазване в най-близко разположената ЗЗ, тъй като реализацията на ИП и последващата експлоатация не се очаква да доведе до загуба на отделни екземпляри или намаляване популациите на видовете, включително и птици, както и трансформации на важните за последните местообитания;

- нарушаване целостта и целите на опазване на защитената зона, предвид обстоятелството, че реализацията на ИП и последващата експлоатация не е свързана с генериране на вибрации, светлинно излъчване, визуално въздействие и др.;

- нарушаване кохерентността между съседни защитени зони, тъй като при реализацията на ИП ще се използва изградената пътна инфраструктура и не се предвижда изграждане на нова такава;

- възникване на отрицателен кумулативен ефект върху защитената зона, при реализацията му в комбинация с други одобрени в района на въздействие инвестиционни предложения, планове, програми, проекти.



гр. Бургас, к-с Лазур, ул. „Перущица“ 67, ет.3, п.к.388
Тел: +359 56 813205, Факс: +359 56 813 200
e-mail: riosvbs@unacs.bg
www.riosvbs.com



В тази връзка на основание чл.2, ал.2 от *Наредбата за ОС* Ви уведомявам, че за така заявеното ИП: „Изграждане на фотоволтаична електрическа централа с номинална мощност 80 kWp върху покрива на сграда с идентификатор 07079.603.131.1, разположена в имот с идентификатор 07079.603.131 по КККР на гр. Бургас, ПЗ „Север“, община Бургас”, **преценката на компетентния орган е, че не е необходимо провеждане на процедура по реда на Глава втора от Наредбата за ОС.**

След извършена проверка по наличната към момента в РИОСВ-Бургас цифрова информация и модели за разпространение на дюнни природни местообитания по Черноморското крайбрежие е установено, че в терена **няма пясъчни дюни**. Настоящото произнасяне по отношение на пясъчните дюни, предвид Заповед № РД-299/29.03.2013г. на Министъра на околната среда и водите, следва да се счита и като становище по смисъла на §25, ал.3 на Закона за устройството на Черноморското крайбрежие.

Настоящото писмо се отнася само за заявените параметри на ИП и не отменя необходимостта от получаване на съгласувания или разрешителни, предвидени в други закони и подзаконовни нормативни актове.

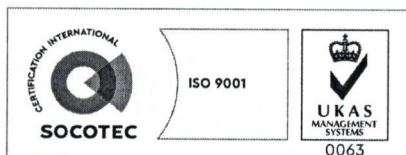
При всички случаи на промяна в параметрите на ИП или на някои от обстоятелствата, при които е издадено настоящото писмо, възложителят е длъжен да уведоми незабавно РИОСВ-Бургас за промените.

ИНЖ. ЗИНКА СТОЙКОВА

и.д.Директор на РИОСВ-Бургас

Заповед № 419/10.05.2022 г. на

Министъра на околната среда и водите



гр. Бургас, к-с Лазур, ул. „Перушица“ 67, ет.3, п.к.388

Тел: +359 56 813205, Факс: +359 56 813 200

e-mail: riosvbs@unacs.bg

www.riosvbs.com

