



РЕПУБЛИКА БЪЛГАРИЯ

Министерство на околната среда и водите

Регионална инспекция по околната среда и водите - Бургас

ИЗХ. № ПД-2401 (1)

ГР. БУРГАС 25. 08. 2022

ДО

„БУРГАС ПЕТРОЛ ИНЖЕНЕРИНГ“ ЕООД

Ж.К. „ИЗГРЕВ“ БЛ. 56 ВХ. 3 ЕТ. 8

ГР. БУРГАС

КОПИЕ ДО

ОБЩИНА АЙТОС

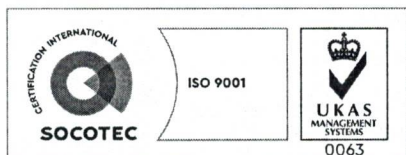
Относно: Инвестиционно предложение /ИП/: „Изграждане на водопроводно и канализационно отклонение за съществуваща сграда - склад, разположена в УПИ XXV, кв.257 по плана на гр. Айтос, община Айтос“, с възложител: „Бургас Петрол Инженеринг“ ЕООД

Във връзка с Ваше уведомление с вх. № ПД-2401/02.08.2022 г. в РИОСВ-Бургас за горещитираното ИП, което приемам като уведомление по чл. 10. ал. 1 от Наредбата за условията и реда за извършване на оценка за съвместимостта на планове, програми, проекти и инвестиционни предложения с предмета и целите на опазване на защитените зони - Наредбата за ОС, на основание чл. 6а, т. 2 от същата Наредба, Ви уведомявам за следното:

ИП: „Изграждане на водопроводно и канализационно отклонение за съществуваща сграда - склад, разположена в УПИ XXV, кв.257 по плана на гр. Айтос, община Айтос“, попада в обхвата на чл. 2, ал. 2 от Наредбата за ОС.

ИП предвижда изграждане на водопроводно и канализационно отклонение за съществуваща сграда - склад, разположена в УПИ XXV, кв.257 по плана на гр. Айтос, община Айтос.

За целта водовземането ще се осъществи от съществуващ водопровод ПЕВП Ø140, чието трасе преминава през имота. Предвиден е тротоарен спирателен кран DN50, непосредствено след който ще се изгради водомерна шахта. Всички арматури в нея са предвидени за тръби 2” и водомер с $Q_{max}=10m^3/h$, но на този етап за водоснабдяване на съществуващата сграда ще се монтира водомер тип Беласица BMJ 4 с радиомодул за дистанционно отчитане. Като временно техническо решение, след водомерната шахта ще се изгради площадков водопровод от ПЕВП тръби Ø32 до влизане в същ. сграда. Отпадните води, формирани от съществуващата сграда ще стане чрез PVC Ø50мм за тоалетната мивка и подовия сифон, а за клозетното седало с PVC Ø110мм. Хоризонталната канализация ще се изпълни от тръби PVC KG4 Ø160 мм, като след излизане от сградата с пл. канализация от тръби PVC KG4 Ø160 с дължина 2,00м ще се включи в съществуващата РШ на улична канализация. БФК бетон Ø800.



гр. Бургас, к-с Лазур, ул. „Перушица“ 67, ет.3, п.к.388

Тел: +359 56 813205, Факс: +359 56 813 200

e-mail: riosvbs@unacs.bg

www.riosvbs.com



За нуждите на проекта има издадени Изходни данни и условия за присъединяване към водоснабдителните и/или канализационните системи с изх. № ТД-918-1/20.04.2022 г. от „Водоснабдяване и канализация“ ЕАД, гр. Бургас.

Видно от приложения към документацията акт за собственост, в имота има съществуваща сграда със складови функции с площ 21 кв. м.

С писмо с изх. № ПД-432/04.03.2022 г., Директорът на РИОСВ-Бургас се е произнесъл, че дейностите, свързани с реализацията на ИП: „Изграждане на фотоволтаична електро централа с мощност 200kW в УПИ XXV, кв. 257 по плана на гр. Айтос, община Айтос и кабели НН от ТП „Ден“ до ново ГРТ“ не попадат в позициите на Приложения № 1 и № 2, съответно към чл. 92 и чл. 93 от Закона за опазване на околната среда /ЗООС/ и не подлежат на регламентираните с глава шеста от Закона процедури по преценяване на необходимостта от извършване на екологична оценка и/или оценка на въздействието върху околната среда, задължителна екологична оценка и/или оценка на въздействието върху околната среда, както и не е необходимо провеждане на процедури по реда на Глава втора от Наредбата за ОС.

Посочените по-горе дейности, свързани с реализацията на ИП „Изграждане на водопроводно и канализационно отклонение за съществуваща сграда в УПИ XXV, кв. 257 по плана на гр. Айтос, община Айтос“, не попадат в позициите на Приложения № 1 и № 2, съответно към чл. 92 и чл. 93 от ЗООС и не подлежат на регламентираните с глава шеста от Закона процедури по преценяване на необходимостта от извършване на екологична оценка и/или оценка на въздействието върху околната среда, задължителна екологична оценка и/или оценка на въздействието върху околната среда.

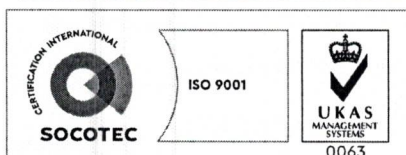
Теренът, предвиден за реализация на ИП, **не попада** в границите на защитени територии по смисъла на Закона за защитените територии и **не попада** в границите на защитени зони по смисъла на Закона за биологичното разнообразие /ЗБР/ (Натура 2000 места). Най-близко е разположена защитена зона с код BG0000119 „Трите братя“ определена по смисъла на чл. 6, ал. 1, т. 1 и т. 2 от ЗБР, обявена със Заповед № РД-375/15.05.2020г. на министъра на околната среда и водите (ДВ, бр. 50/2020г.).

С оглед гореизложеното, отчитайки местоположението /извън границите на защитени зони/, обема и характера /изграждане на водопроводно и канализационно отклонение/ на заявеното ИП, при реализацията му **няма вероятност от отрицателно въздействие** върху защитена зона с код BG0000119 „Трите братя“, от мрежата Натура 2000, **по отношение на:**

- пряко или косвено унищожаване, увреждане или фрагментиране на природни местообитания и местообитания на растителни и животински видове, предмет на опазване в защитената зона; тъй като теренът, предвиден за реализацията на ИП, не попада в границите на Натура 2000 места. В тази връзка няма вероятност реализацията и впоследствие експлоатацията на ИП да доведе до влошаване качествата на типовете природни местообитания и местообитанията на видовете, предмет на опазване;

- трансформация на местообитания на видове, безпокойство или прогонване на видове, предмет на опазване в защитените зони, предвид обстоятелството, че предвидените дейности ще се изпълнят в територия с реализирани планове и установени транспортно-комуникационна система и инженерни мрежи;

- нарушаване целостта и целите на опазване на защитените зони, тъй като по своята същност ИП не е свързано с промяна на предназначението и/или начина на трайно ползване на имотите. С предвидените дейности въздействието от присъствието на хора и техника, което ще породи генериране на шум, вибрации, светлинно излъчване и др. ще е временно и обратимо,



гр. Бургас, к-с Лазур, ул. „Перущица“ 67, ет.3, п.к.388
Тел: +359 56 813205, Факс: +359 56 813 200
e-mail: riosvbs@unacs.bg
www.riosvbs.com



- нарушаване кохерентността между съседни защитени зони, предвид характерът и обемът на дейностите;

- възникване на отрицателен кумулативен ефект върху защитената зона, при реализацията му в комбинация с други одобрени в района на въздействие инвестиционни предложения, планове, програми, проекти.

В тази връзка на основание чл.2, ал.2 от *Наредбата за ОС* Ви уведомявам, че за така заявеното ИП: „Изграждане на водопроводно и канализационно отклонение за съществуваща сграда-склад, разположена в УПИ XXV, кв.257 по плана на гр. Айтос, община Айтос“ **преценката на компетентния орган е, че не е необходимо провеждане на процедура по реда на Глава втора от Наредбата за ОС.**

Настоящото писмо се отнася само за заявените параметри на инвестиционното предложение и не отменя необходимостта от получаване на съгласувания или разрешителни, предвидени в други закони и подзаконовни нормативни актове.


При всички случаи на промяна в параметрите на инвестиционното предложение или на някои от обстоятелствата, при които е издадено настоящото писмо, възложителят е длъжен да уведоми незабавно РИОСВ-Бургас за промените.

ИНЖ. ЗИНКА СТОЙКОВА

и.д.Директор на РИОСВ-Бургас

Заповед № 419/10.05.2022 г. на

Министъра на околната среда и водите



гр. Бургас, к-с Лазур, ул. „Перушица“ 67, ет.3, п.к.388
Тел: +359 56 813205, Факс: +359 56 813 200
e-mail: riosvbs@unacs.bg
www.riosvbs.com

